

## Утверждена

(наименование документа об утверждении, включая наименования органов государственной власти или

органов местного самоуправления, принявших решение об утверждении схемы или

подписавших соглашение о перераспределении земельных участков)

от \_\_\_\_\_ № \_\_\_\_\_


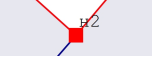


### Схема расположения земельного участка или земельных участков на кадастровом плане территории

Площадь земельного участка		1 551 м <sup>2</sup>	
Обозначение характерных точек границ	Координаты, м		
	X	Y	
1	2	3	
н1	528 763,76	2 231 910,93	
н2	528 727,22	2 231 879,33	
н3	528 739,98	2 231 864,85	
н4	528 801,29	2 231 918,87	
н5	528 788,82	2 231 933,02	
н1	528 763,76	2 231 910,93	



Масштаб 1:1 000

**Условные обозначения:**

-  - Вновь образованная часть границы, сведения о которой достаточны для определения ее местоположения
-  - Образуемая точка сведения, о которой однозначно позволяют определить ее местоположение
-  - Проезд, проезд к земельному участку
-  - Зона регулирования застройки и хозяйственной деятельности объекта культурного наследия федерального значения "Ансамбль Троице-Сергиевской лавры, 1540-1550 гг.", участки с режимом "Р2"