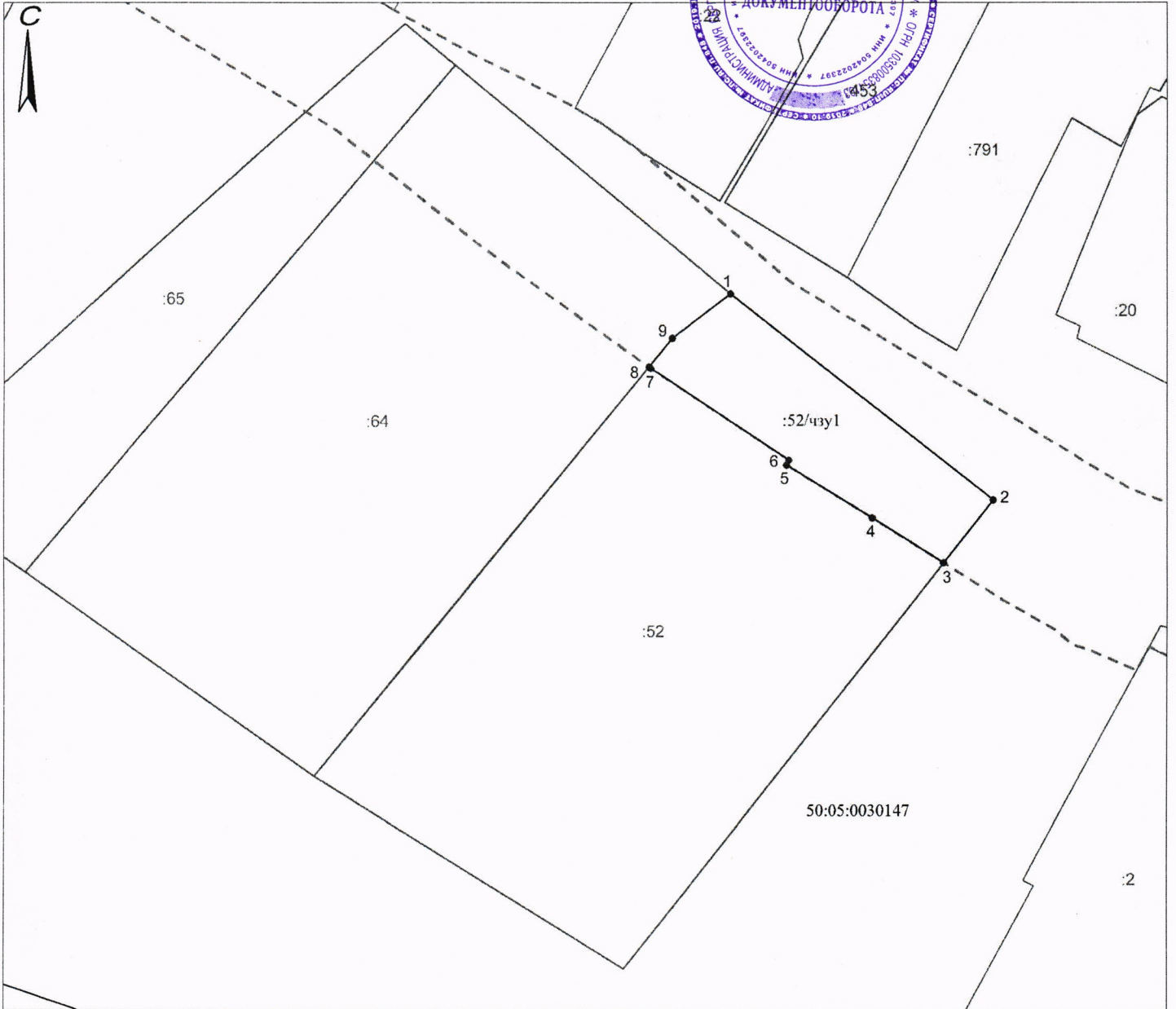





Утверждена постановлением администрации городского округа Сергиево-Полодского городского округа от 01.07.2022 № 953-ПА

Схема границ сервитута на кадастровом плане территории на часть земельного участка



Масштаб 1: 500

Условные обозначения

-  - границы образуемых частей земельных участков
-  - границы объектов недвижимости, учтенных в ЕГРН
-  - границы ЗОУИТ, учтенных в ЕГРН
- :52/чзу1 - обозначение образуемой части земельного участка
- :24 - кадастровый номер объекта недвижимости, учтенного в ЕГРН
- 1 • - характерная точка границы образуемого земельного участка
- 50:05:0030147 - кадастровый номер кадастрового квартала
- 50:05-6.93 - учетный номер ЗОУИТ, сведения о которой содержатся в ЕГРН
- - - - - граница проектируемого отвода для строительства автомобильной дороги

Геодезические данные образуемой части земельного участка:

Система координат МСК-50		
Условный номер части земельного участка: 50:05:0030147:52/чзу1		
Обозначение характерных точек границ	КОординАТЫ, м	
	X	Y
1	531638,75	2215717,04
2	531621,51	2215739,16
3	531616,23	2215734,98
4	531620,00	2215728,96
5	531624,43	2215721,77
6	531624,85	2215721,95
7	531632,56	2215710,29
8	531632,67	2215710,14
9	531635,07	2215712,12
<b>Площадь: 232 кв.м.</b>		