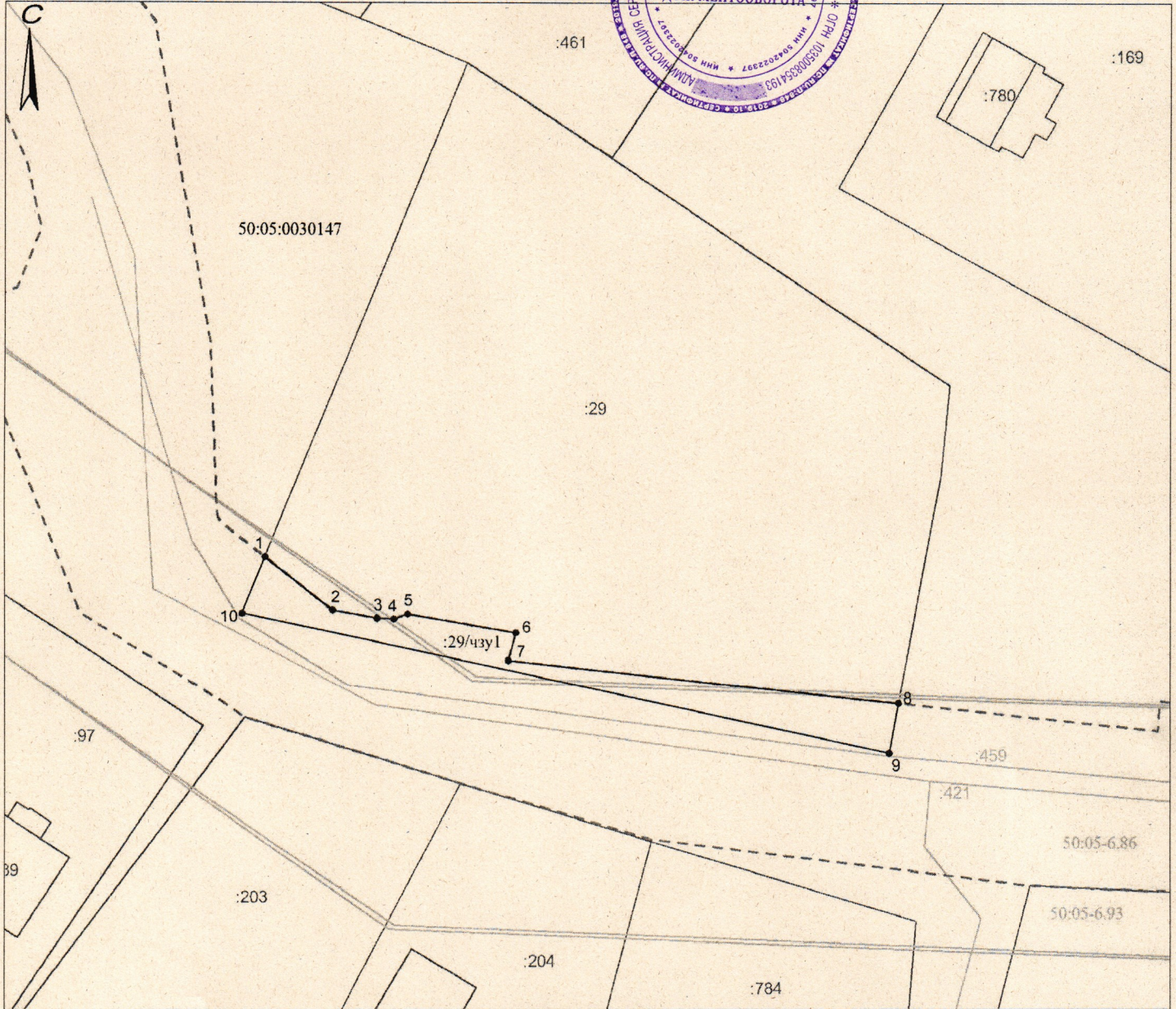







Утверждена постановлением администрации Сергиево-Посадского городского округа от 01.01.2022 г. № 17-ПА

Схема границ сервитута на кадастровом плане территории на части земельного участка



Масштаб 1: 500

Условные обозначения

-  - границы образуемых частей земельных участков
-  - границы объектов недвижимости, учтенных в ЕГРН
-  - границы ЗОУИТ, учтенных в ЕГРН
- :29/чзу1 - обозначение образуемой части земельного участка
- :24 - кадастровый номер объекта недвижимости, учтенного в ЕГРН
- 1 • - характерная точка границы образуемого земельного участка
- 50:05:0030147 - кадастровый номер кадастрового квартала
- 50:05-6.93 - учетный номер ЗОУИТ, сведения о которой содержатся в ЕГРН
- - - - граница проектируемого отвода для строительства автомобильной дороги
-  - границы сооружений, учтенных в ЕГРН
- :421 - кадастровый номер сооружения, учтенного в ЕГРН

Геодезические данные образуемой части земельного участка:

Система координат МСК-50		
Условный номер части земельного участка: 50:05:0030147:29/чзу1		
Обозначение характерных точек границ	КОординаты, м	
	X	Y
1	531544,39	2215814,69
2	531539,95	2215820,33
3	531539,24	2215824,05
4	531539,18	2215825,47
5	531539,60	2215826,63
6	531538,00	2215835,72
7	531535,68	2215835,08
8	531532,08	2215867,91
9	531527,96	2215867,14
10	531539,68	2215812,76
Площадь: 147 кв.м.		