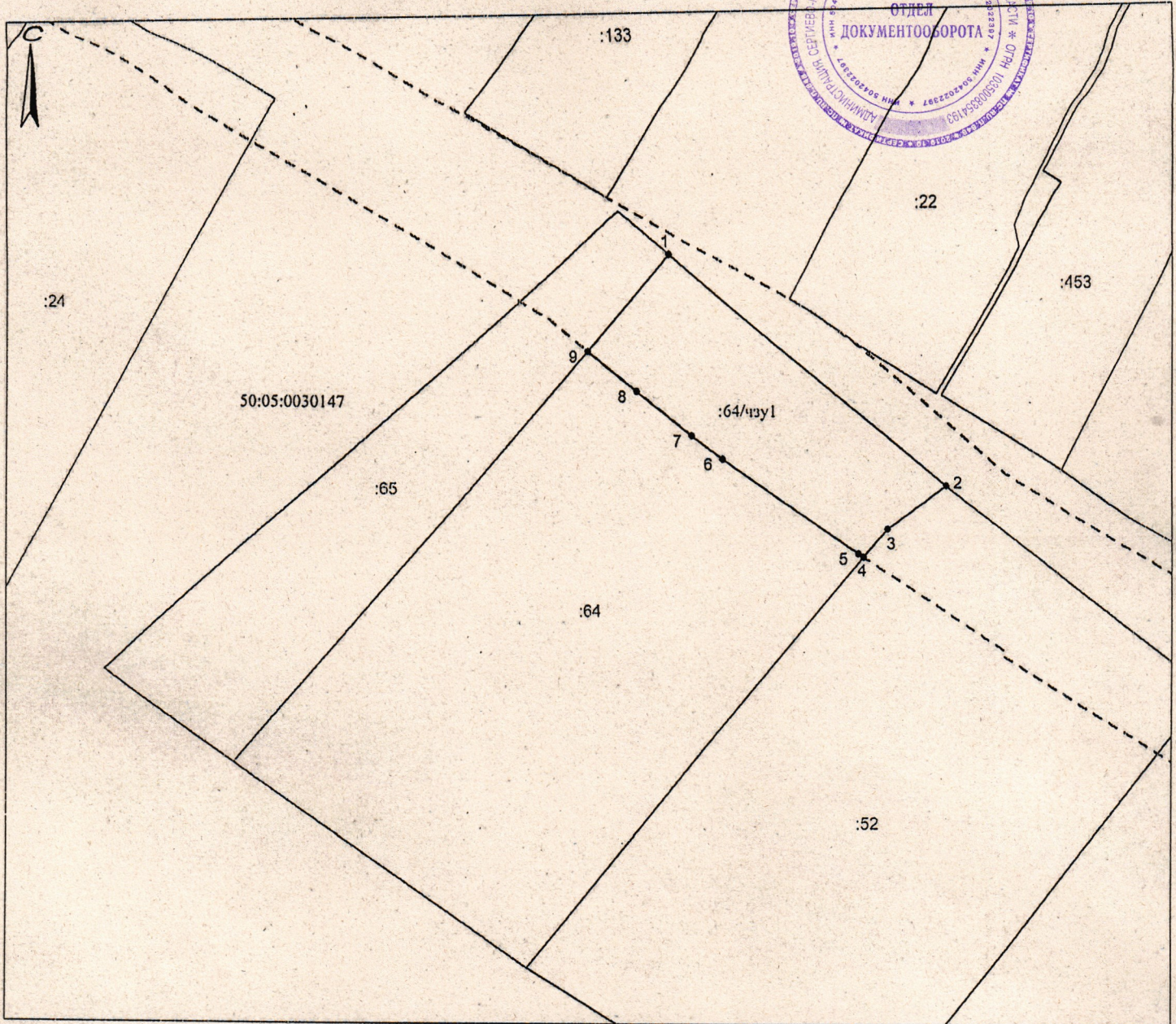





Утверждено постановлением администрации города Сергиево-Полодского от 05.04.2014 г. № 114  
 Схема границ сервитута на кадастровом плане территории на часть земельного участка



Масштаб 1: 500

**Условные обозначения**

-  - границы образуемых частей земельных участков
-  - границы объектов недвижимости, учтенных в ЕГРН
-  - границы ЗОУИТ, учтенных в ЕГРН
- :64/чзу1 - обозначение образуемой части земельного участка
- :24 - кадастровый номер объекта недвижимости, учтенного в ЕГРН
- 1. - характерная точка границы образуемого земельного участка
- 50:05:0030147 - кадастровый номер кадастрового квартала
- 50:05:0030147 - учетный номер ЗОУИТ, сведения о которой содержатся в ЕГРН
- - - - - граница проектируемого отвода для строительства автомобильной дороги

**Геодезические данные образуемой части земельного участка:**

Система координат МСК-50		
Условный номер части земельного участка: 50:05:0030147:64/чзу1		
Обозначение характерных точек границ	КООРДИНАТЫ, м	
	X	Y
1	531657,90	2215693,81
2	531638,75	2215717,04
3	531635,07	2215712,12
4	531632,67	2215710,14
5	531632,96	2215709,74
6	531640,92	2215698,41
7	531642,85	2215695,79
8	531646,54	2215691,12
9	531649,88	2215686,96
<b>Площадь: 292 кв.м.</b>		