


Примечание №2 к
Заставлению от 08.04.2014



ОПИСАНИЕ МЕСТОПОЛОЖЕНИЯ ГРАНИЦ
Публичный сервитут в целях размещения существующего объекта
электросетевого хозяйства ЛЭП 35 кВ Горбуново-Горлово
(наименование объекта, местоположение границ которого описано
(далее - объект)

Раздел 1

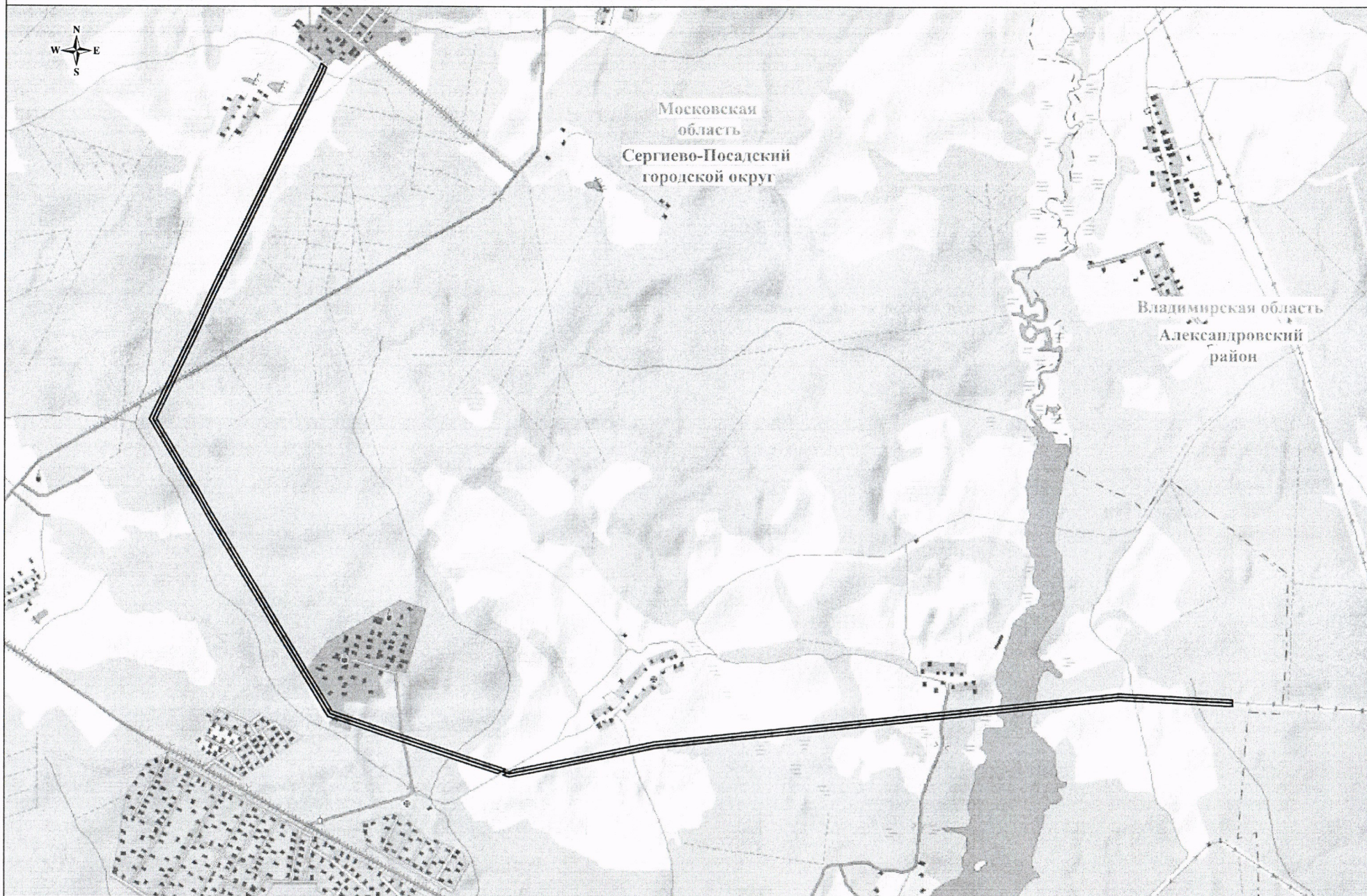
Сведения об объекте		
№ п/п	Характеристика объекта	Описание характеристики
1	2	3
1	Местоположение объекта	Московская область, Сергиево-Посадский городской округ
2	Площадь объекта ± величина погрешности определения площади (Р ± Дельта Р)	330471 кв.м. ± 201кв.
3	Иные характеристики объекта	Публичный сервитут в целях размещения существующего объекта электросетевого хозяйства ЛЭП 35 кВ Горбуново-Горлово сроком действия 48 лет 11 месяцев в интересах Публичного акционерного общества «Россети Московский регион»

Местоположение публичного сервитута: Московская область, Сергиево-Посадский городской округ			
Система координат		МСК-50, зона 2	
Метод определения координат		Аналитический	
Обозначение характерных точек границ	Координаты, м		Средняя квадратическая погрешность положения характерной точки (Mt), м
	X	Y	
1	2	3	4
1	533443.71	2241953.94	0.10
2	533410.73	2241941.02	0.10
3	533217.74	2241847.06	0.10
4	533041.95	2241761.14	0.10
5	532844.59	2241664.87	0.10
6	532656.33	2241573.09	0.10
7	532454.50	2241474.69	0.10
8	532261.26	2241380.56	0.10
9	532063.58	2241284.30	0.10
10	531870.61	2241190.29	0.10
11	531694.35	2241104.38	0.10
12	531683.03	2241098.86	0.10
13	531682.39	2241098.55	0.10
14	531490.90	2241005.13	0.10
15	531333.91	2241099.43	0.10
16	531175.73	2241194.37	0.10
17	531013.00	2241292.26	0.10
18	530850.98	2241389.37	0.10
19	530688.56	2241486.78	0.10
20	530513.10	2241592.38	0.10
21	530334.08	2241700.15	0.10
22	530189.24	2241788.13	0.10
23	530022.92	2241889.05	0.10
24	529861.93	2241987.54	0.10
25	529843.95	2242041.23	0.10
26	529835.17	2242067.46	0.10
27	529819.88	2242113.12	0.10
28	529817.83	2242119.23	0.10
29	529800.63	2242170.60	0.10
30	529734.07	2242366.92	0.10
31	529733.42	2242368.88	0.10
32	529732.30	2242372.29	0.10
33	529673.81	2242549.86	0.10
34	529596.73	2242784.50	0.10
35	529540.83	2242956.70	0.10
36	529517.00	2242913.50	0.10
37	529562.51	2242773.32	0.10





38	529639.62	2242538.60	0.10
39	529694.99	2242370.49	0.10
40	529695.98	2242367.47	0.10
41	529699.92	2242355.51	0.10
42	529766.51	2242159.11	0.10
43	529802.48	2242051.71	0.10
44	529807.94	2242035.34	0.10
45	529813.81	2242017.82	0.10
46	529818.92	2242002.61	0.10
47	529831.96	2241963.68	0.10
48	530004.18	2241858.31	0.10
49	530170.55	2241757.37	0.10
50	530315.45	2241669.34	0.10
51	530494.53	2241561.54	0.10
52	530670.03	2241455.92	0.10
53	530832.47	2241358.50	0.10
54	530994.46	2241261.40	0.10
55	531157.19	2241163.51	0.10
56	531315.38	2241068.57	0.10
57	531489.12	2240964.21	0.10
58	531651.78	2241043.56	0.10
59	531663.14	2241049.10	0.10
60	531698.16	2241066.19	0.10
61	531886.38	2241157.93	0.10
62	532079.35	2241251.93	0.10
63	532277.03	2241348.20	0.10
64	532470.28	2241442.33	0.10
65	532672.10	2241540.73	0.10
66	532860.38	2241632.51	0.10
67	533057.75	2241728.80	0.10
68	533233.52	2241814.71	0.10
69	533425.20	2241908.02	0.10
70	533467.77	2241924.69	0.10
1	533443.71	2241953.94	0.10
71	529507.66	2242942.28	0.10
72	529538.55	2242998.53	0.10
73	529572.32	2243171.15	0.10
74	529612.36	2243375.60	0.10
75	529649.09	2243563.55	0.10
76	529691.58	2243780.96	0.10
77	529714.06	2243998.15	0.10
78	529737.58	2244227.75	0.10
79	529752.65	2244375.19	0.10
80	529771.60	2244558.39	0.10
81	529789.10	2244730.91	0.10

82	529810.09	2244935.77	0.10
83	529832.00	2245146.21	0.10
84	529851.57	2245338.87	0.10
85	529854.18	2245364.95	0.10
86	529854.57	2245368.83	0.10
87	529855.68	2245380.01	0.10
88	529856.18	2245384.93	0.10
89	529873.04	2245553.47	0.10
90	529888.72	2245707.96	0.10
91	529906.99	2245887.87	0.10
92	529913.27	2245949.81	0.10
93	529934.16	2246154.38	0.10
94	529955.86	2246365.14	0.10
95	529944.70	2246574.42	0.10
96	529933.11	2246787.68	0.10
97	529921.79	2246993.57	0.10
98	529921.44	2247000.00	0.10
99	529885.39	2247000.00	0.10
100	529885.84	2246991.59	0.10
101	529897.17	2246785.73	0.10
102	529908.75	2246572.50	0.10
103	529919.77	2246366.04	0.10
104	529898.34	2246158.03	0.10
105	529877.46	2245953.45	0.10
106	529870.81	2245887.97	0.10
107	529853.88	2245721.16	0.10
108	529837.22	2245557.08	0.10
109	529819.29	2245377.85	0.10
110	529818.93	2245374.29	0.10
111	529815.75	2245342.48	0.10
112	529796.19	2245149.89	0.10
113	529774.28	2244939.47	0.10
114	529753.29	2244734.56	0.10
115	529735.79	2244562.06	0.10
116	529716.84	2244378.88	0.10
117	529701.77	2244231.42	0.10
118	529678.25	2244001.83	0.10
119	529655.94	2243786.28	0.10
120	529613.76	2243570.45	0.10
121	529577.04	2243382.52	0.10
122	529536.99	2243178.07	0.10
123	529497.18	2242974.57	0.10
71	529507.66	2242942.28	0.10

Схема расположения границ публичного сервитута



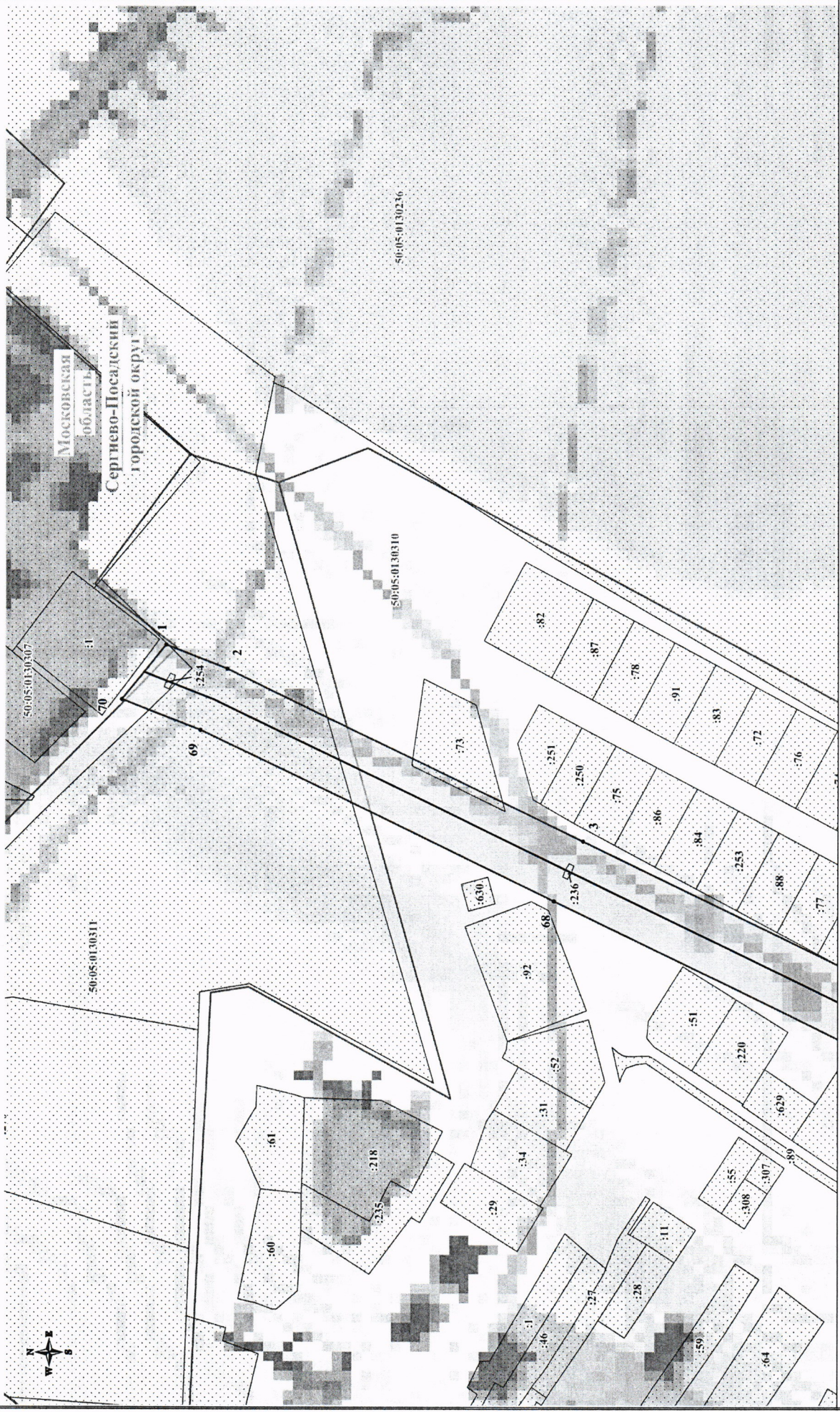
Используемые условные знаки и обозначения:

-  - обозначение границы публичного сервитута
-  - обозначение линии электропередачи
-  - обозначение границы муниципального района
-  - обозначение границы субъекта






Масштаб: 1:200000

- Александровский район - обозначение муниципального района
- Владимирская область - обозначение субъекта

Схема расположения граници публичного сервитута



Используемые условные знаки и обозначения:

-  - обозначение граници публичного сервитута
-  - обозначение граници земельного участка
-  - обозначение граници кадастрового квартала
-  - обозначение линии электропередачи
-  - обозначение граници охранной зоны линии электропередачи

1 • - обозначение характерной точки граници публичного сервитута

50:05:0130310 - обозначение номера кадастрового квартала

50:04:0020605:23 - обозначение кадастрового номера земельного участка

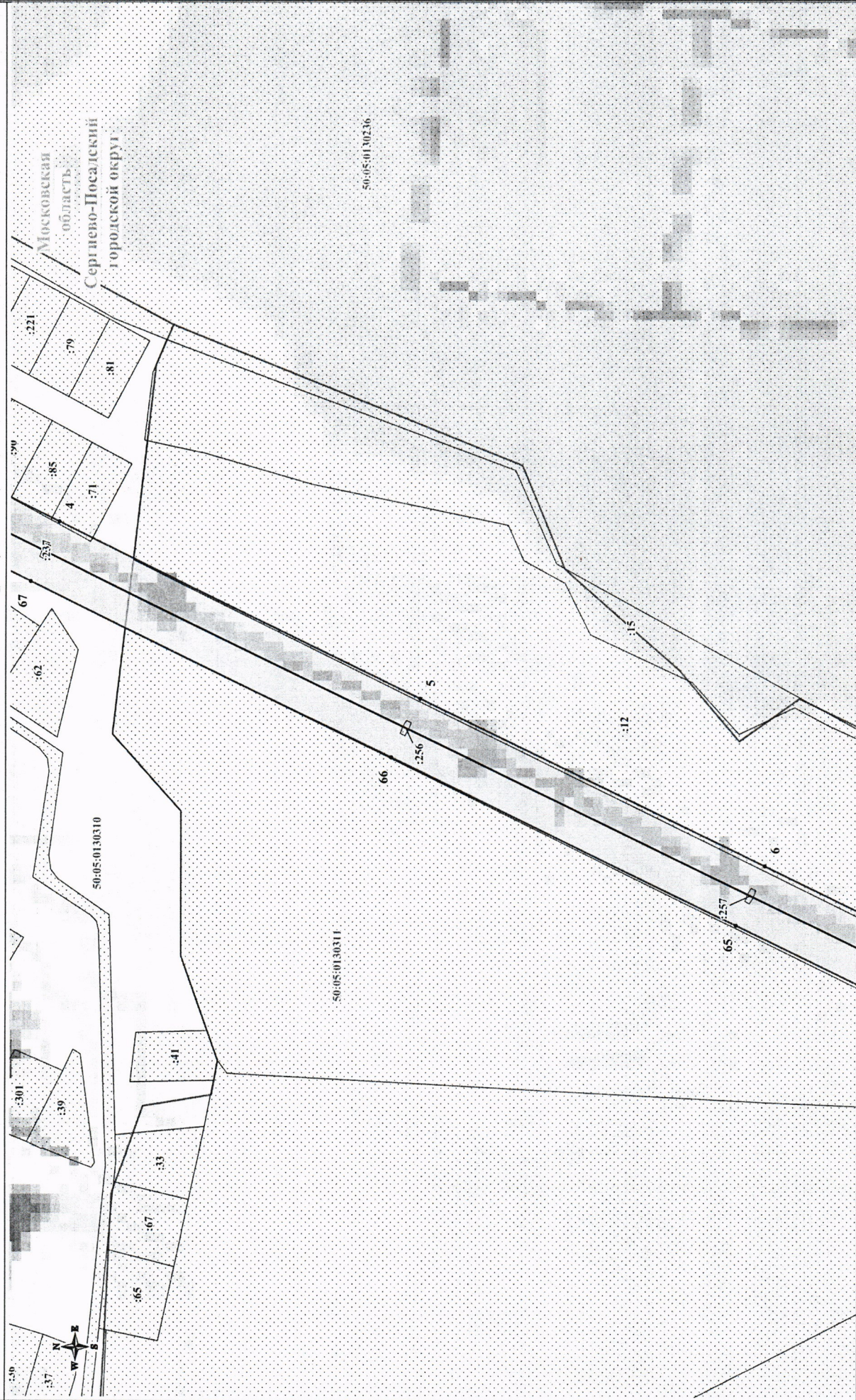
Сергиево-Посадский городской округ - обозначение муниципального района

Московская область - обозначение субъекта

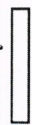




Масштаб: 1:2000

Выноска №1

Схема расположения границ публичного сервитута



Используемые условные знаки и обозначения:

-  - обозначение границы публичного сервитута
-  - обозначение границы земельного участка
-  - обозначение границы кадастрового квартала
-  - обозначение линии электропередачи
-  - обозначение границы охранной зоны линии электропередачи

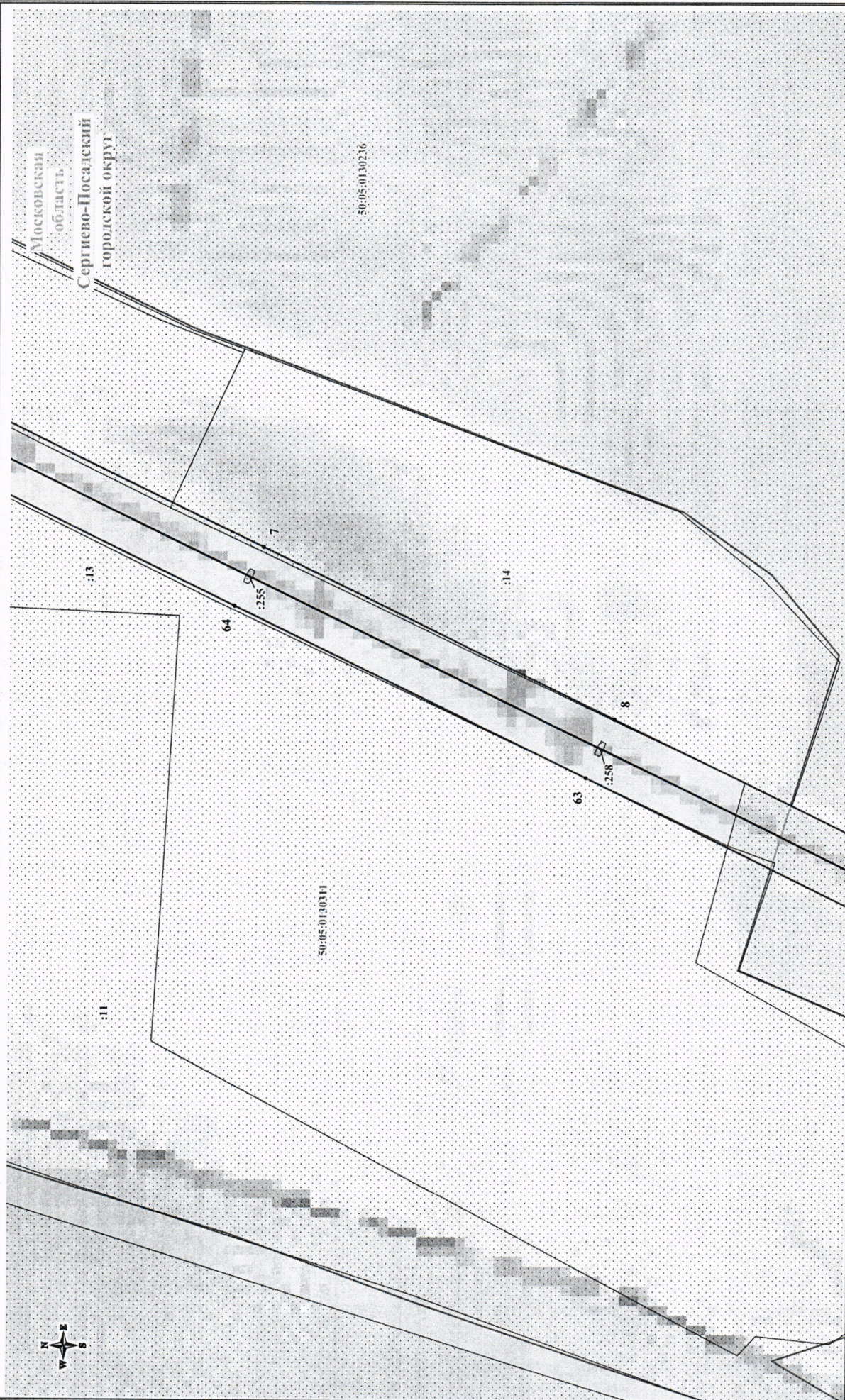
Использование условных знаков и обозначения:

- 1 • - обозначение характерной точки границы публичного сервитута
- 50:05:01.30310 - обозначение номера кадастрового квартала
- 50:04:00.20605:23 - обозначение кадастрового номера земельного участка
- Сергиево-Посадский городской округ - обозначение муниципального района
- Московская область - обозначение субъекта

Масштаб: 1:2000

Выписка №2

Схема расположения границ публичного сервитута



Используемые условные знаки и обозначения:

- обозначение границы публичного сервитута
- обозначение границы земельного участка
- обозначение границы кадастрового квартала
- обозначение линии электропередачи
- обозначение границы охранной зоны линии электропередачи

Используемые условные знаки и обозначения:

- обозначение характерной точки границы публичного сервитута
- 50:05:01:30:310 - обозначение номера кадастрового квартала
- 50:04:00:20:605:23 - обозначение кадастрового номера земельного участка
- Сergiyevo-Posadskiy gorodskoy okrug - обозначение муниципального района
- Московская область - обозначение субъекта

Масштаб: 1:2000






Выноска №3


Схема расположения границ публичного сервитута



Московская
область
Сергиево-Посадский
городской округ

Используемые условные знаки и обозначения:

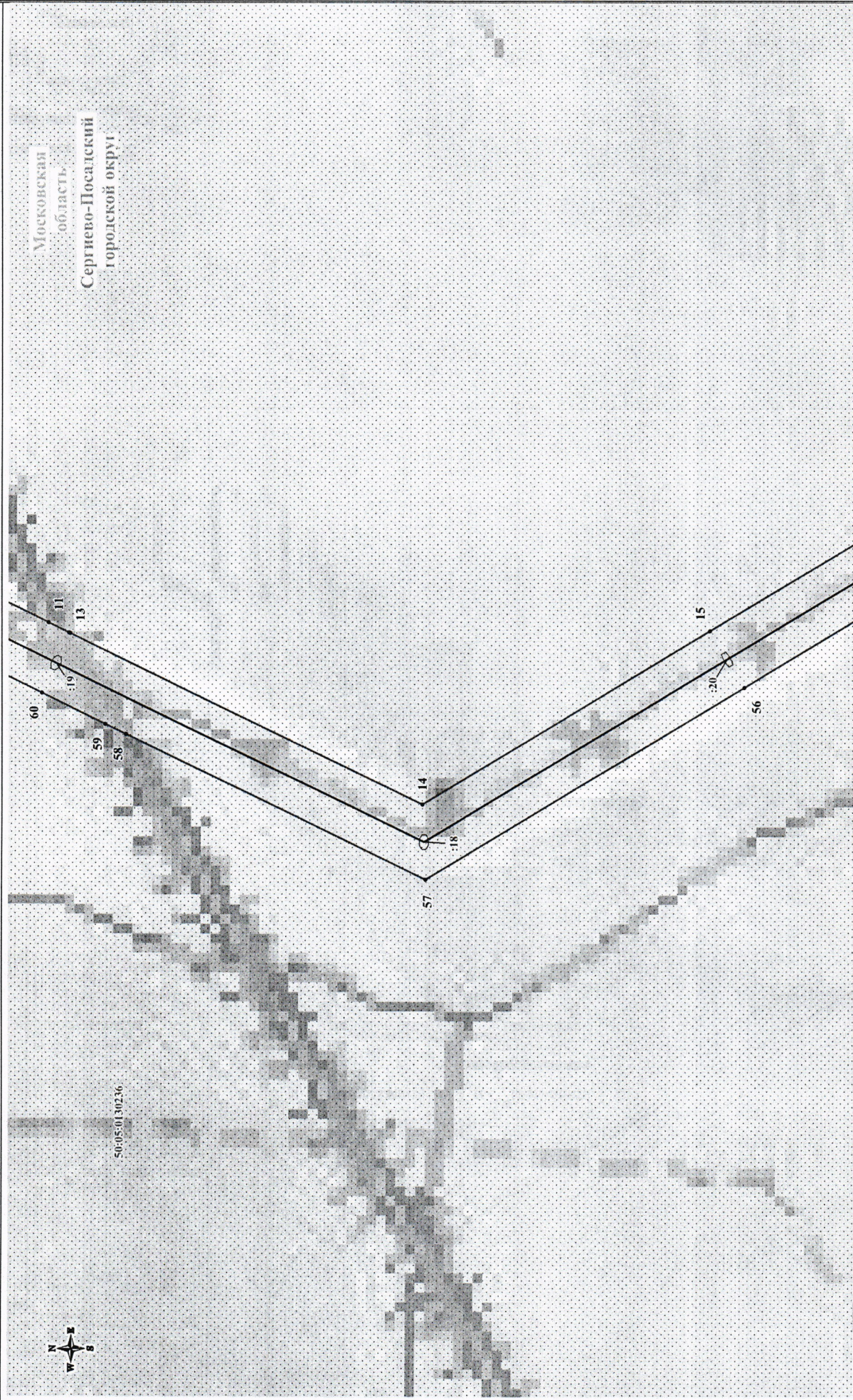
-  - обозначение границы публичного сервитута
-  - обозначение границы земельного участка
-  - обозначение границы кадастрового квартала
-  - обозначение линии электропередачи
-  - обозначение границы охранной зоны линии электропередачи

-  - обозначение характерной точки границы публичного сервитута
- 50:05:0130310 - обозначение номера кадастрового квартала
- 50:04:0020605:23 - обозначение кадастрового номера земельного участка
- Сергиево-Посадский городской округ - обозначение муниципального района
- Московская область - обозначение субъекта

Масштаб: 1:2000






Выноска №4

Схема расположения границ публичного сервитута



Московская
область
Сергиево-Посадский
городской округ

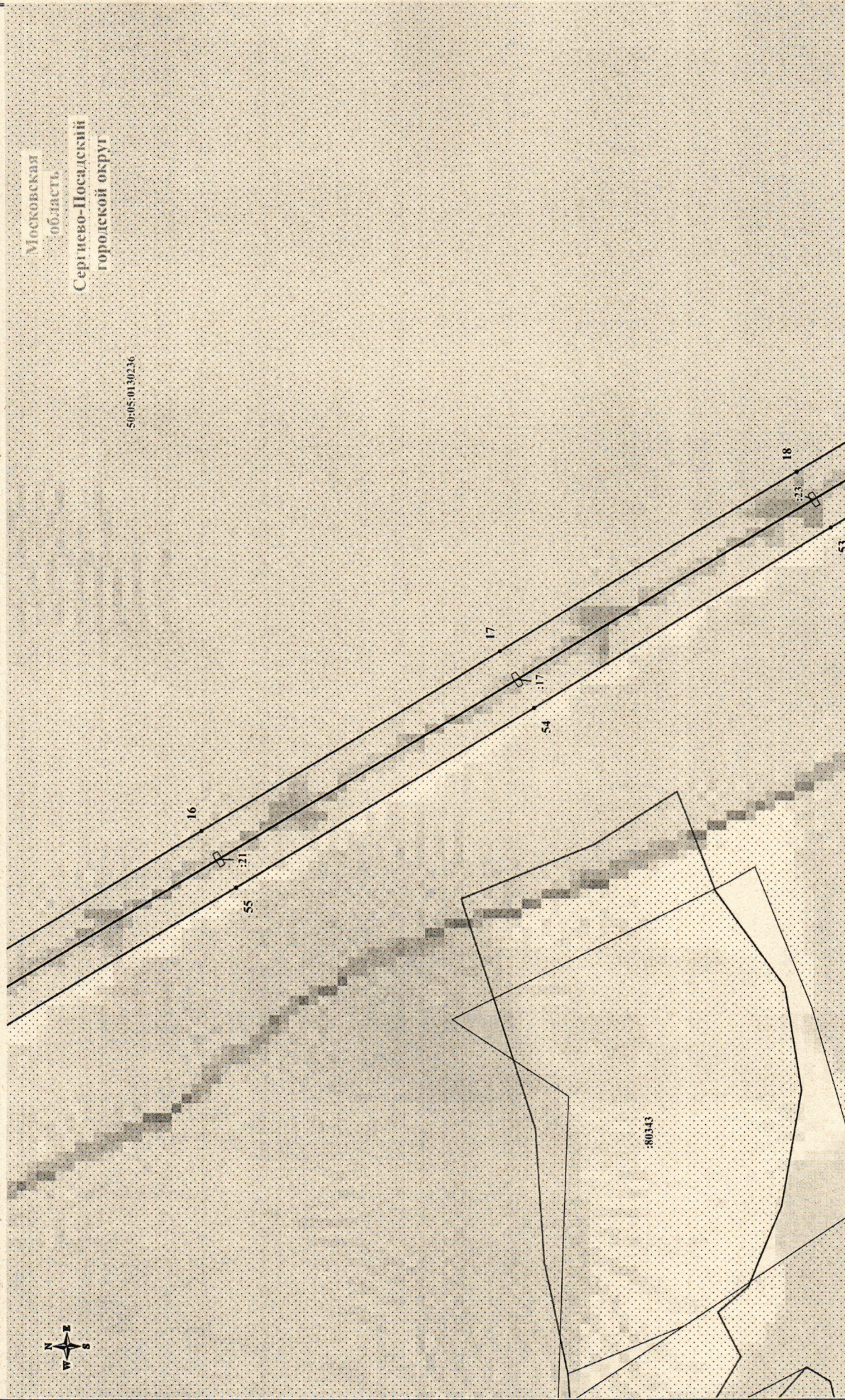
Используемые условные знаки и обозначения:

-  - обозначение границы публичного сервитута
-  - обозначение границы земельного участка
-  - обозначение границы кадастрового квартала
-  - обозначение линии электропередачи
-  - обозначение границы охранной зоны линии электропередачи

- 1 • - обозначение характерной точки границы публичного сервитута
- 50:05:01303:10 - обозначение номера кадастрового квартала
- 50:04:0026005:23 - обозначение кадастрового номера земельного участка
- Сергиево-Посадский городской округ - обозначение муниципального района
- Московская область - обозначение субъекта

Масштаб: 1:2000

Схема расположения границ публичного сервитута



Московская
область
Сергиево-Посадский
городской округ

50:05:0130236

80343

Используемые условные знаки и обозначения:

- - обозначение границы публичного сервитута
- ▨ - обозначение границы земельного участка
- ▬ - обозначение границы кадастрового квартала
- — — - обозначение линии электропередачи
- ▬ - обозначение границы охранной зоны линии электропередачи

1 • - обозначение характерной точки границы публичного сервитута

- 50:05:0130310 - обозначение номера кадастрового квартала
- 50:04:0020605:23 - обозначение кадастрового номера земельного участка
- Сергиево-Посадский городской округ - обозначение муниципального района
- Московская область - обозначение субъекта

Масштаб: 1:2000

Выноска №6

Схема расположения границ публичного сервитута

Московская
область
Сергиево-Посадский
городской округ



50:05:0130236

19

52






:27

20

51

:22

Используемые условные знаки и обозначения:

-  - обозначение границы публичного сервитута
-  - обозначение границы земельного участка
-  - обозначение границы кадастрового квартала
-  - обозначение линии электропередачи
-  - обозначение границы охранной зоны линии электропередачи

1 • - обозначение характерной точки границы публичного сервитута

50:05:0130310 - обозначение номера кадастрового квартала

50:04:0020605:23 - обозначение кадастрового номера земельного участка

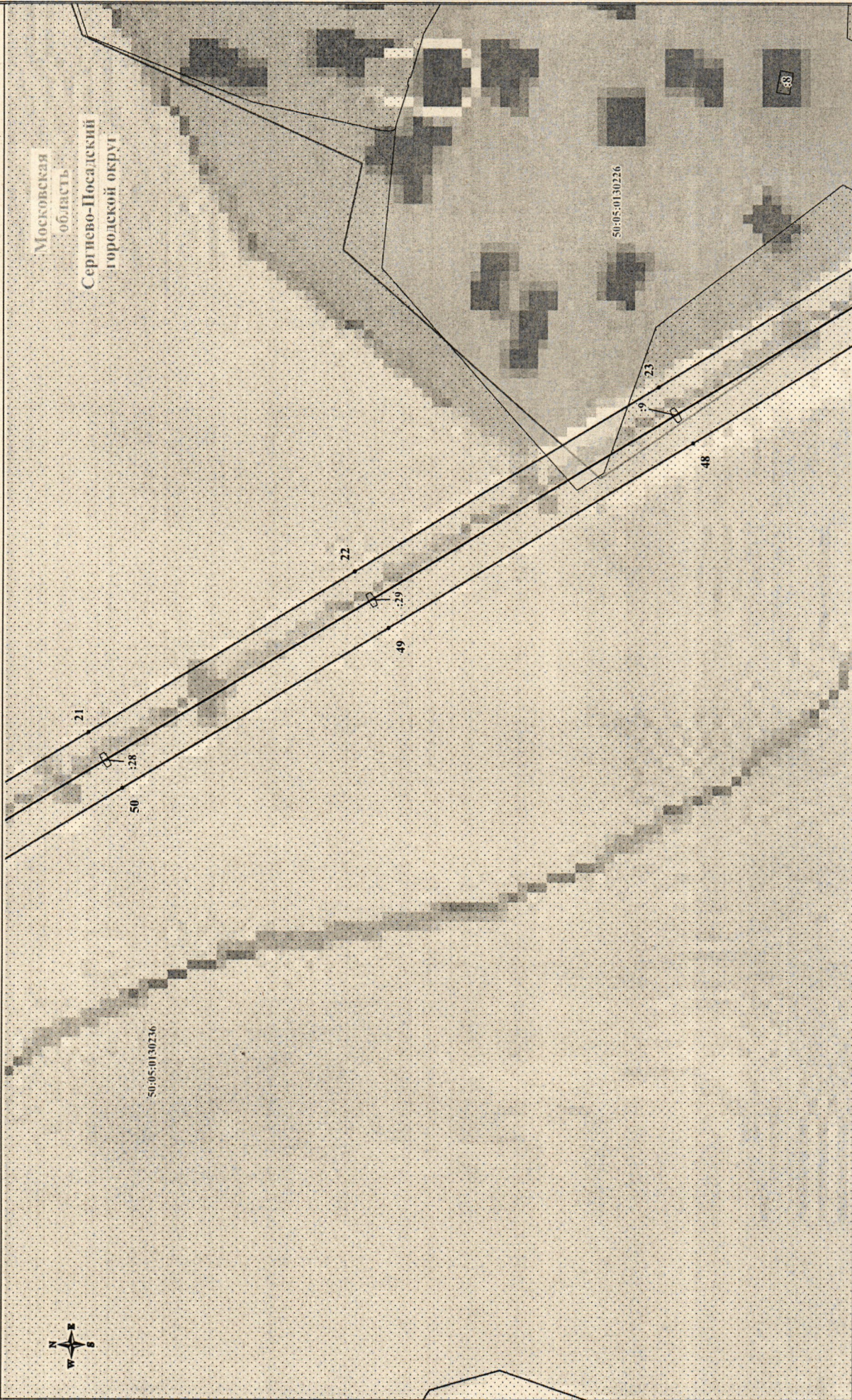
Сергиево-Посадский городской округ - обозначение муниципального района

Московская область - обозначение субъекта

Масштаб: 1:2000

Выписка №7

Схема расположения границ публичного сервитута



Используемые условные знаки и обозначения:

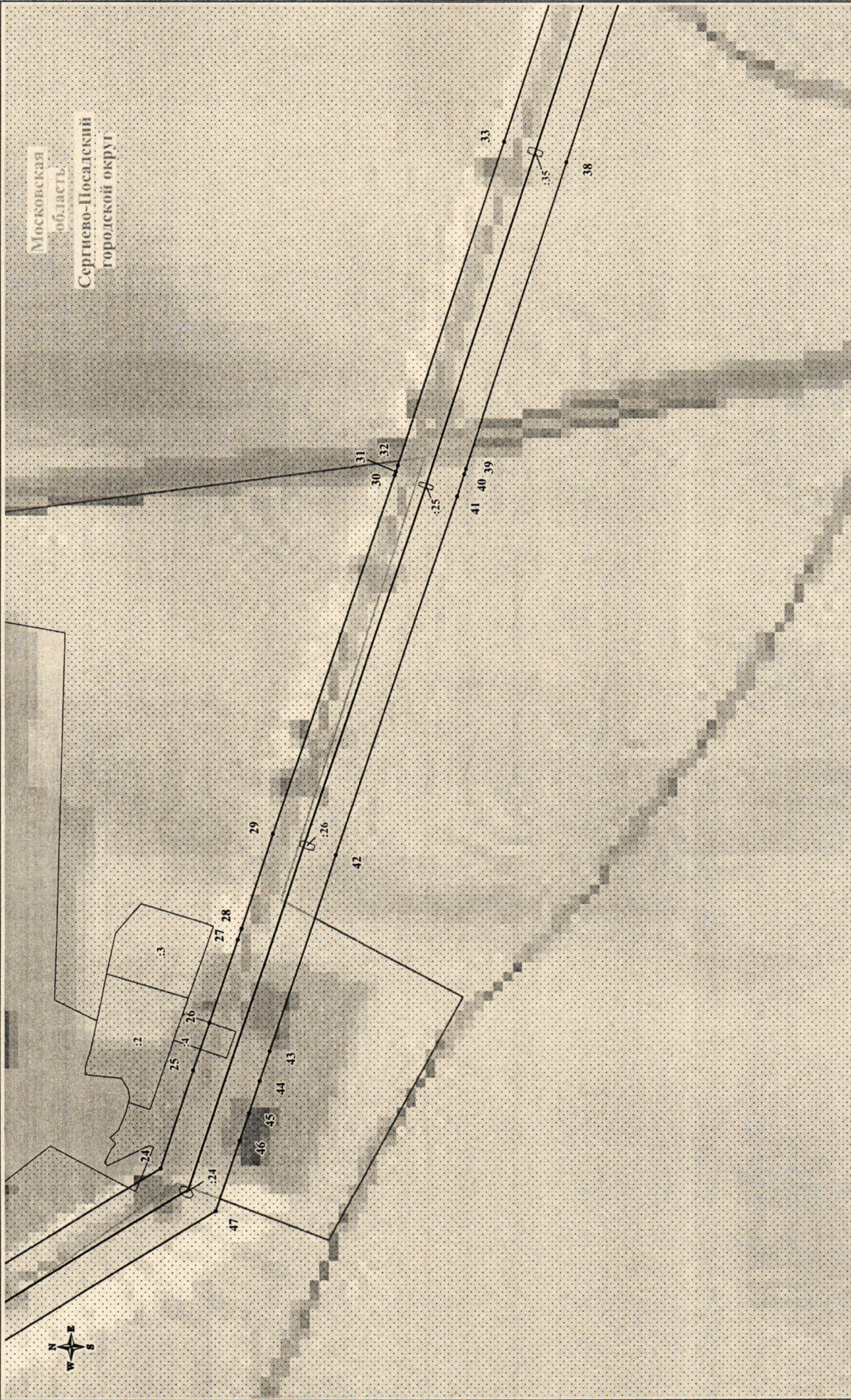
- ▭ - обозначение границы публичного сервитута
- ▨ - обозначение границы земельного участка
- - обозначение границы кадастрового квартала
- - обозначение линии электропередачи
- - обозначение границы охранной зоны линии электропередачи

- 1 • - обозначение характерной точки границы публичного сервитута
- 50:05:0130310 - обозначение номера кадастрового квартала
- 50:04:0020605:23 - обозначение кадастрового номера земельного участка
- Сергиево-Посадский городской округ - обозначение муниципального района
- Московская область - обозначение субъекта

Масштаб: 1:2000






Выноска №8

Схема расположения границ публичного сервитута



Московская
область
Сергиево-Посадский
городской округ

Используемые условные знаки и обозначения:

-  - обозначение границы публичного сервитута
-  - обозначение границы земельного участка
-  - обозначение границы кадастрового квартала
-  - обозначение линии электропередачи
-  - обозначение границы охранной зоны линии электропередачи

1 • - обозначение характерной точки границы публичного сервитута

50:05:0130310 - обозначение номера кадастрового квартала

50:04:002605:23 - обозначение кадастрового номера земельного участка

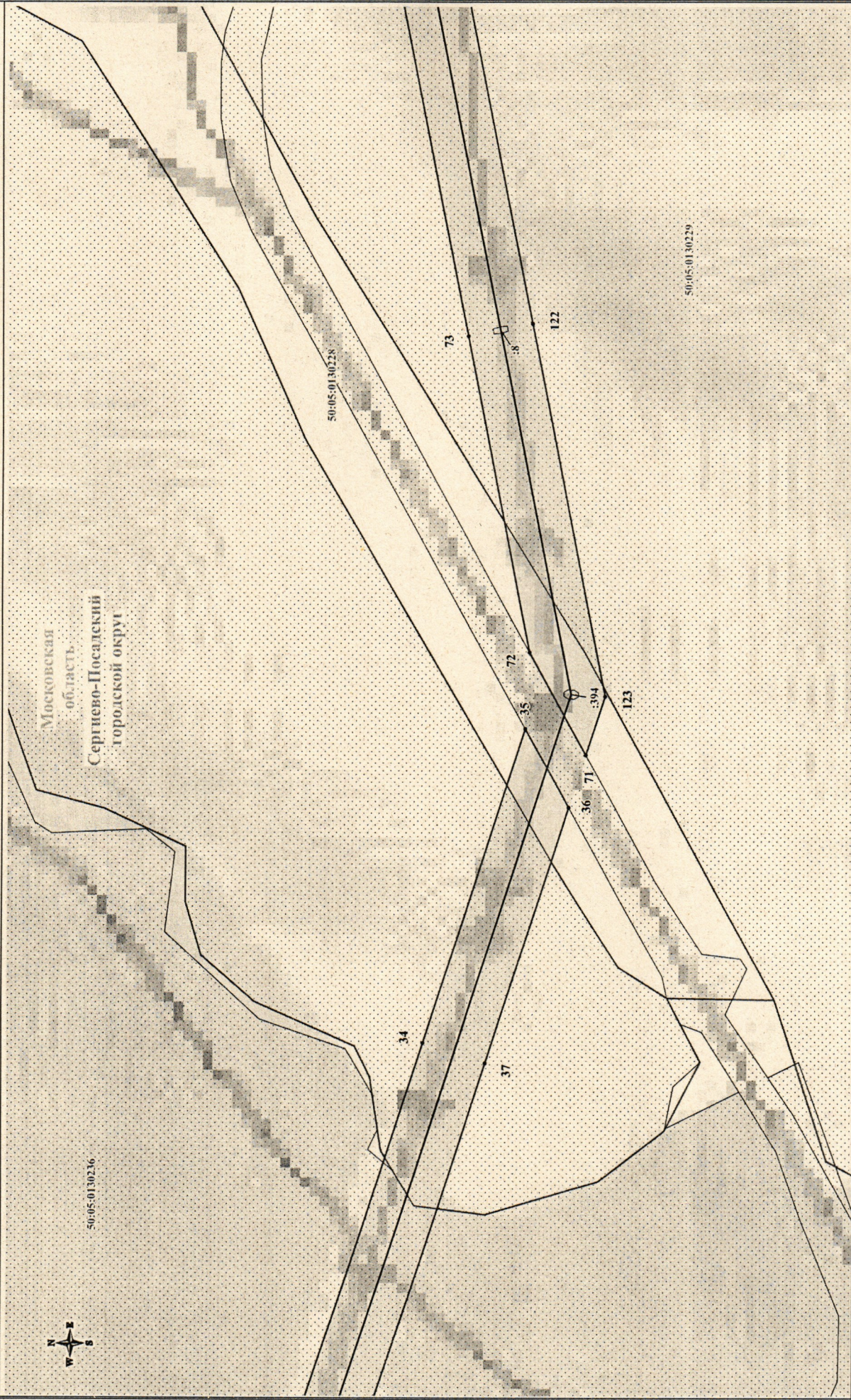
Сергиево-Посадский городской округ - обозначение муниципального района

Московская область - обозначение субъекта

Масштаб: 1:2000

Выноска №9

Схема расположения границ публичного сервитута



Используемые условные знаки и обозначения:

- - обозначение границы публичного сервитута
- ▨ - обозначение границы земельного участка
- - обозначение границы кадастрового квартала
- - обозначение линии электропередачи
- - обозначение границы охранной зоны линии электропередачи

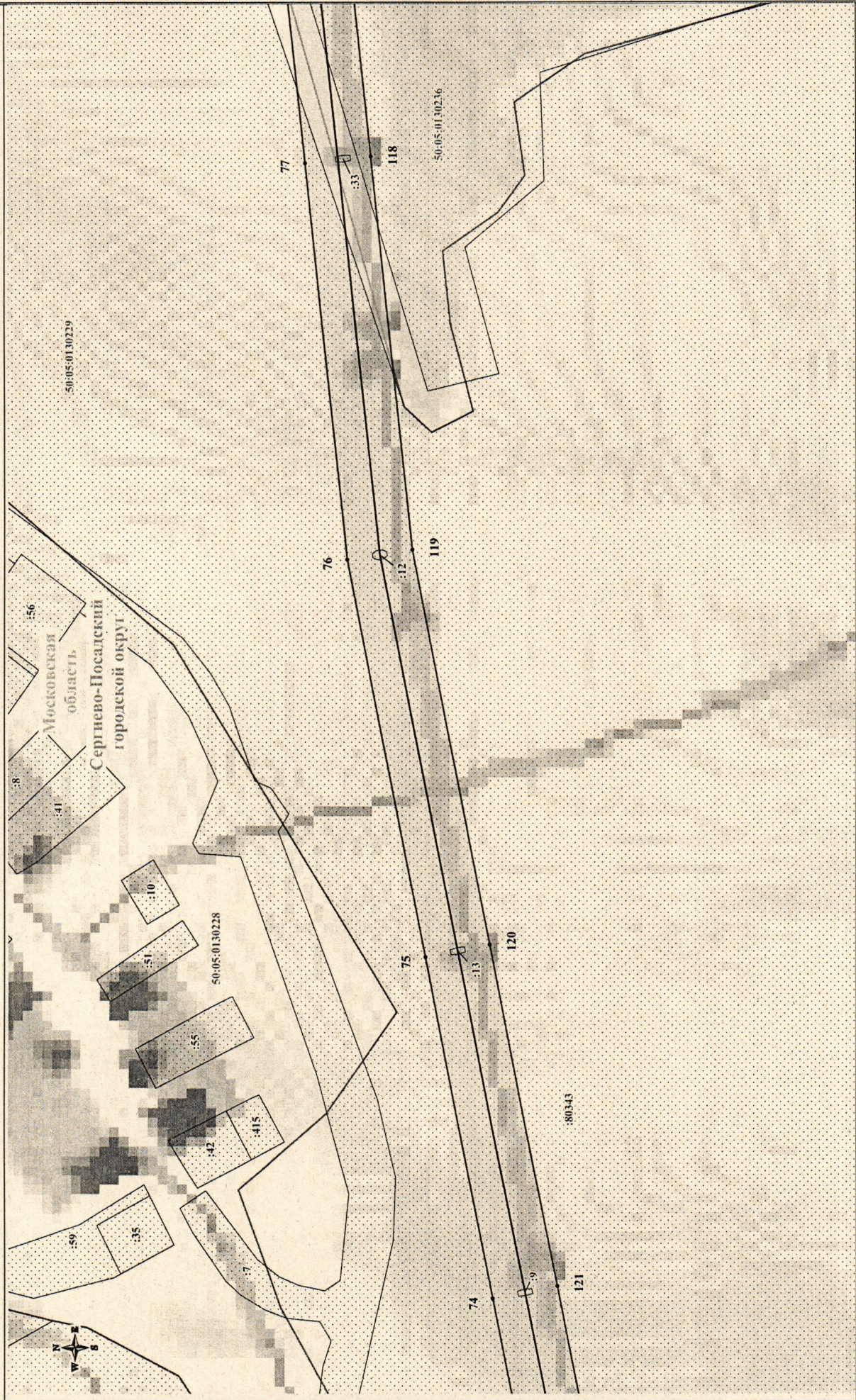
Используемые условные знаки и обозначения:

- - обозначение характерной точки границы публичного сервитута
- 50-05-01/30310 - обозначение номера кадастрового квартала
- 50-04:02/0605:23 - обозначение кадастрового номера земельного участка
- Сергиево-Посадский городской округ - обозначение муниципального района
- Московская область - обозначение субъекта

Масштаб: 1:2000

Выноска №10

Схема расположения границ публичного сервитута



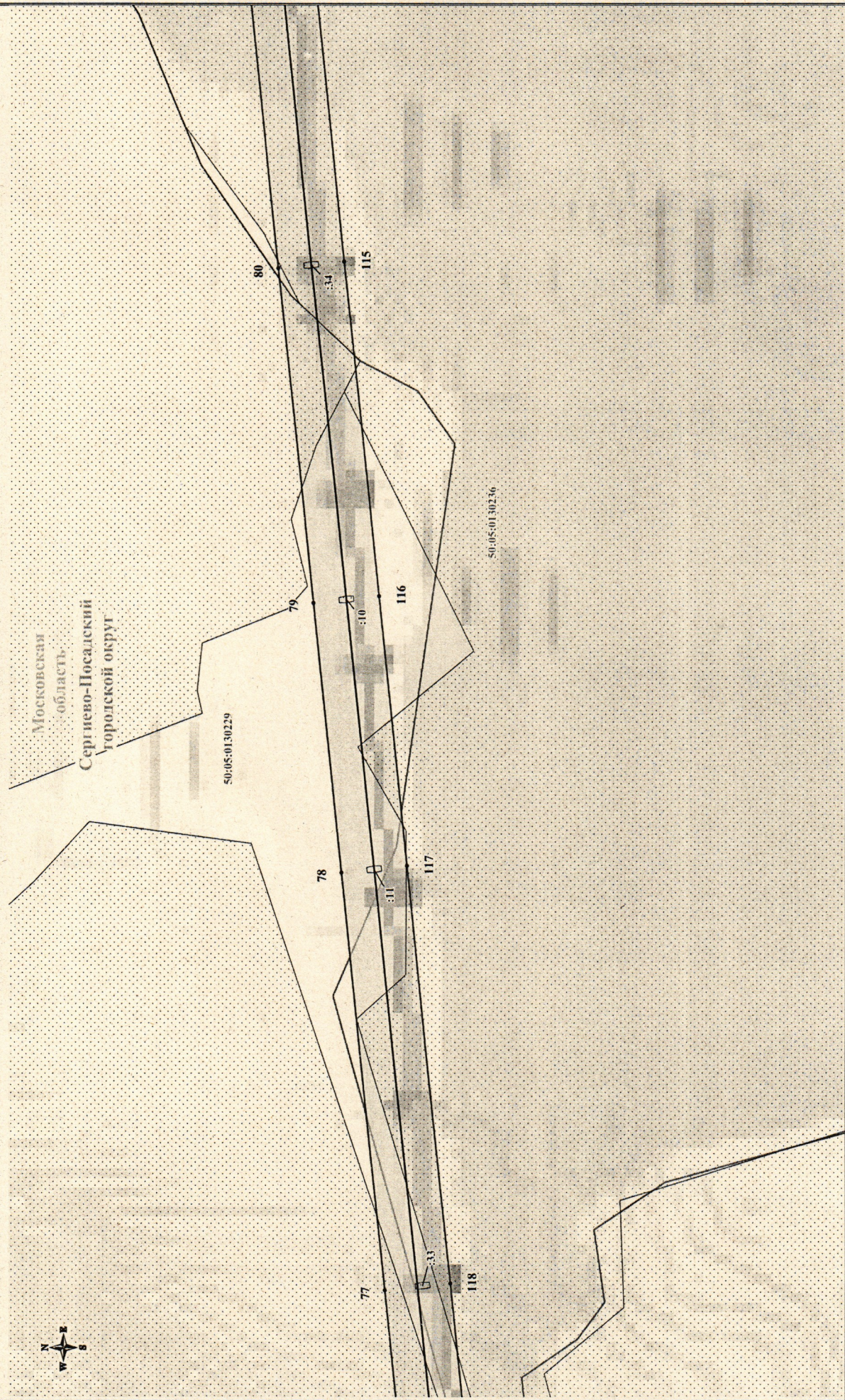
- Используемые условные знаки и обозначения:**
- - обозначение границы публичного сервитута
 - ▨ - обозначение границы земельного участка
 - ▤ - обозначение границы кадастрового квартала
 - ▥ - обозначение линии электропередачи
 - ▧ - обозначение границы охранной зоны линии электропередачи

- 1 • - обозначение характерной точки границы публичного сервитута**
- 50:05:0130310 - обозначение номера кадастрового квартала
 - 50:04:0020605:23 - обозначение кадастрового номера земельного участка
 - Сергиево-Посадский городской округ - обозначение муниципального района
 - Московская область - обозначение субъекта






Масштаб: 1:2000

Выписка № 11

Схема расположения границ публичного сервитута



Используемые условные знаки и обозначения:

-  - обозначение границы публичного сервитута
-  - обозначение границы земельного участка
-  - обозначение линии кадастрового квартала
-  - обозначение линии электропередачи
-  - обозначение границы охранной зоны линии электропередачи

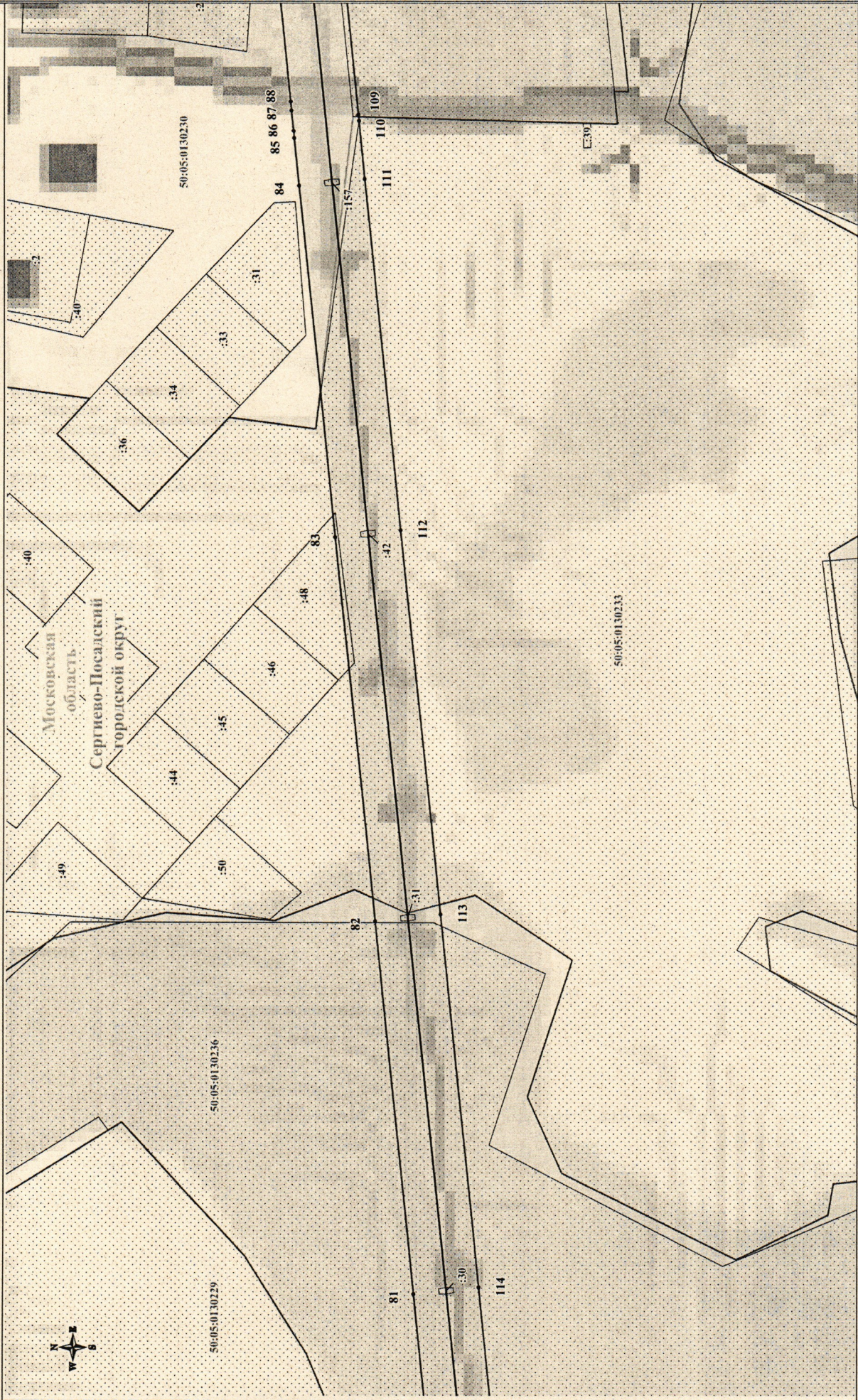
1 • - обозначение характерной точки границы публичного сервитута

- 50:05:0130310 - обозначение номера кадастрового квартала
- 50:04:0020605:23 - обозначение кадастрового номера земельного участка
- Сергиево-Посадский городской округ - обозначение муниципального района
- Московская область - обозначение субъекта






Масштаб: 1:2000

Выноска №12

Схема расположения границ публичного сервитута



Используемые условные знаки и обозначения:

-  - обозначение границы публичного сервитута
-  - обозначение границы земельного участка
-  - обозначение границы кадастрового квартала
-  - обозначение линии электропередачи
-  - обозначение границы охранной зоны линии электропередачи

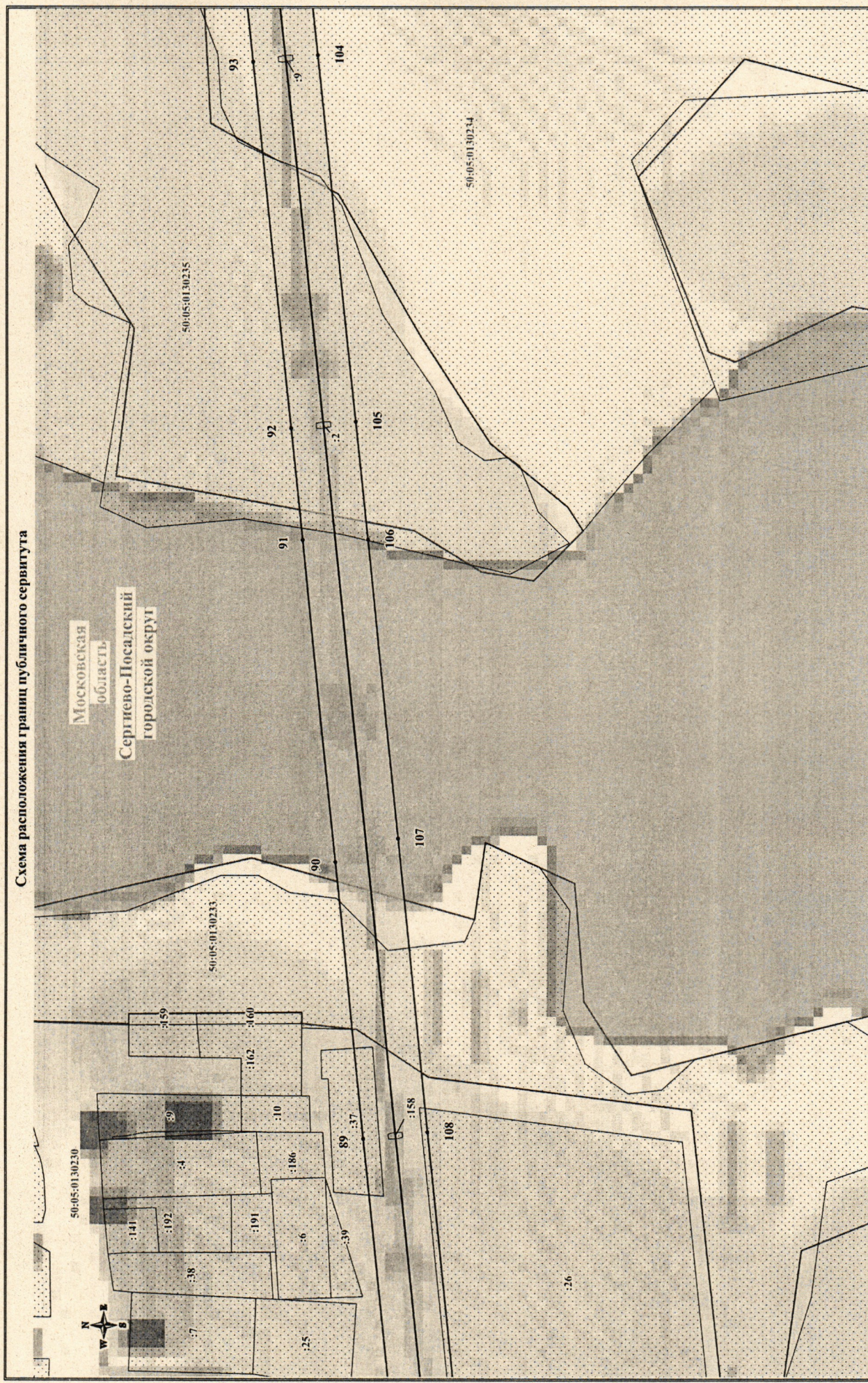
1 • - обозначение характерной точки границы публичного сервитута

- 50:05:01:30310 - обозначение номера кадастрового квартала
- 50:04:0020605:23 - обозначение кадастрового номера земельного участка
- Сергиево-Посадский городской округ - обозначение муниципального района
- Московская область - обозначение субъекта

Масштаб: 1:2000

Выноска №13

Схема расположения границ публичного сервитута



Московская область
Сергиево-Посадский городской округ

Используемые условные знаки и обозначения:

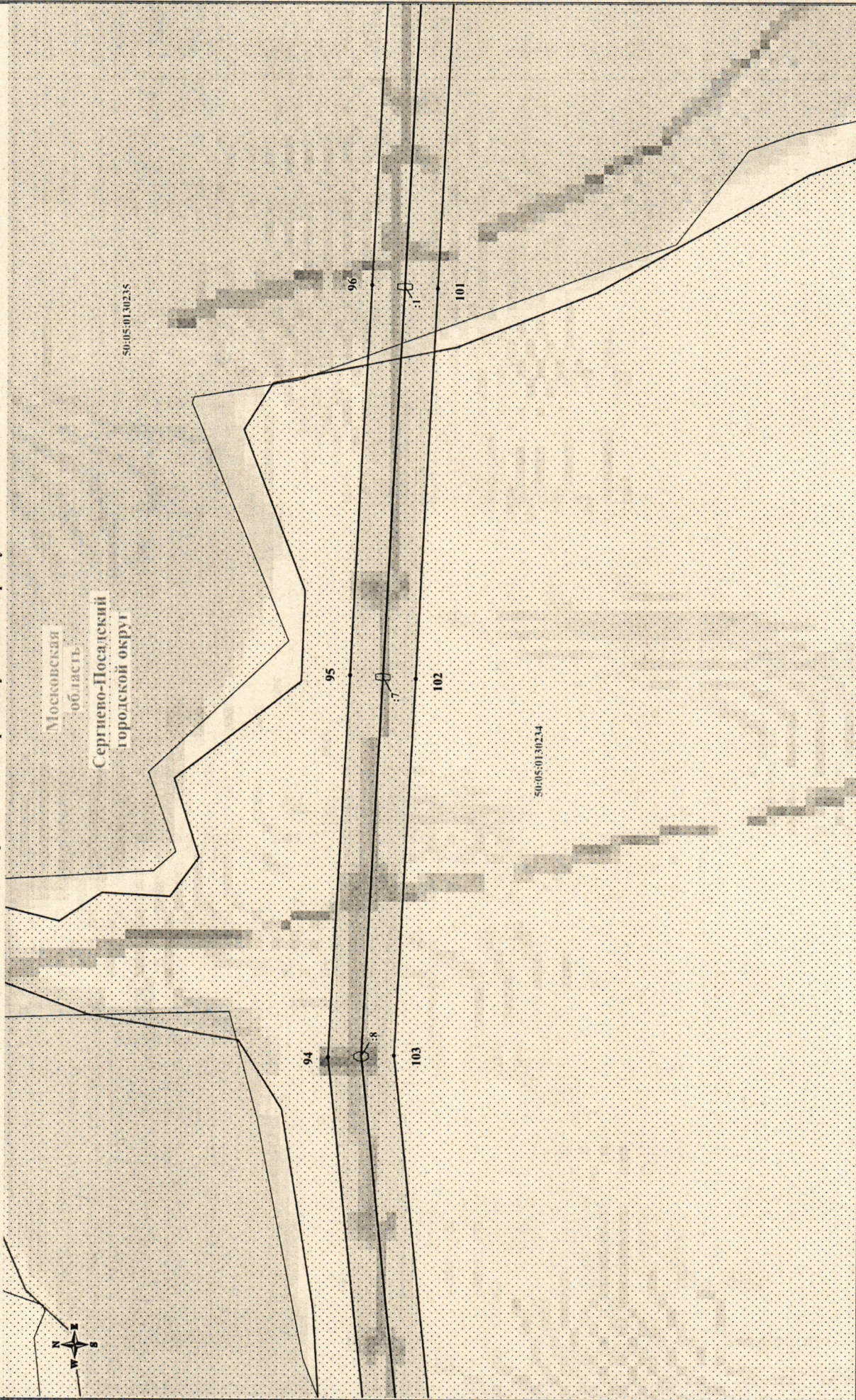
- обозначение границы публичного сервитута
- обозначение границы земельного участка
- обозначение границы кадастрового квартала
- обозначение линии электропередачи
- обозначение границы охранной зоны линии электропередачи

- 1 • - обозначение характерной точки границы публичного сервитута
- 50:05:01:30310 - обозначение номера кадастрового квартала
- 50:04:0020605:23 - обозначение кадастрового номера земельного участка
- Сергиево-Посадский городской округ - обозначение муниципального района
- Московская область - обозначение субъекта






Масштаб: 1:2000


Выноска № 14

Схема расположения границ публичного сервитута



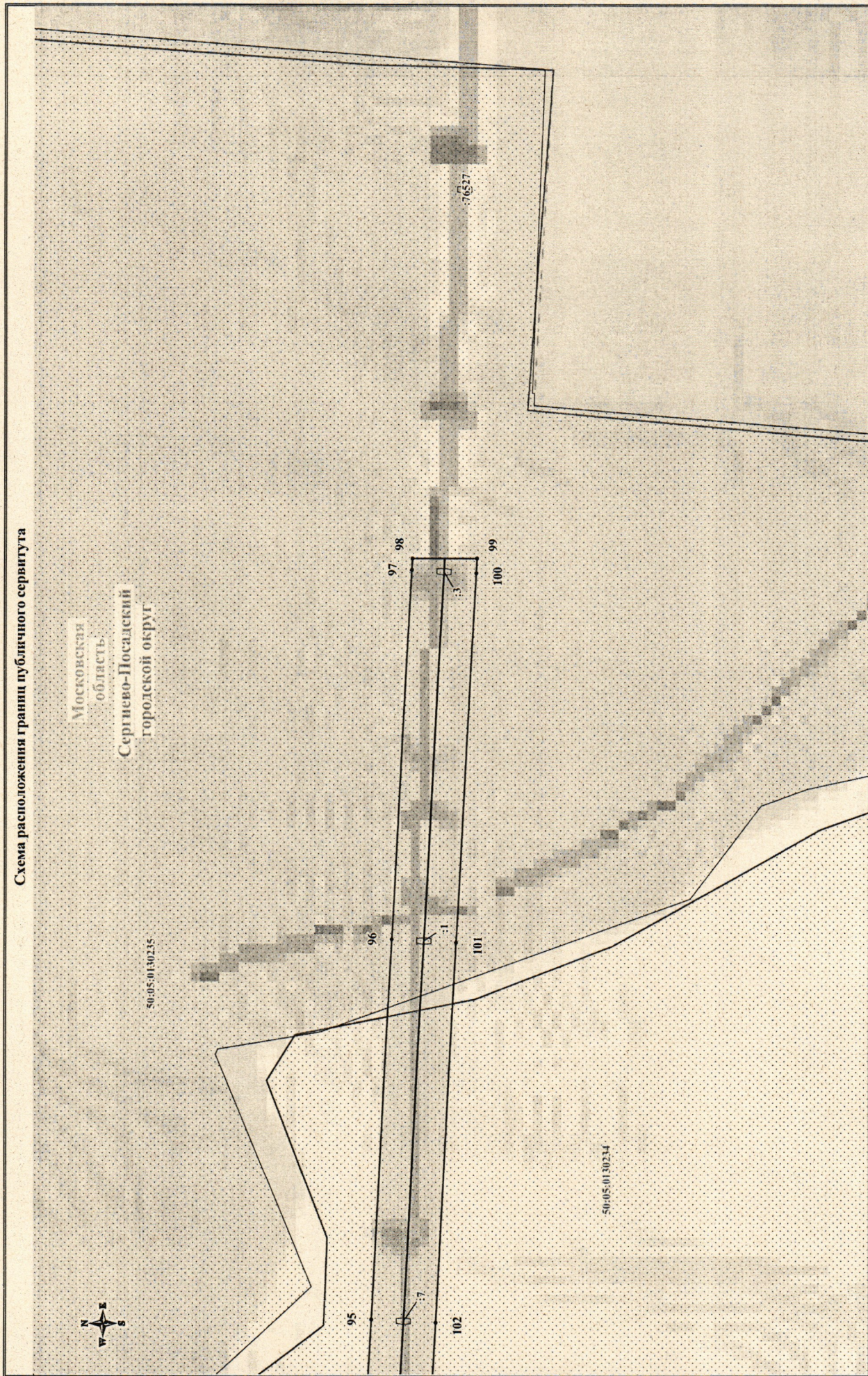
Используемые условные знаки и обозначения:

-  - обозначение границы публичного сервитута
-  - обозначение границы земельного участка
-  - обозначение границы кадастрового квартала
-  - обозначение линии электропередачи
-  - обозначение границы охранной зоны линии электропередачи

-  - обозначение характерной точки границы публичного сервитута
- 50:05:01:30:310 - обозначение номера кадастрового квартала
- 50:04:002:0605:23 - обозначение кадастрового номера земельного участка
- Сергиево-Посадский городской округ - обозначение муниципального района
- Московская область - обозначение субъекта

Масштаб: 1:2000

Схема расположения границ публичного сервитута



Московская область
Сергиево-Посадский городской округ



50:05:0130235

50:05:0130214

76527

Используемые условные знаки и обозначения:

- обозначение границы публичного сервитута
- обозначение границы земельного участка
- обозначение границы кадастрового квартала
- обозначение линии электропередачи
- обозначение границы охранной зоны линии электропередачи

1 • - обозначение характерной точки границы публичного сервитута

- 50:05:0130310 - обозначение номера кадастрового квартала
- 50:04:0020605:23 - обозначение кадастрового номера земельного участка
- Сергиево-Посадский городской округ - обозначение муниципального района
- Московская область - обозначение субъекта

Масштаб: 1:2000

Выноска №16