

Утверждена

(наименование документа об утверждении, включая наименования органов государственной власти или

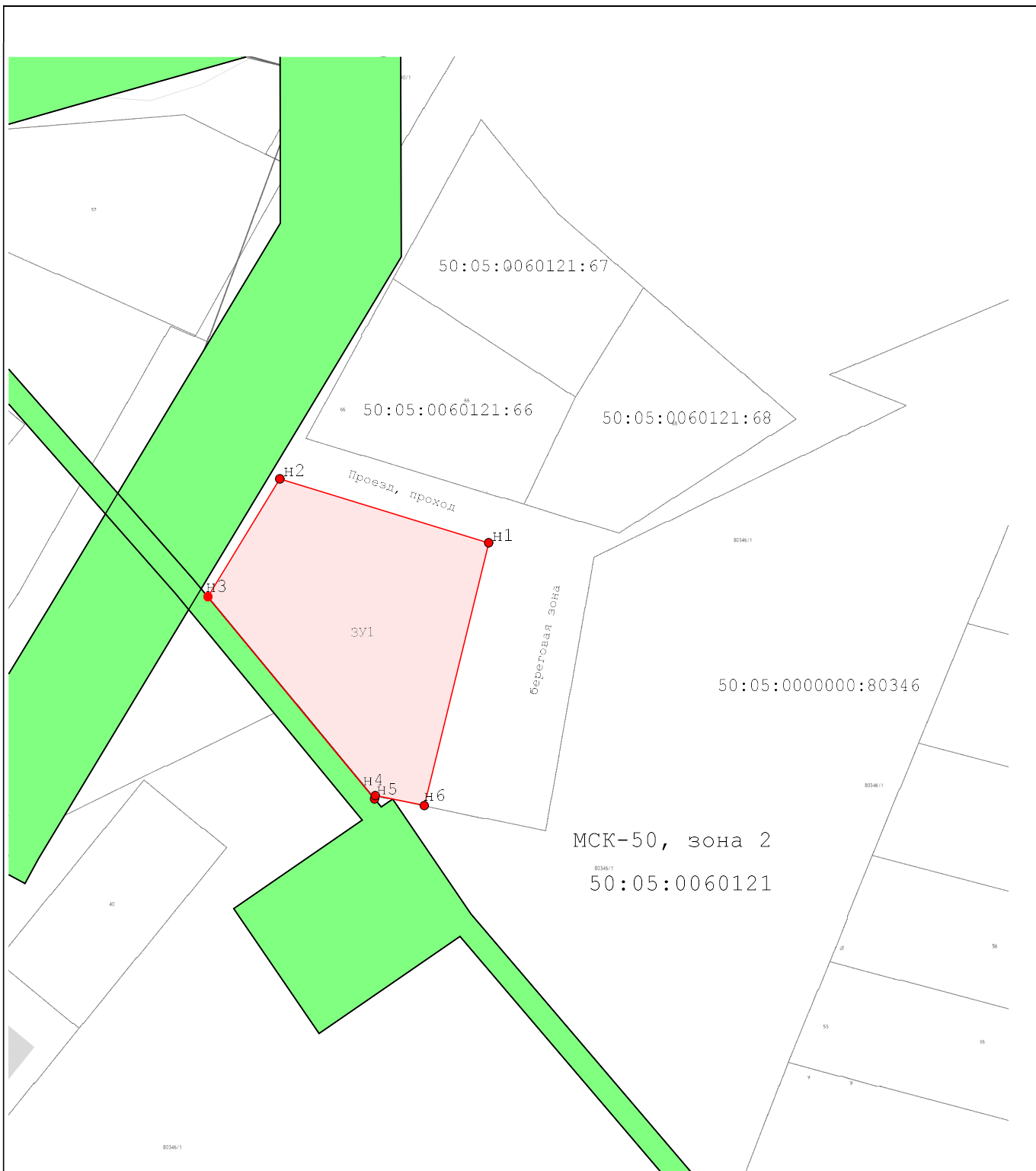
органов местного самоуправления, принявших решение об утверждении схемы или

подписавших соглашение о перераспределении земельных участков)

от _____ № _____




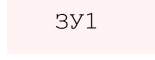

Схема расположения земельного участка или земельных участков на кадастровом плане территории

Площадь земельного участка		1 636 м ²	
Обозначение характерных точек границ	Координаты, м		
	X	Y	
1	2	3	
н1	534 777,58	2 233 860,98	
н2	534 788,67	2 233 824,62	
н3	534 768,22	2 233 812,11	
н4	534 733,11	2 233 841,11	
н5	534 733,69	2 233 841,24	
н6	534 731,96	2 233 849,78	
н1	534 777,58	2 233 860,98	



Масштаб 1:1 000

Условные обозначения:

-  - Существующая часть границы, имеющиеся в ЕГРН сведения о которой достаточны для определения ее местоположения
-  - Вновь образованная часть границы, сведения о которой достаточны для определения ее местоположения
-  - Образуемая точка, сведения о которой позволяют однозначно определить ее положение на местности
-  ЗУ1 - Обозначение образуемого земельного участка
-  - Зоны с особыми условиями использования территории