







Схема расположения земельного участка на кадастровом плане (кадастровой карте) территории кадастрового квартала N 50:05:0110208

наименование документа об утверждении, включая постановления
органов государственной власти или органов местного самоуправления, принявших решение об утверждении схемы или подписавших соглашение о перераспределении земельных участков
от _____ № _____

Местоположение: Российская Федерация, Московская область, Сергиево-Посадский городской округ, г. Краснозаводск, ул. Новая, д.8



Условные обозначения

-  - границы кадастровых кварталов
-  - границы испрашиваемого земельного участка
-  - границы земельных участков, учтенных в ЕГРН
-  - объекты капитального строительства, учтенные в ЕГРН
-  - границы охранных, территориальных или иных, учтенных в ЕГРН
-  - проектируемые земельные участки

Масштаб 1: 1000

Геодезические данные испрашиваемого земельного участка:

Система координат МСК-50		
Обозначение характерных точек границ	КОординАТЫ, м	
	X	Y
1	544579,89	2235305,99
2	544580,04	2235322,46
3	544515,12	2235323,13
4	544514,95	2235306,65
1	544579,89	2235305,99
Площадь 1070 кв.м		

50:05:0110203:4 - кадастровый номер объекта недвижимости, учтенного в ЕГРН

3078

1 • - характерная точка границы образуемого земельного участка

50:05:0110203 - кадастровый номер кадастрового квартала

50:05-7.1075 - номер охранной, территориальной или иной зоны, учтенной в ЕГРН