

Утверждена







Схема расположения земельного участка на кадастровом  
плане (кадастровой карте) территории кадастрового  
квартала N 50:05:0110210

наименование документа об утверждении, включая постановления
органов государственной власти или органов местного
самоуправления, принявших решение об утверждении схемы или
подписавших соглашение о перераспределении земельных участков
от _____ № _____

Местоположение: Российская Федерация, Московская область, Сергиево-Посадский городской округ, г. Краснозаводск, ул. Театральная, д.16



Условные обозначения


-  - границы кадастровых кварталов
-  - границы испрашиваемого земельного участка
-  - границы земельных участков, учтенных в ЕГРН
-  - объекты капитального строительства, учтенные в ЕГРН
-  - границы охранных, территориальных или иных, учтенных в ЕГРН
-  - проектируемые земельные участки

Масштаб 1: 1000

Геодезические данные испрашиваемого земельного участка:

Система координат МСК-50		
Обозначение характерных точек границ	КООРДИНАТЫ, м	
	X	Y
1	544208,33	2235683,27
2	544200,07	2235696,98
3	544144,65	2235663,58
4	544152,91	2235649,87
1	544208,33	2235683,27

**Площадь 1036 кв.м**

- 50:05:0110203:4  
:3078 - кадастровый номер объекта недвижимости, учтенного в ЕГРН
-  - характерная точка границы образуемого земельного участка
- 50:05:0110203 - кадастровый номер кадастрового квартала
- 50:05-7.1075 - номер охранной, территориальной или иной зоны, учтенной в ЕГРН