

## ОПИСАНИЕ МЕСТОПОЛОЖЕНИЯ ГРАНИЦ

*Публичный сервитут для реализации объекта железнодорожного транспорта общего пользования федерального значения: «Комплексная реконструкция участка БМО 81 км- Дмитров-Икша-Поварово Московской ж.д.» титул «Реконструкция участка Наугольный (искл.)- Желтиково (искл.)» входящий в состав строительства II главного железнодорожного пути общего пользования протяженностью 59,1 км на участке пост 81 км –Яхрома»*

(наименование объекта, местоположение границ которого описано (далее - объект)

### Раздел 1

Сведения об объекте		
№ п/п	Характеристики объекта	Описание характеристик
1	2	3
1	Местоположение объекта	Московская область, Сергиево-Посадский городской округ
2	Площадь объекта ± величина погрешности определения площади ( $P \pm \Delta P$ )	2898 м <sup>2</sup> ± 19 м <sup>2</sup>
3	Иные характеристики объекта	Вид объекта реестра границ: Зона с особыми условиями использования территории. Публичный сервитут в целях устройства строительной площадки для реализации объекта железнодорожного транспорта общего пользования федерального значения «Комплексная реконструкция участка БМО 81 км- Дмитров-Икша-Поварово Московской ж.д.» титул «Реконструкция участка Наугольный (искл.)- Желтиково (искл.)» входящий в состав строительства II главного железнодорожного пути общего пользования протяженностью 59,1 км на участке пост 81 км –Яхрома» сроком на 21 месяц .Обладатель публичного сервитута: Открытое акционерное общество "РЖД" (ИНН 7708503727, ОГРН 1037739877295), почтовый адрес: 170174, г. Москва, вн.тер.г. муниципальный округ Басманный, ул.Новая Басманная, д.2/1, стр.1, адрес электронной почты:fax@css.rzd.ru .

**Раздел 2**

**Сведения о местоположении границ объекта**

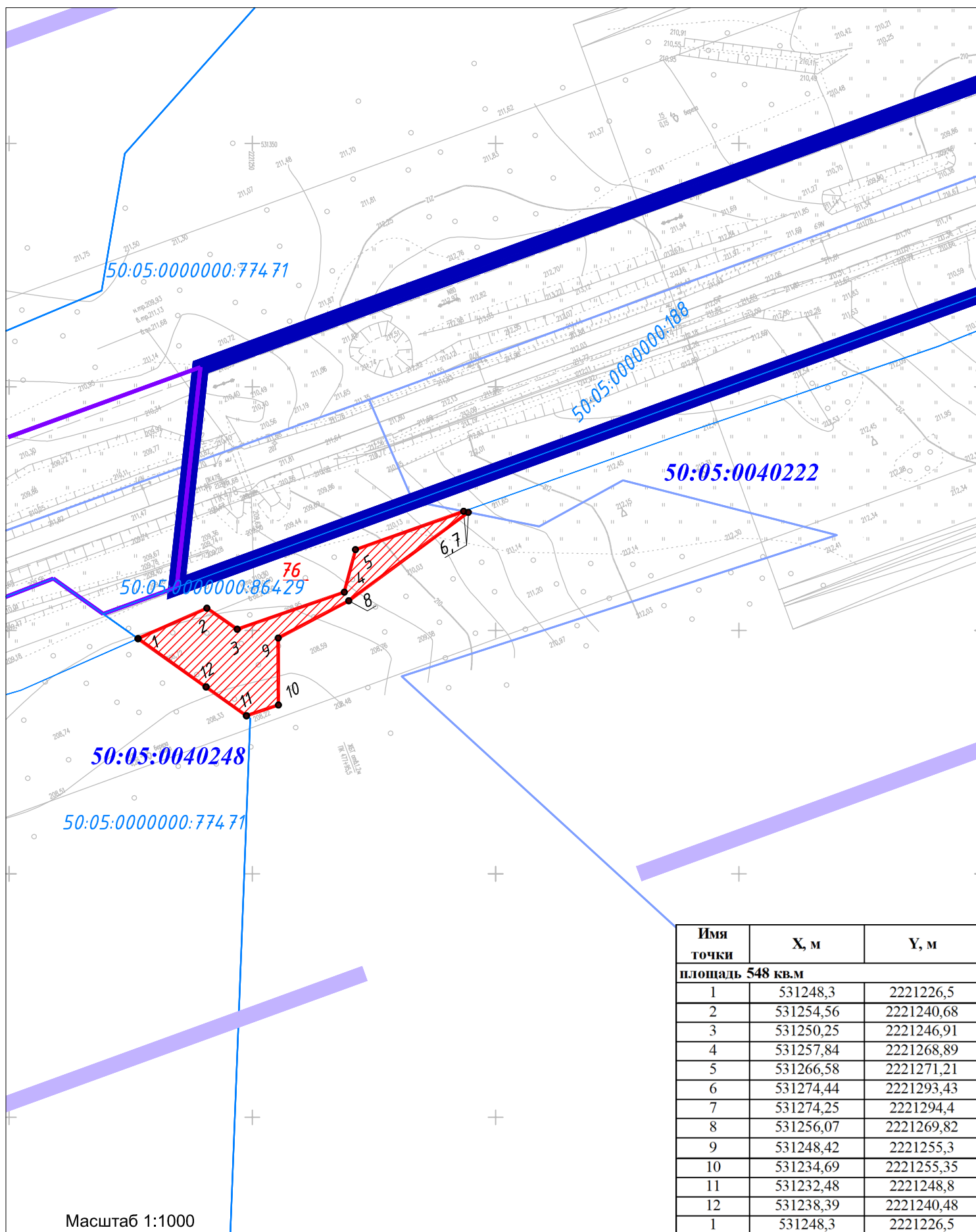
<b>1. Система координат</b> МСК-50, зона 2					
<b>2. Сведения о характерных точках границ объекта</b>					
Обозначение характерных точек границ	Координаты, м		Метод определения координат характерной точки	Средняя квадратическая погрешность положения характерной точки (Mт), м	Описание обозначения точки на местности (при наличии)
	X	Y			
1	2	3	4	5	6
—	—	—	—	—	—
<b>3. Сведения о характерных точках части (частей) границы объекта</b>					
1	2	3	4	5	6
<b>Контур 76</b>					
1	531 248,30	2 221 226,50	Аналитический метод	0,10	Нет закрепления
2	531 254,56	2 221 240,68		0,10	
3	531 250,25	2 221 246,91		0,10	
4	531 257,84	2 221 268,89		0,10	
5	531 266,58	2 221 271,21		0,10	
6	531 274,44	2 221 293,43		0,10	
7	531 274,25	2 221 294,40		0,10	
8	531 256,07	2 221 269,82		0,10	
9	531 248,42	2 221 255,30		0,10	
10	531 234,69	2 221 255,35		0,10	
11	531 232,48	2 221 248,80		0,10	
12	531 238,39	2 221 240,48		0,10	
1	531 248,30	2 221 226,50		0,10	
<b>Контур 81</b>					
1	533 961,92	2 226 460,90	Аналитический метод	0,10	Нет закрепления
2	533 957,61	2 226 494,91		0,10	
3	533 953,81	2 226 494,50		0,10	
4	533 955,02	2 226 454,45		0,10	
1	533 961,92	2 226 460,90		0,10	
<b>Контур 83</b>					
1	533 957,01	2 226 499,68	Аналитический метод	0,10	Нет закрепления
2	533 952,61	2 226 534,38		0,10	
3	533 953,66	2 226 499,32		0,10	
1	533 957,01	2 226 499,68		0,10	
<b>Контур 86</b>					
1	533 888,73	2 226 896,35	Аналитический метод	0,10	Нет закрепления
2	533 884,16	2 226 917,52		0,10	
3	533 875,19	2 226 926,18		0,10	
4	533 871,80	2 226 946,81		0,10	
5	533 874,49	2 226 959,05		0,10	
6	533 873,35	2 226 965,71		0,10	
7	533 859,55	2 226 963,37		0,10	
8	533 873,49	2 226 893,32		0,10	

**Раздел 2**









<b>Сведения о местоположении границ объекта</b>					
<b>1</b>	<b>2</b>	<b>3</b>	<b>4</b>	<b>5</b>	<b>6</b>
1	533 888,73	2 226 896,35	Аналитический метод	0,10	Нет закрепления
<b>Контур 88</b>					
1	533 981,52	2 227 553,17	Аналитический метод	0,10	Нет закрепления
2	533 989,72	2 227 580,73		0,10	
3	533 988,96	2 227 580,94		0,10	
1	533 981,52	2 227 553,17		0,10	
<b>Контур 94</b>					
1	534 182,27	2 228 137,61	Аналитический метод	0,10	Нет закрепления
2	534 191,12	2 228 152,86		0,10	
3	534 194,94	2 228 186,92		0,10	
4	534 195,49	2 228 187,90		0,10	
5	534 189,04	2 228 191,72		0,10	
6	534 163,55	2 228 148,70		0,10	
1	534 182,27	2 228 137,61		0,10	
<b>Контур 95</b>					
1	534 591,78	2 228 868,65	Аналитический метод	0,10	Нет закрепления
2	534 597,46	2 228 882,48		0,10	
3	534 590,06	2 228 869,68		0,10	
1	534 591,78	2 228 868,65		0,10	
<b>Контур 97,98</b>					
1	534 996,66	2 229 554,57	Аналитический метод	0,10	Нет закрепления
2	535 004,63	2 229 569,84		0,10	
3	535 016,11	2 229 594,21		0,10	
4	535 014,70	2 229 602,00		0,10	
5	535 014,00	2 229 602,41		0,10	
6	534 988,96	2 229 559,13		0,10	
1	534 996,66	2 229 554,57		0,10	



**Схема расположения границ публичного сервитута на землях кадастрового квартала  
50:05:0040248**



*Условные обозначения*

-  Границы территории, в отношении которой осуществляется подготовка проекта планировки
-  Границы полос отвода существующей железнодорожной линии федерального значения
-  Границы зоны планируемого размещения линейного объекта федерального значения
-  Границы зоны планируемого размещения предоставляемой во временное пользование на период реконструкции
-  Границы кадастровых кварталов
- 50:05:0040248** Номера кадастровых кварталов
-  Границы земельных участков зарегистрированных в ЕГРН
- 50:05:0000000:201** Кадастровые номера земельных участков зарегистрированных в ЕГРН
-  Граница публичного сервитута
- 76** Условный номер контура публичного сервитута, устанавливаемого в целях, предусмотренных статьей 39.37 ЗК РФ
- 1** • Поворотная точка границы образуемого сервитута
-  Границы земельного участка 50:05:0000000:201







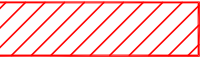


Масштаб 1:1000

Система координат МСК-50, зона2

# Схема расположения границ публичного сервитута на землях кадастрового квартала 50:05:0040233



## Условные обозначения

-  Границы территории, в отношении которой осуществляется подготовка проекта планировки
-  Границы полос отвода существующей железнодорожной линии федерального значения
-  Границы зоны планируемого размещения линейного объекта федерального значения
-  Границы зоны планируемого размещения предоставляемой во временное пользование на период реконструкции
-  Границы кадастровых кварталов
- 50:05:0040233** Номера кадастровых кварталов
-  Границы земельных участков зарегистрированных в ЕГРН
- 50:05:0000000:201** Кадастровые номера земельных участков зарегистрированных в ЕГРН
-  Граница публичного сервитута
- 81** Условный номер контура публичного сервитута, устанавливаемого в целях, предусмотренных статьей 39.37 ЗК РФ
-  Поворотная точка границы образуемого сервитута
-  Границы земельного участка 50:05:0000000:201









Масштаб 1:1000

Система координат МСК-50, зона2

# Схема расположения границ публичного сервитута на землях кадастрового квартала 50:05:0040233



## Условные обозначения

-  Границы территории, в отношении которой осуществляется подготовка проекта планировки
-  Границы полос отвода существующей железнодорожной линии федерального значения
-  Границы зоны планируемого размещения линейного объекта федерального значения
-  Границы зоны планируемого размещения предоставляемой во временное пользование на период реконструкции
-  Границы кадастровых кварталов
- 50:05:0040233** Номера кадастровых кварталов
-  Границы земельных участков зарегистрированных в ЕГРН
- 50:05:0000000:201** Кадастровые номера земельных участков зарегистрированных в ЕГРН
-  Граница публичного сервитута
- 83** Условный номер контура публичного сервитута, устанавливаемого в целях, предусмотренных статьей 39.37 ЗК РФ
- 1** • Поворотная точка границы образуемого сервитута
-  Границы земельного участка 50:05:0000000:201

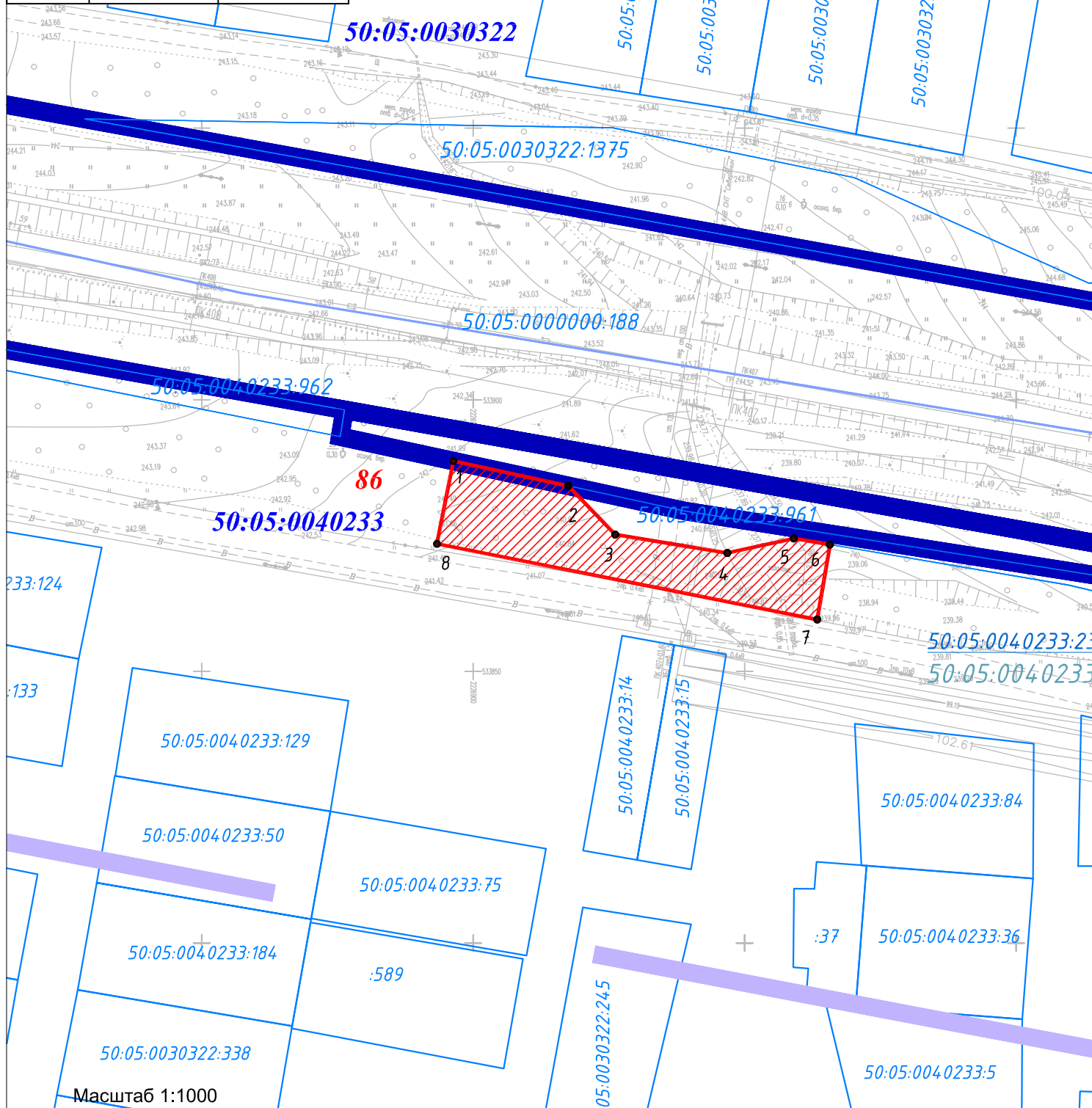
Масштаб 1:1000

Система координат МСК-50, зона2









Имя точки	X, м	Y, м
<b>Площадь 59 кв.м</b>		
1	533957,01	2226499,68
2	533952,61	2226534,38
3	533953,66	2226499,32
1	533957,01	2226499,68

# Схема расположения границ публичного сервитута на землях кадастрового квартала 50:05:0040233

Имя точки	X, м	Y, м
Площадь 854 кв.м		
1	533888,73	2226896,35
2	533884,16	2226917,52
3	533875,19	2226926,18
4	533871,8	2226946,81
5	533874,49	2226959,05
6	533873,35	2226965,71
7	533859,55	2226963,37
8	533873,49	2226893,32
1	533888,73	2226896,35



## Условные обозначения

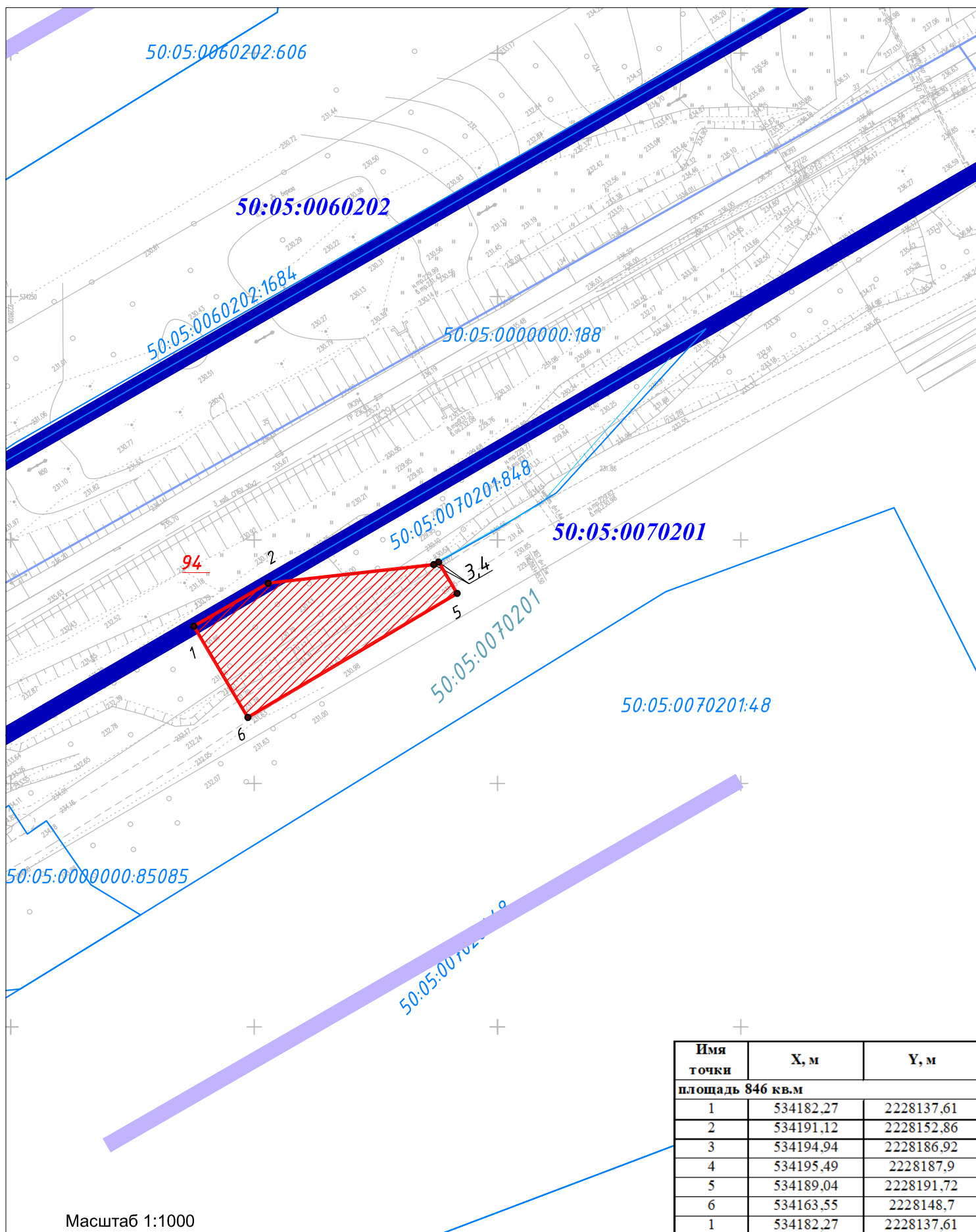
-  Границы территории, в отношении которой осуществляется подготовка проекта планировки
-  Границы полос отвода существующей железнодорожной линии федерального значения
-  Границы зоны планируемого размещения линейного объекта федерального значения
-  Границы зоны планируемого размещения предоставляемой во временное пользование на период реконструкции
-  Границы кадастровых кварталов
- 50:05:0040233** Номера кадастровых кварталов
-  Границы земельных участков зарегистрированных в ЕГРН
- 50:05:0000000:201** Кадастровые номера земельных участков зарегистрированных в ЕГРН
-  Граница публичного сервитута
- 86** Условный номер контура публичного сервитута, устанавливаемого в целях, предусмотренных статьей 39.37 ЗК РФ
- 1** • Поворотная точка границы образуемого сервитута
-  Границы земельного участка 50:05:0000000:201

Масштаб 1:1000

Система координат МСК-50, зона 2









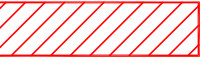

**Схема расположения границ публичного сервитута на землях кадастрового квартала 50:05:0070201**



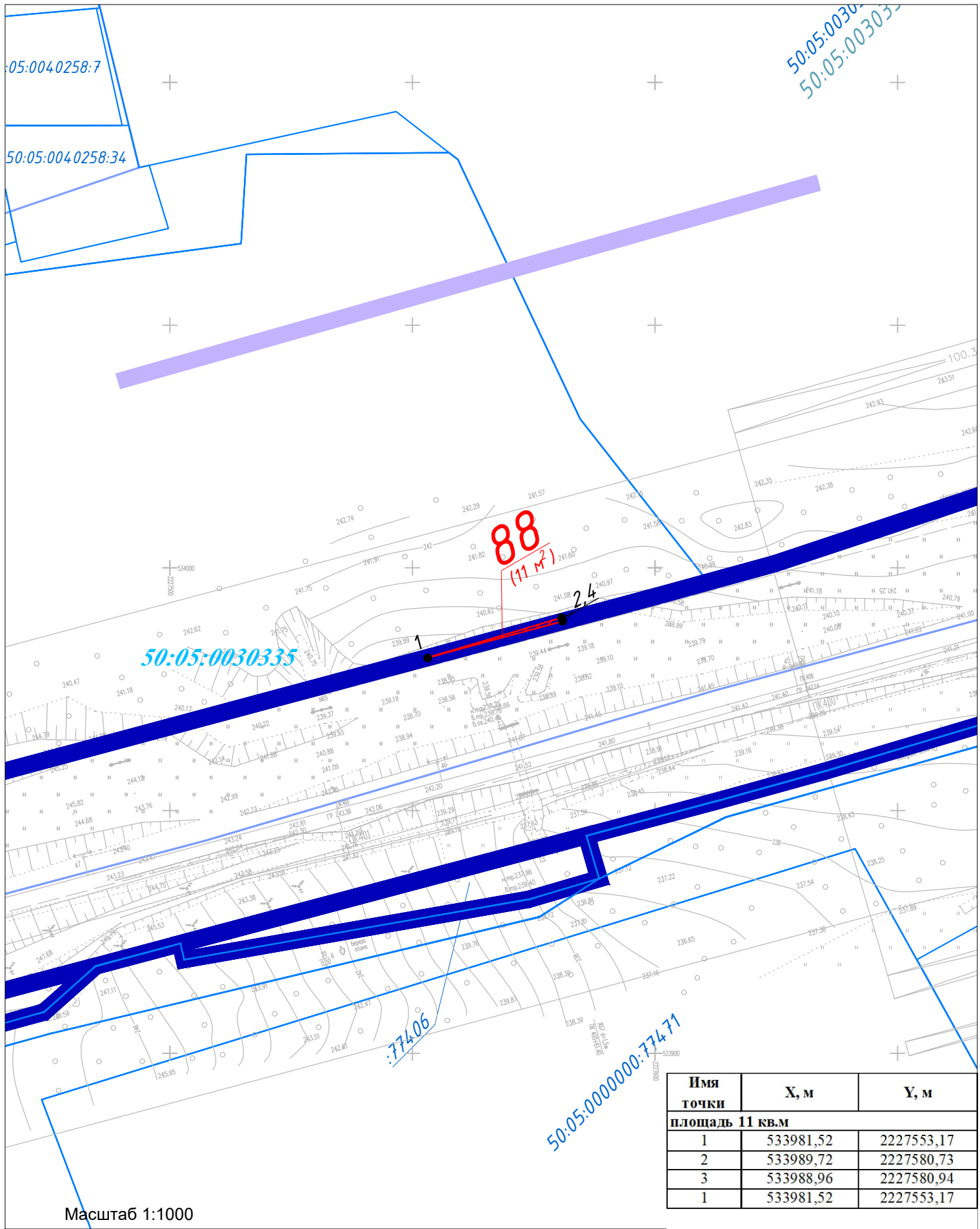
Масштаб 1:1000

Система координат МСК-50, зона2





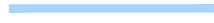



**Условные обозначения**

-  Границы территории, в отношении которой осуществляется подготовка проекта планировки
-  Границы полос отвода существующей железнодорожной линии федерального значения
-  Границы зоны планируемого размещения линейного объекта федерального значения
-  Границы зоны планируемого размещения предоставляемой во временное пользование на период реконструкции
-  Границы кадастровых кварталов
- 50:05:0070201** Номера кадастровых кварталов
-  Границы земельных участков зарегистрированных в ЕГРН
- 50:05:0000000:201** Кадастровые номера земельных участков зарегистрированных в ЕГРН
-  Граница публичного сервитута
- 94** Условный номер контура публичного сервитута, устанавливаемого в целях, предусмотренных статьей 39.37 ЗК РФ
- 1** • Поворотная точка границы образуемого сервитута
-  Границы земельного участка 50:05:0000000:201

**Схема расположения границ публичного сервитута на землях кадастрового квартала 50:05:0030335**



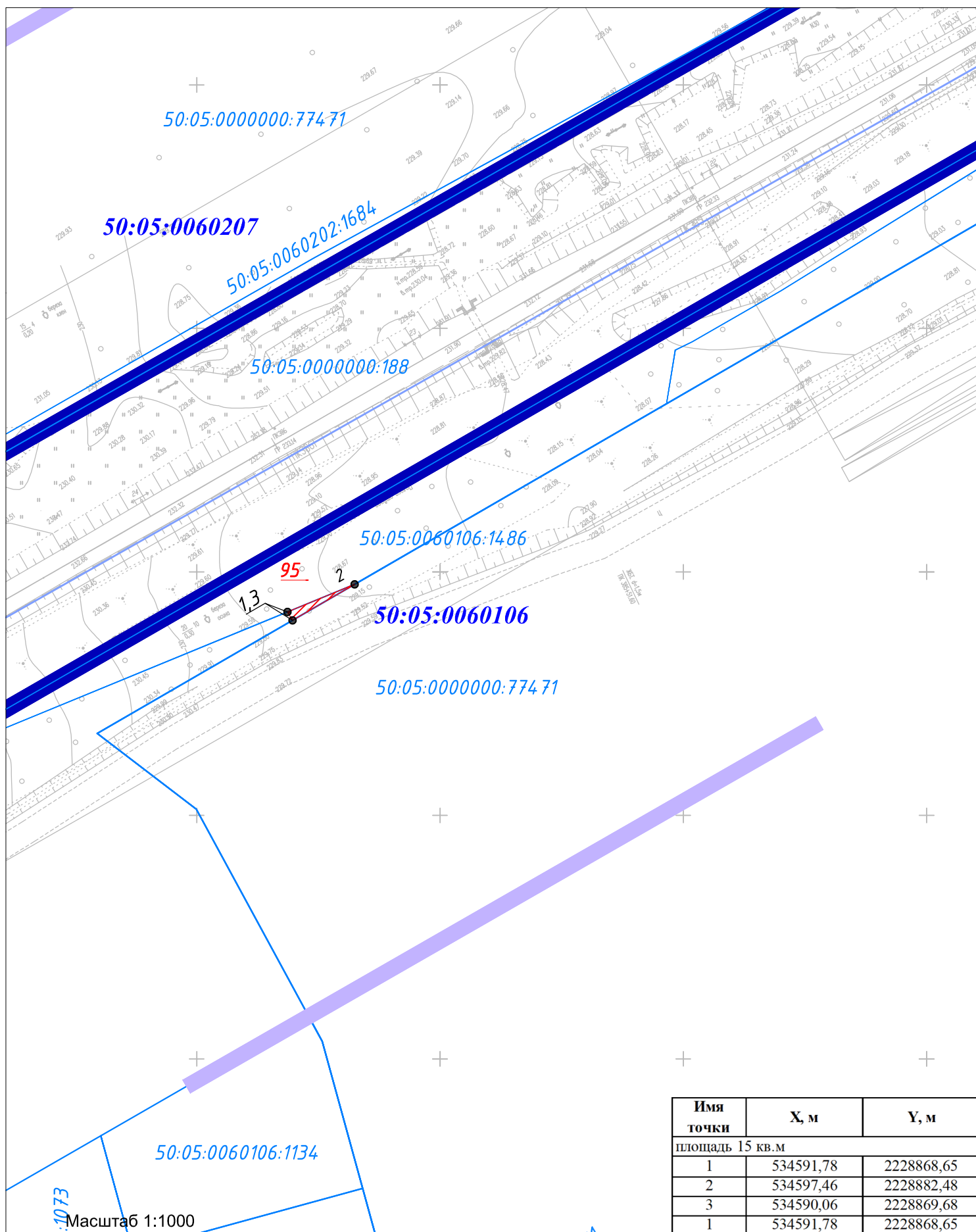
*Условные обозначения*

-  Границы территории, в отношении которой осуществляется подготовка проекта планировки
-  Границы полос отвода существующей железнодорожной линии федерального значения
-  Границы зоны планируемого размещения линейного объекта федерального значения
-  Границы зоны планируемого размещения предоставляемой во временное пользование на период реконструкции
-  Границы кадастровых кварталов
- 50:05:0030335** Номера кадастровых кварталов
-  Границы земельных участков зарегистрированных в ЕГРН
- 50:05:0000000:201** Кадастровые номера земельных участков зарегистрированных в ЕГРН
-  Граница публичного сервитута
- 88** Условный номер контура публичного сервитута, устанавливаемого в целях, предусмотренных статьей 39.37 ЗК РФ
- 1** • Поворотная точка границы образуемого сервитута
-  Границы земельного участка 50:05:0000000:201

Имя точки	X, м	Y, м
<b>Площадь 11 кв.м</b>		
1	533981,52	2227553,17
2	533989,72	2227580,73
3	533988,96	2227580,94
1	533981,52	2227553,17









Масштаб 1:1000  
Система координат МСК-50, зона2

**Схема расположения границ публичного сервитута на землях кадастрового квартала 50:05:0060106**

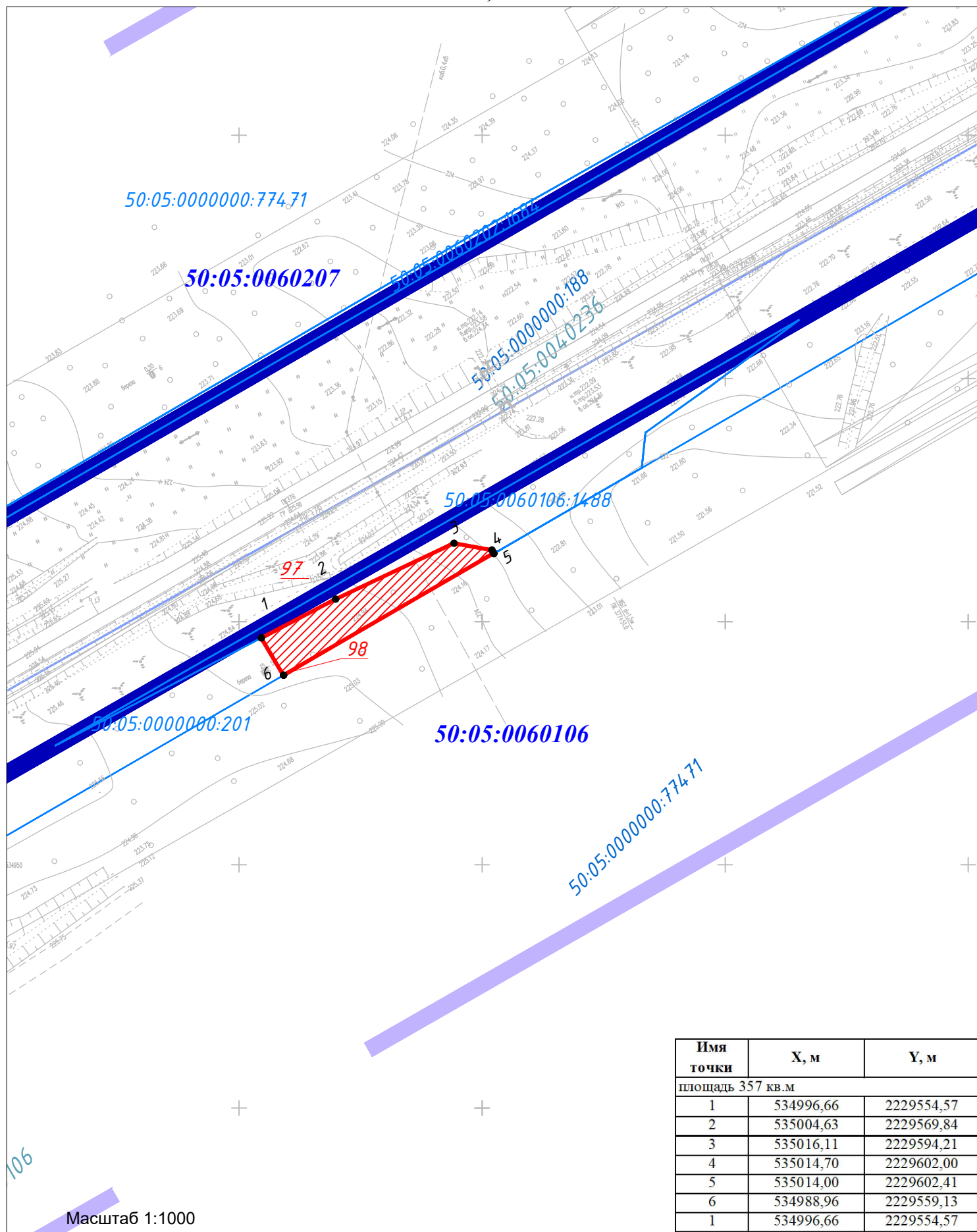


Масштаб 1:1000  
Система координат МСК-50, зона2





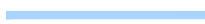


**Условные обозначения**

-  Границы территории, в отношении которой осуществляется подготовка проекта планировки
-  Границы полос отвода существующей железнодорожной линии федерального значения
-  Границы зоны планируемого размещения линейного объекта федерального значения
-  Границы зоны планируемого размещения предоставляемой во временное пользование на период реконструкции
-  Границы кадастровых кварталов
- 50:05:0060106** Номера кадастровых кварталов
-  Границы земельных участков зарегистрированных в ЕГРН
- 50:05:0000000:201** Кадастровые номера земельных участков зарегистрированных в ЕГРН
-  Граница публичного сервитута
- 95** Условный номер контура публичного сервитута, устанавливаемого в целях, предусмотренных статьей 39.37 ЗК РФ
- 1** • Поворотная точка границы образуемого сервитута
-  Границы земельного участка 50:05:0000000:201

**Схема расположения границ публичного сервитута на землях кадастрового квартала  
50:05:0060106, 50:05:0060207**



**Условные обозначения**

-  Границы территории, в отношении которой осуществляется подготовка проекта планировки
-  Границы полос отвода существующей железнодорожной линии федерального значения
-  Границы зоны планируемого размещения линейного объекта федерального значения
-  Границы зоны планируемого размещения предоставляемой во временное пользование на период реконструкции
-  Границы кадастровых кварталов
- 50:05:0060106**    Номера кадастровых кварталов
- 50:05:0060207**    Границы земельных участков зарегистрированных в ЕГРН
- 50:05:0000000:201**    Кадастровые номера земельных участков зарегистрированных в ЕГРН
-  Граница публичного сервитута
- 97,98**    Условный номер контура публичного сервитута, устанавливаемого в целях, предусмотренных статьей 39.37 ЗК РФ
- 1**    Поворотная точка границы образуемого сервитута
-  Границы земельного участка 50:05:0000000:201

Имя точки	X, м	Y, м
ПЛОЩАДЬ 357 кв.м		
1	534996,66	2229554,57
2	535004,63	2229569,84
3	535016,11	2229594,21
4	535014,70	2229602,00
5	535014,00	2229602,41
6	534988,96	2229559,13
1	534996,66	2229554,57

Масштаб 1:1000

Система координат МСК-50, зона2

Прохождение границы		Описание прохождения границы
от точки	до точки	
1	2	3
—	—	—