

ОПИСАНИЕ МЕСТОПОЛОЖЕНИЯ ГРАНИЦ

Публичный сервитут для объекта: «Комплексная реконструкция участка БМО 81 км- Дмитров-Икша-Поварово Московской ж.д.» титул «Реконструкция участка Наугольный (искл.)- Желтиково (искл.)» входящий в состав строительства II главного железнодорожного пути общего пользования протяженностью 59,1 км на участке пост 81 км –Яхрома»

(наименование объекта, местоположение границ которого описано (далее - объект))

Раздел 1

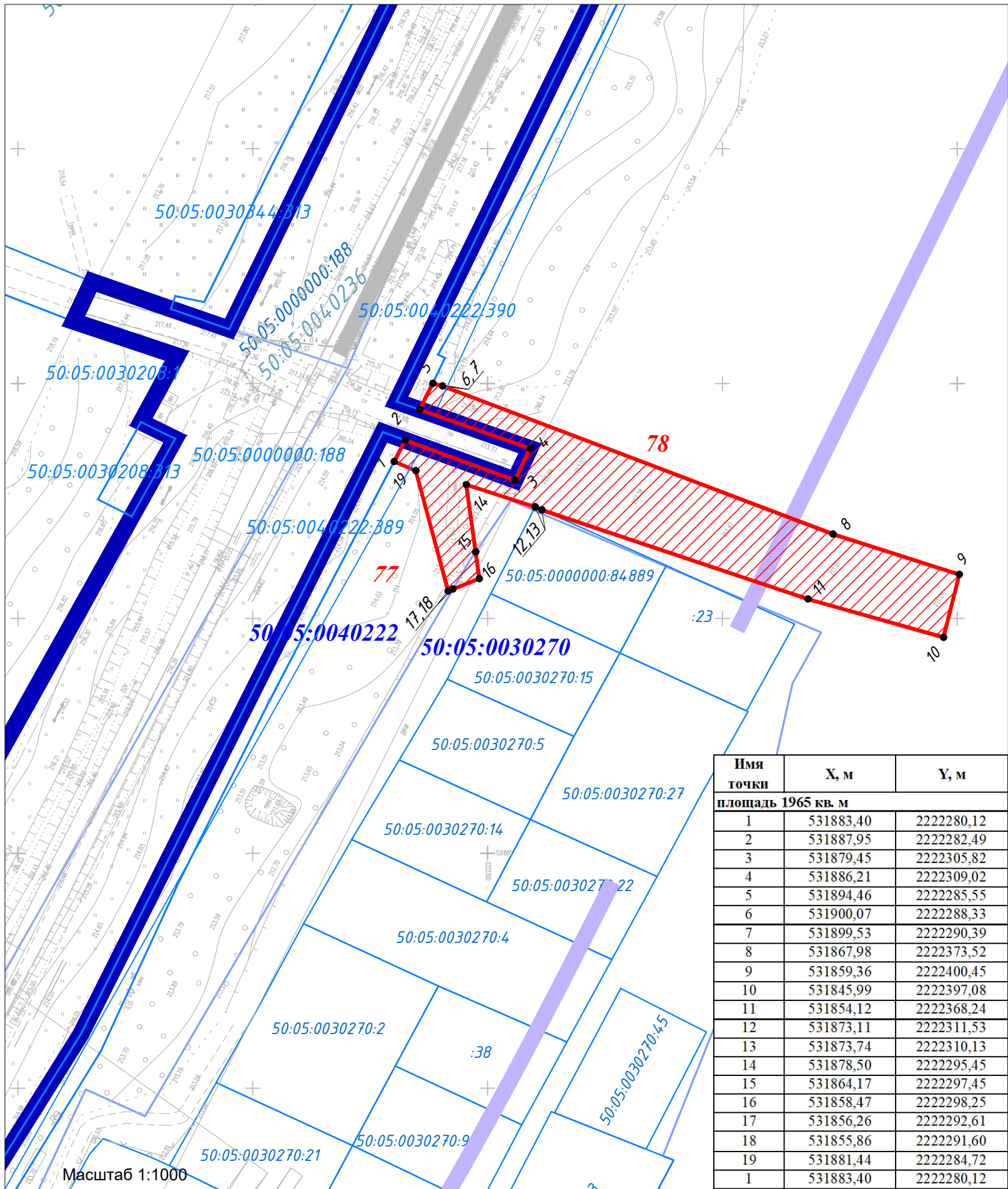
Сведения об объекте		
№ п/п	Характеристики объекта	Описание характеристик
1	2	3
1	Местоположение объекта	Московская область, Сергиево-Посадский городской округ
2	Площадь объекта ± величина погрешности определения площади ($P \pm \Delta P$)	1965 м ² ± 16 м ²
3	Иные характеристики объекта	Вид объекта реестра границ: Зона с особыми условиями использования территории. Публичный сервитут в целях переустройства железнодорожного переезда для реализации объекта железнодорожного транспорта общего пользования федерального значения «Комплексная реконструкция участка БМО 81 км- Дмитров-Икша-Поварово Московской ж.д.» титул «Реконструкция участка Наугольный (искл.)- Желтиково (искл.)» входящий в состав строительства II главного железнодорожного пути общего пользования протяженностью 59,1 км на участке пост 81 км –Яхрома» сроком на 10 лет .Обладатель публичного сервитута: Открытое акционерное общество "РЖД" (ИНН 7708503727, ОГРН 1037739877295), почтовый адрес: 170174, г. Москва, вн.тер.г. муниципальный округ Басманный, ул.Новая Басманная, д.2/1, стр.1, адрес электронной почты:fax@css.rzd.ru

Раздел 2





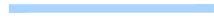

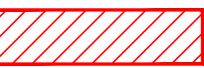

Сведения о местоположении границ объекта

1. Система координат МСК-50, зона 2					
2. Сведения о характерных точках границ объекта					
Обозначение характерных точек границ	Координаты, м		Метод определения координат характерной точки	Средняя квадратическая погрешность положения характерной точки (Mt), м	Описание обозначения точки на местности (при наличии)
	X	Y			
1	2	3	4	5	6
—	—	—	—	—	—
3. Сведения о характерных точках части (частей) границы объекта					
1	2	3	4	5	6
Контур 77,78					
1	531 883,40	2 222 280,12	Аналитический метод	0,10	Нет закрепления
2	531 887,95	2 222 282,49		0,10	
3	531 879,45	2 222 305,82		0,10	
4	531 886,21	2 222 309,02		0,10	
5	531 894,46	2 222 285,55		0,10	
6	531 900,07	2 222 288,33		0,10	
7	531 899,53	2 222 290,39		0,10	
8	531 867,98	2 222 373,52		0,10	
9	531 859,36	2 222 400,45		0,10	
10	531 845,99	2 222 397,08		0,10	
11	531 854,12	2 222 368,24		0,10	
12	531 873,11	2 222 311,53		0,10	
13	531 873,74	2 222 310,13		0,10	
14	531 878,50	2 222 295,45		0,10	
15	531 864,17	2 222 297,45		0,10	
16	531 858,47	2 222 298,25		0,10	
17	531 856,26	2 222 292,61		0,10	
18	531 855,86	2 222 291,60		0,10	
19	531 881,44	2 222 284,72		0,10	
1	531 883,40	2 222 280,12	0,10		

**Схема расположения границ публичного сервитута на землях кадастрового квартала
50:05:0030270, 50:05:0040222**



Условные обозначения

-  Границы территории, в отношении которой осуществляется подготовка проекта планировки
-  Границы полос отвода существующей железнодорожной линии федерального значения
-  Границы зоны планируемого размещения линейного объекта федерального значения
-  Границы зоны планируемого размещения предоставляемой во временное пользование на период реконструкции
-  Границы кадастровых кварталов
- 50:05:0030270** Номера кадастровых кварталов
-  Границы земельных участков зарегистрированных в ЕГРН
- 50:05:0000000:188** Кадастровые номера земельных участков зарегистрированных в ЕГРН
-  Граница публичного сервитута
- 77, 78** Условный номер контура публичного сервитута, устанавливаемого в целях, предусмотренных статьей 39.37 ЗК РФ
- 1** • Поворотная точка границы образуемого сервитута
-  Границы земельного участка 50:05:0000000:201

Имя точки	X, м	Y, м
площадь 1965 кв. м		
1	531883,40	2222280,12
2	531887,95	2222282,49
3	531879,45	2222305,82
4	531886,21	2222309,02
5	531894,46	2222285,55
6	531900,07	2222288,33
7	531899,53	2222290,39
8	531867,98	2222373,52
9	531859,36	2222400,45
10	531845,99	2222397,08
11	531854,12	2222368,24
12	531873,11	2222311,53
13	531873,74	2222310,13
14	531878,50	2222295,45
15	531864,17	2222297,45
16	531858,47	2222298,25
17	531856,26	2222292,61
18	531855,86	2222291,60
19	531881,44	2222284,72
1	531883,40	2222280,12

Масштаб 1:1000
Система координат МСК-50, зона2