

# Карта (план) границ

**Объект:** «Газопровод к с. Хомяково с последующей газификацией» Сергиево-Посадского городского округа Московской области

**Местоположение/кадастровый №:** обл. Московская, муниципальный р-н Сергиево-Посадский, городское поселение Сергиев Посад, с. Хомяково, п/л "Юный строитель" / 50:05:0020309:402

**Площадь земельного участка:** 602 кв. м.

**Категория земель:** Земли населённых пунктов

**Вид разрешенного использования:** Для размещения лечебно-оздоровительной базы

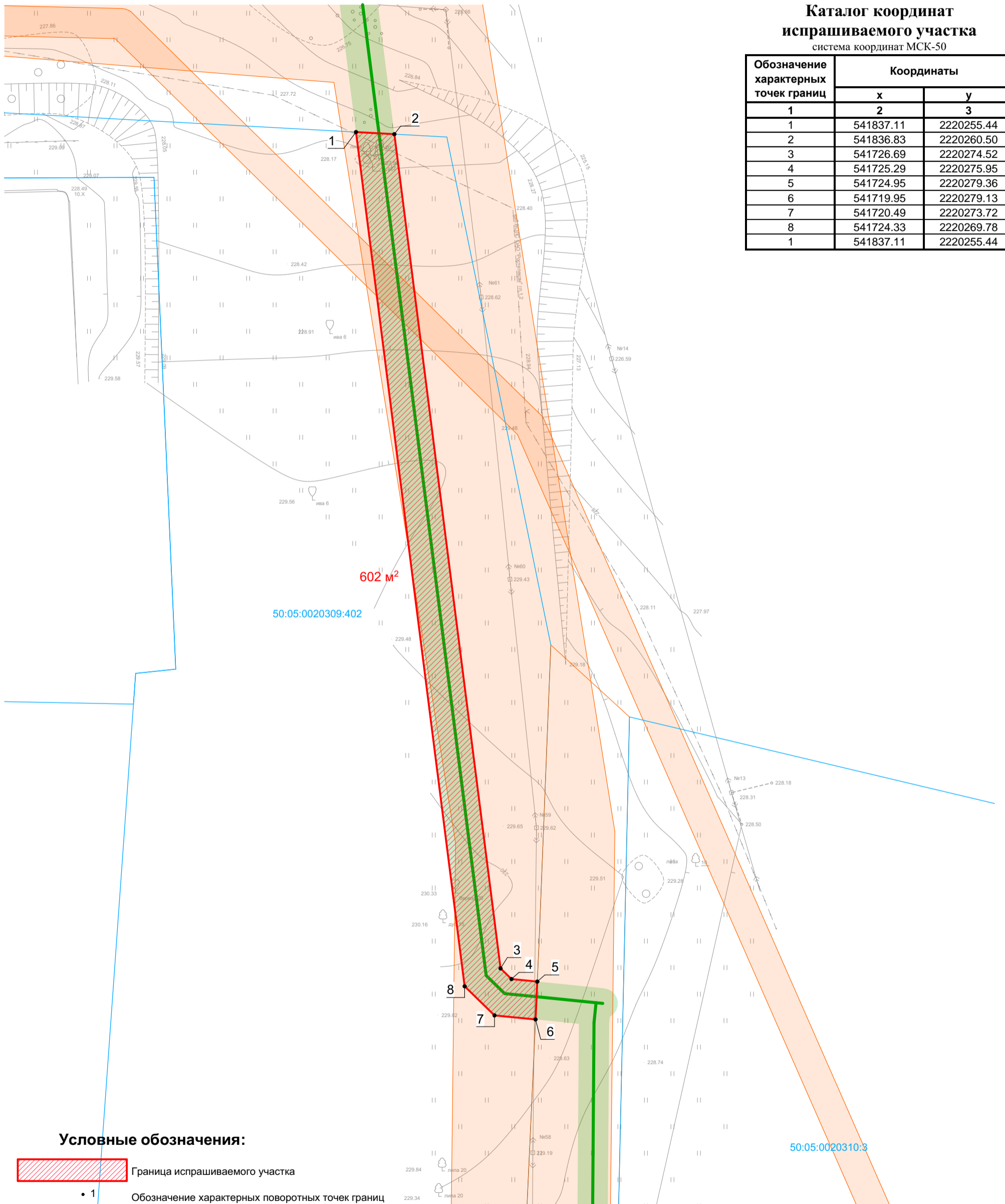
**Особоохраняемые, природные, культурные объекты:** отсутствуют.

**Краткие характеристики объекта:** подземные газопроводы высокого давления P=0,6 мПа и подземные газопроводы низкого давления P=0,3 мПа








**Обеспеченность подъездными путями:** участок обеспечен подъездными путями с земель неразграниченной государственной или муниципальной собственности

**Каталог координат  
испрашиваемого участка**  
система координат МСК-50

Обозначение характерных точек границ	Координаты	
	x	y
1	541837.11	2220255.44
2	541836.83	2220260.50
3	541726.69	2220274.52
4	541725.29	2220275.95
5	541724.95	2220279.36
6	541719.95	2220279.13
7	541720.49	2220273.72
8	541724.33	2220269.78
1	541837.11	2220255.44



**Условные обозначения:**

-  Граница испрашиваемого участка
-  1 Обозначение характерных поворотных точек границ
-  50:05:0000000:1 Границы и кадастровые номера земельных участков учтенных в ЕГРН
-  50:05:0000000:1 Границы и кадастровые номера объектов капитального строительства учтенных в ЕГРН
-  50:05-6.156 Границы зон с особыми условиями использования территории учтенных в ЕГРН
-  Охранная зона инженерной коммуникации
-  Проектируемый газопровод

**Согласовано:** \_\_\_\_\_

подпись, расшифровка