



Применение к Постановлению Министрства Сергиево-Посадского городского округа от 02.11.2023 № 2298-ПА

ОПИСАНИЕ МЕСТОПОЛОЖЕНИЯ ГРАНИЦ

Публичный сервитут объекта «Часть уличного газопровода низкого давления», кадастровый номер 50:05:0070302:774

(наименование объекта, местоположение границ которого описано (далее - объект))

Раздел 1

Сведения об объекте

№ п/п	Характеристики объекта	Описание характеристик
1	2	3
1	Местоположение объекта	Московская область, Сергиево-Посадский городской округ, Сергиев-Посад г
2	Площадь объекта ± величина погрешности определения площади (P ± ΔP)	230 м ² ± 5 м ²
3	Иные характеристики объекта	Вид объекта реестра границ: Зона с особыми условиями использования территории Содержание ограничений использования объектов недвижимости в пределах зоны или территории: Публичный сервитут, для целей размещения линейных объектов системы газоснабжения, их неотъемлемых технологических частей. Срок установления 48 лет 11 месяцев. Владелец публичного сервитута: Акционерное Общество "Мособлгаз". Адрес: Московская обл, г. Одинцово, д. Раздоры, 1-й км Рублево-Успенского шоссе, д. 1, корп. Б. Электронная почта: info@mosoblgaz.ru

Раздел 2

Сведения о местоположении границ объекта

1. Система координат МСК-50, зона 2

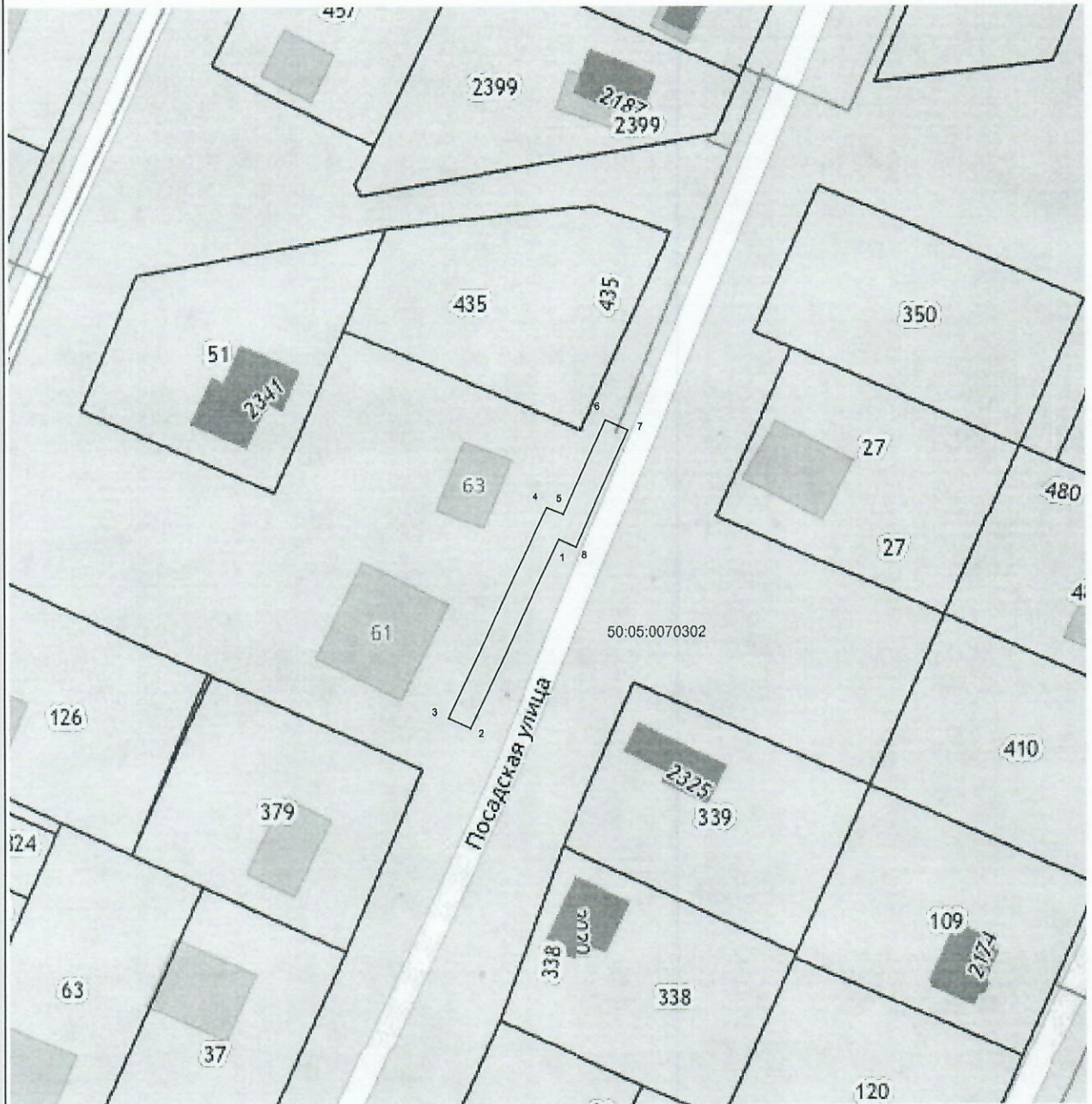
2. Сведения о характерных точках границ объекта

Обозначение характерных точек границ	Координаты, м		Метод определения координат характерной точки	Средняя квадратическая погрешность положения характерной точки (Mt), м	Описание обозначения точки на местности (при наличии)
	X	Y			
1	2	3	4	5	6
1	532 763,03	2 227 118,63	Аналитический метод	0,10	—
2	532 732,60	2 227 104,24		0,10	
3	532 734,31	2 227 100,62		0,10	
4	532 768,18	2 227 116,64		0,10	
5	532 767,07	2 227 119,33		0,10	
6	532 782,59	2 227 126,15		0,10	
7	532 780,98	2 227 129,82		0,10	
8	532 761,87	2 227 121,42		0,10	
1	532 763,03	2 227 118,63		0,10	

3. Сведения о характерных точках части (частей) границы объекта





1	2	3	4	5	6
—	—	—	—	—	—

Раздел 4
План границ объекта



Масштаб 1:1 000

Используемые условные знаки и обозначения:

-  7 - характерная точка границы зоны
-  - граница зоны
-  - граница кадастрового квартала по сведениям ЕГРН
-  - граница земельного участка по сведениям ЕГРН

Подпись _____ Дата « 12 » сентября 20 23 г.



Место для оттиска печати (при наличии) лица, составившего описание местоположения границ объекта