

Утверждена

(наименование документа об утверждении, включая наименования органов государственной власти или

органов местного самоуправления, принявших решение об утверждении схемы или

подписавших соглашение о перераспределении земельных участков)

от _____ № _____




Схема расположения земельного участка или земельных участков на кадастровом плане территории

Площадь земельного участка _____ 1 586 м²		
(указывается проектная площадь образуемого земельного участка, вычисленная с использованием технологических и программных средств, в том числе размещенных на официальном сайте федерального органа исполнительной власти, уполномоченного Правительством Российской Федерации на осуществление государственного кадастрового учета, государственной регистрации прав, ведение Единого государственного реестра недвижимости и предоставление сведений, содержащихся в Едином государственном реестре недвижимости, в информационно-телекоммуникационной сети "Интернет" (далее - официальный сайт), с округлением до 1 квадратного метра. Указанное значение площади земельного участка может быть уточнено при проведении кадастровых работ не более чем на десять процентов)		
Обозначение характерных точек границ	Координаты, м	
	(указываются в случае подготовки схемы расположения земельного участка с использованием технологических и программных средств, в том числе размещенных на официальном сайте. Значения координат, полученные с использованием указанных технологических и программных средств, указываются с округлением до 0,01 метра)	
	X	Y
1	2	3
1	532 802,35	2 230 414,08
2	532 781,07	2 230 446,42
3	532 762,91	2 230 475,64
4	532 744,32	2 230 464,08
5	532 783,98	2 230 402,23
1	532 802,35	2 230 414,08



Масштаб 1:600

Условные обозначения:

- 50:13:0080422 - Обозначение кадастрового номера квартала
-  - Обозначение зон с особыми условиями использования территории с указанием их границ
-  - Существующая часть границы, имеющиеся в ГКН сведения о которой достаточны для определения ее местоположения
- 50:05:0030135:504 - Кадастровый номер земельного участка
-  - вновь образованная часть границы, сведения о которой достаточны для определения ее местоположения
- :ЗУ1 - Обозначение образуемого земельного участка
- 43 - Обозначение поворотной точки границы контура
- 