

Утверждена

Схема расположения земельного участка на кадастровом плане (кадастровой карте) территории кадастрового квартала № 50:05:0070504 **УТВЕРЖДЕНО**

постановлением администрации Сергиево-Посадского городского округа от 10.07.2024 г. № 1765-1



наименование документа об утверждении, включая постановления органов государственной власти или органов местного самоуправления, принявших решение об утверждении схемы или подписавших соглашение о перераспределении земельных участков

№

Местоположение: Российская Федерация, Московская область, Сергиево-Посадский городской округ, город Сергиев Посад, пос. Кирпичников, д.7



Геодетические данные испрашиваемого земельного участка

Условные обозначения

- границы кадастровых кварталов
- граница образуемого земельного участка
- границы объектов недвижимости, учтённых в ЕГРН
- границы охранных, территориальных и иных зон, учтённых в ЕГРН
- объекты капитального строительства, учтённые в ЕГРН
- контур жилого дома
- характерная точка границы земельного участка

- 50:05:0070504 -кадастровый номер кадастрового квартала
- 50:05:0070504:30 -кадастровый номер объекта недвижимости, учтённого в ЕГРН
- 50:05:0070504:516 -кадастровый номер объекта капитального строительства, учтённого в ЕГРН
- 50:05-7.434 -номер охранный, территориальной и иной зоны, учтённой в ЕГРН

Названия точек	Система координат МСК-60	
	КООРДИНАТЫ, м	
	X	Y
1	527508,06	2228158,77
2	527526,29	2228162,71
3	527527,69	2228165,07
4	527528,02	2228167,73
5	527526,41	2228175,71
6	527527,37	2228175,93
7	527524,51	2228185,68
8	527524,25	2228186,82
9	527523,19	2228186,56
10	527522,28	2228191,13
11	527523,16	2228191,62
12	527521,03	2228201,01
13	527499,81	2228196,72
14	527497,56	2228190,70
15	527497,30	2228189,42
16	527498,70	2228182,34
17	527498,31	2228181,76
18	527502,60	2228161,02
1	527508,06	2228158,77

Площадь 988 кв.м


На испрашиваемом земельном участке расположен объект капитального строительства с кадастровым номером № 50:05:0070504:516

Утверждена

Схема расположения земельного участка на кадастровом плане (кадастровой карте) территории кадастрового квартала № 50:05:0070402

УТВЕРЖДЕНО

постановлением администрации Сергиево-Посадского городского округа от 10.07.2014 г. № 1705-11А










наименование документа об утверждении, включая постановления органов государственной власти или органов местного самоуправления, принявших решение об утверждении схемы или подписавших соглашение о перераспределении земельных участков от \_\_\_\_\_ № \_\_\_\_\_

Местоположение: Российская Федерация, Московская область, Сергиево-Посадский городской округ, город Сергиев Посад, ул. Толстого, д.5/7



Масштаб 1: 500

Условные обозначения

-  -границы кадастровых кварталов
-  -граница образуемого земельного участка
-  -границы объектов недвижимости, учтённых в ЕГРН
-  -границы охранных, территориальных и иных зон, учтённых в ЕГРН
-  -объекты капитального строительства, учтённые в ЕГРН
-  -контур жилого дома
-  -характерная точка границы земельного участка

50:05:0070402 -кадастровый номер кадастрового квартала

50:05:0070402:3775 -кадастровый номер объекта недвижимости, учтённого в ЕГРН

0:05:0070402:945 -кадастровый номер объекта капитального строительства, учтённого в ЕГРН

50:05-6.746 -номер охранный, территориальной и иной зоны, учтённой в ЕГРН

Геодетические данные испрашиваемого земельного участка

Система координат МСК-50		
Названия точек	КОординаты, м	
	X	Y
1	528259,15	2227368,13
2	528260,45	2227392,99
3	528240,23	2227394,38
4	528237,16	2227367,62
5	528241,53	2227368,39
1	528259,15	2227368,13

Площадь 538 кв.м

На испрашиваемом земельном участке расположен объект капитального строительства с кадастровым номером № 0:05:0070402:945

Утверждена

Схема расположения земельного участка на кадастровом плане (кадастровой карте) территории кадастрового квартала № 50:05:0070404

УТВЕРЖДЕНО

постановлением администрации  
Сергиево-Посадского городского округа  
от 10.07.2014 г. № 1765-14



наименование документа об утверждении, включая постановления  
органов государственной власти или органов местного  
самоуправления, принявших решение об утверждении схемы или  
подписавших соглашение о перераспределении земельных участков  
№ \_\_\_\_\_

Местоположение: Российская Федерация, Московская область, Сергиево-Посадский городской округ, город Сергиев Посад, ул. Маяковского, д.14



Масштаб 1: 500

Геодетические данные испрашиваемого земельного участка

Условные обозначения

- границы кадастровых кварталов
- граница образуемого земельного участка
- границы объектов недвижимости, учтённых в ЕГРН
- границы охранных, территориальных и иных зон, учтённых в ЕГРН
- объекты капитального строительства, учтённые в ЕГРН
- контур жилого дома
- характерная точка границы земельного участка

50:05:0070404 -кадастровый номер кадастрового квартала

50:05:0070404:3 -кадастровый номер объекта недвижимости, учтённого в ЕГРН

50:05:0070402:887 -кадастровый номер объекта капитального строительства, учтённого в ЕГРН

50:05-6.746 -номер охранной, территориальной и иной зоны, учтённой в ЕГРН

На испрашиваемом земельном участке расположен объект капитального строительства с кадастровым номером № 50:05:0070402:887

Система координат МСК-50		
Названия точек	КООРДИНАТЫ, м	
	X	Y
1	528576,35	2227424,17
2	528575,59	2227454,31
3	528561,88	2227453,96
4	528562,64	2227423,82
1	528576,35	2227424,17
<b>Площадь 413 кв.м</b>		

Утверждена

Схема расположения земельного участка на кадастровом плане (кадастровой карте) территории кадастрового квартала № 50:05:0070404

наименование документа об утверждении, включая постановления органов государственной власти или органов местного самоуправления, принявших решение об утверждении схемы или подписавших соглашение о перераспределении земельных участков

УТВЕРЖДЕНО

постановлением администрации Сергиево-Посадского городского округа от 10.07.2024 г. № 1765-III



Местоположение: Российская Федерация, Московская область, Сергиево-Посадский городской округ, город Сергиев Посад, ул. Маяковского, д.16



Масштаб 1: 500

Условные обозначения

- границы кадастровых кварталов
- граница образуемого земельного участка
- границы объектов недвижимости, учтённых в ЕГРН
- границы охранных, территориальных и иных зон, учтённых в ЕГРН
- объекты капитального строительства, учтённые в ЕГРН
- контур жилого дома
- характерная точка границы земельного участка

Геодетические данные испрашиваемого земельного участка

Система координат МСК-50		
Названия точек	КООРДИНАТЫ, м	
	X	Y
1	528607,20	2227424,87
2	528606,68	2227454,97
3	528592,87	2227454,74
4	528593,39	2227424,64
1	528607,20	2227424,87
<b>Площадь 416 кв.м</b>		

50:05:0070404 -кадастровый номер кадастрового квартала

50:05:0070404:2 -кадастровый номер объекта недвижимости, учтённого в ЕГРН

50:05:0070402:888 -кадастровый номер объекта капитального строительства, учтённого в ЕГРН

50:05-6.746 -номер охранной, территориальной и иной зоны, учтённой в ЕГРН

На испрашиваемом земельном участке расположен объект капитального строительства с кадастровым номером № 50:05:0070402:888

Утверждена

Схема расположения земельного участка на кадастровом плане (кадастровой карте) территории кадастрового квартала № 50:05:0070504

**УТВЕРЖДЕНО**  
постановлением администрации  
Сергиево-Посадского городского округа  
от 10.07.2014 г. № 1765



наименование документа об утверждении, включая постановления  
органов государственной власти или органов местного  
самоуправления, принявших решение об утверждении схемы или  
подписавших соглашение о перераспределении земельных участков  
№ \_\_\_\_\_

Местоположение: Российская Федерация, Московская область, Сергиево-Посадский городской округ, город Сергиев Посад, Московское шоссе, д.11



Условные обозначения

Геодетические данные испрашиваемого земельного участка

- границы кадастровых кварталов
- граница образуемого земельного участка
- границы объектов недвижимости, учтённых в ЕГРН
- границы охранных, территориальных и иных зон, учтённых в ЕГРН
- объекты капитального строительства, учтённые в ЕГРН
- контур жилого дома
- характерная точка границы земельного участка

Система координат МСК-50		
Названия точек	КООРДИНАТЫ, м	
	X	Y
1	527868,15	2228009,45
2	527867,25	2228022,35
3	527831,31	2228019,86
4	527832,21	2228006,96
1	527868,15	2228009,45
<b>Площадь 466 кв.м</b>		

- 50:05:0070504 -кадастровый номер кадастрового квартала
- 50:05:0070504:112 -кадастровый номер объекта недвижимости, учтённого в ЕГРН
- 50:05:0000000:20371 -кадастровый номер объекта капитального строительства, учтённого в ЕГРН
- 50:05-6.746 -номер охранной, территориальной и иной зоны, учтённой в ЕГРН

На испрашиваемом земельном участке расположен объект капитального строительства с кадастровым номером № 50:05:0000000:20371