

Схема расположения земельного участка на кадастровом плане (кадастровой карте) территории кадастрового квартала № 50:05:0070707

Утверждена

постановлением

наименование документа об утверждении, включая постановления


органов государственной власти или органов местного

самоуправления, принявших решение об утверждении схемы или

подписавших соглашение о перераспределении земельных участков

18.03.2024








№ *1832-17А*



Местоположение: Российская Федерация, Московская область, Сергиево-Посадский городской округ, город Сергиев Посад, ул. Маслиева, д.11



Условные обозначения

-  -границы кадастровых кварталов
-  -граница образуемого земельного участка
-  -границы объектов недвижимости, учтённых в ЕГРН
-  -границы охранных, территориальных и иных зон, учтённых в ЕГРН
-  -объекты капитального строительства, учтённые в ЕГРН
-  -контур жилого дома
-  -характерная точка границы земельного участка

50:05:0070707 -кадастровый номер кадастрового квартала

50:05:0070707:60 -кадастровый номер объекта недвижимости, учтённого в ЕГРН

50:05:0000000:18108 -кадастровый номер объекта капитального строительства, учтённого в ЕГРН

50:05-6.746 -номер охранный, территориальной и иной зоны, учтённой в ЕГРН

Геодетические данные испрашиваемого земельного участка

Система координат МСК-50		
Названия точек	КОординАТЫ, м	
	X	Y
1	528000.64	2231326.64
2	527977.23	2231347.22
3	527954.48	2231321.71
4	527954.04	2231317.63
5	527958.83	2231303.56
6	527980.79	2231291.54
7	528000.85	2231321.14
1	528000.64	2231326.64
Площадь 1538 кв.м		

На испрашиваемом земельном участке расположен объект капитального строительства с кадастровым номером № 50:05:0000000:18108