

Утверждена

(наименование документа об утверждении, включая наименования органов государственной власти или

органов местного самоуправления, принявших решение об утверждении схемы или

подписавших соглашение о перераспределении земельных участков)

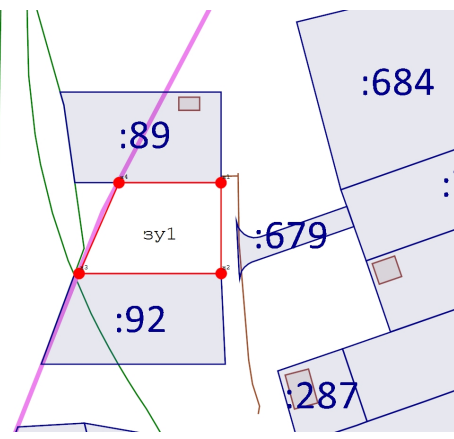
от _____ № _____

Схема расположения земельного участка или земельных участков на кадастровом плане территории



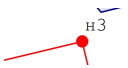



Площадь земельного участка _____ 1 211 м²		
<small>(указывается проектная площадь образуемого земельного участка, вычисленная с использованием технологических и программных средств, в том числе размещенных на официальном сайте федерального органа исполнительной власти, уполномоченного Правительством Российской Федерации на осуществление государственного кадастрового учета, государственной регистрации прав, ведение Единого государственного реестра недвижимости и предоставление сведений, содержащихся в Едином государственном реестре недвижимости, в информационно-телекоммуникационной сети "Интернет" (далее - официальный сайт), с округлением до 1 квадратного метра. Указанное значение площади земельного участка может быть уточнено при проведении кадастровых работ не более чем на десять процентов)</small>		
Обозначение характерных точек границ	Координаты, м	
	<small>(указываются в случае подготовки схемы расположения земельного участка с использованием технологических и программных средств, в том числе размещенных на официальном сайте. Значения координат, полученные с использованием указанных технологических и программных средств, указываются с округлением до 0,01 метра)</small>	
	Х	
	У	
1	2	3
н1	528 162,26	2 244 866,68
н2	528 132,26	2 244 866,75
н3	528 132,26	2 244 819,78
н4	528 162,28	2 244 832,95
н1	528 162,26	2 244 866,68

СИСТЕМА КООРДИНАТ МСК 50 ЗОНА 2
НОМЕР КАДАСТРОВОГО КВАРТАЛА 50:05:0130231

Масштаб 1:2 500



Условные обозначения:

-  - Существующая часть границы, имеющиеся в ГКН сведения о которой достаточны для определения ее местоположения
-  - Вновь образованная часть границы, сведения о которой достаточны для определения ее местоположения
-  - образуемая точка, сведения о которой, позволяют однозначно определить ее местоположение
-  - дорога
-  - Обозначение кадастрового квартала
-  - Наименование кадастрового номера земельного участка