

**Утверждена**

постановлением администрации Сергиево-Посадского городского

(наименование документа об утверждении, включая наименования органов государственной власти или

округа Московской области

органов местного самоуправления, принявших решение об утверждении схемы или

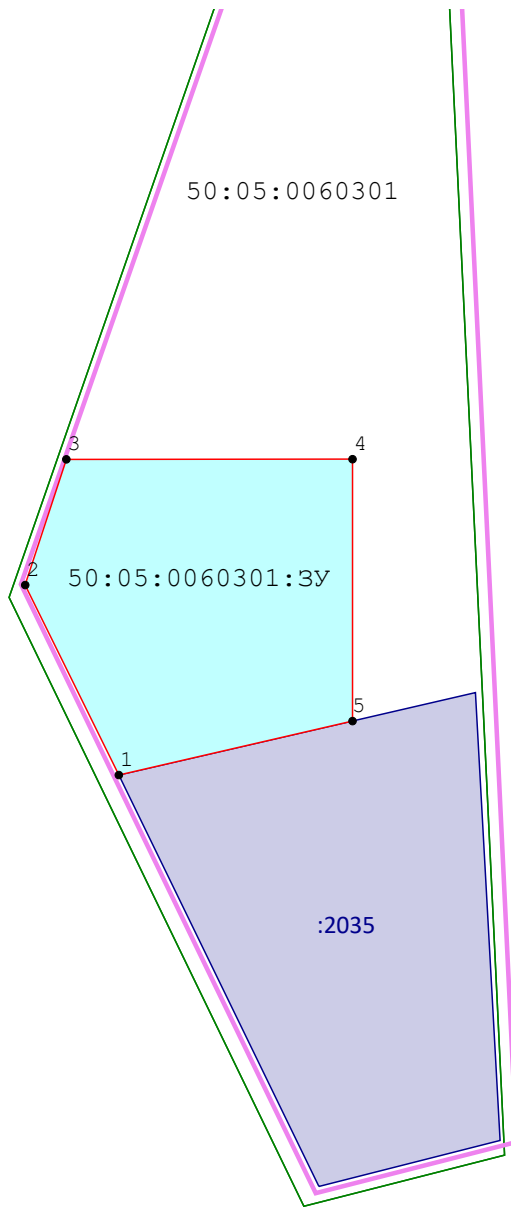
подписавших соглашение о перераспределении земельных участков)

от \_\_\_\_\_

№ \_\_\_\_\_

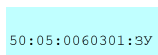
**Схема расположения земельного участка или земельных  
участков на кадастровом плане территории**

<b>Площадь земельного участка</b> _____ <b>1 500 м<sup>2</sup></b>																								
(указывается проектная площадь образуемого земельного участка, вычисленная с использованием технологических и программных средств, в том числе размещенных на официальном сайте федерального органа исполнительной власти, уполномоченного Правительством Российской Федерации на осуществление государственного кадастрового учета, государственной регистрации прав, ведение Единого государственного реестра недвижимости и предоставление сведений, содержащихся в Едином государственном реестре недвижимости, в информационно-телекоммуникационной сети "Интернет" (далее - официальный сайт), с округлением до 1 квадратного метра. Указанное значение площади земельного участка может быть уточнено при проведении кадастровых работ не более чем на десять процентов)																								
<b>Обозначение характерных точек границ</b>	<b>Координаты, МСК-50, зона 2 (50.2), м</b> (указываются в случае подготовки схемы расположения земельного участка с использованием технологических и программных средств, в том числе размещенных на официальном сайте. Значения координат, полученные с использованием указанных технологических и программных средств, указываются с округлением до 0,01 метра)																							
	<table border="1"><thead><tr><th></th><th><b>X</b></th><th><b>Y</b></th></tr><tr><th><b>1</b></th><th><b>2</b></th><th><b>3</b></th></tr></thead><tbody><tr><td>1</td><td>527 893,24</td><td>2 232 251,79</td></tr><tr><td>2</td><td>527 918,42</td><td>2 232 239,41</td></tr><tr><td>3</td><td>527 935,08</td><td>2 232 244,85</td></tr><tr><td>4</td><td>527 935,10</td><td>2 232 282,70</td></tr><tr><td>5</td><td>527 900,39</td><td>2 232 282,70</td></tr><tr><td>1</td><td>527 893,24</td><td>2 232 251,79</td></tr></tbody></table>		<b>X</b>	<b>Y</b>	<b>1</b>	<b>2</b>	<b>3</b>	1	527 893,24	2 232 251,79	2	527 918,42	2 232 239,41	3	527 935,08	2 232 244,85	4	527 935,10	2 232 282,70	5	527 900,39	2 232 282,70	1	527 893,24
	<b>X</b>	<b>Y</b>																						
<b>1</b>	<b>2</b>	<b>3</b>																						
1	527 893,24	2 232 251,79																						
2	527 918,42	2 232 239,41																						
3	527 935,08	2 232 244,85																						
4	527 935,10	2 232 282,70																						
5	527 900,39	2 232 282,70																						
1	527 893,24	2 232 251,79																						



МСК-50, зона 2 (50.2)  
Масштаб 1:1 000


**Условные обозначения:**



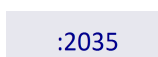
- Образуемый земельный участок



- Границы образуемого земельного участка



- Номер характерной точки образуемого земельного участка



- Кадастровый номер земельного участка, сведения о котором внесены в ЕГРН



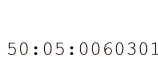
- Граница земельного участка, сведения о котором внесены в ЕГРН



- Граница территориальной зоны



- Граница кадастрового квартала



- Номер кадастрового квартала