



Приложение к постановлению администрации
Сергиево-Посадского городского округа

от 08.08.2024 № 2182-17А

ГРАФИЧЕСКОЕ ОПИСАНИЕ

местоположения границ населенных пунктов, территориальных
зон, особо охраняемых природных территорий, зон с особыми
условиями использования территории

Граница публичного сервитута для размещения "Газопровода низкого давления $P \leq 0.003$ МПа"

(наименование объекта, местоположение границ которого описано (далее - объект))

Раздел 1

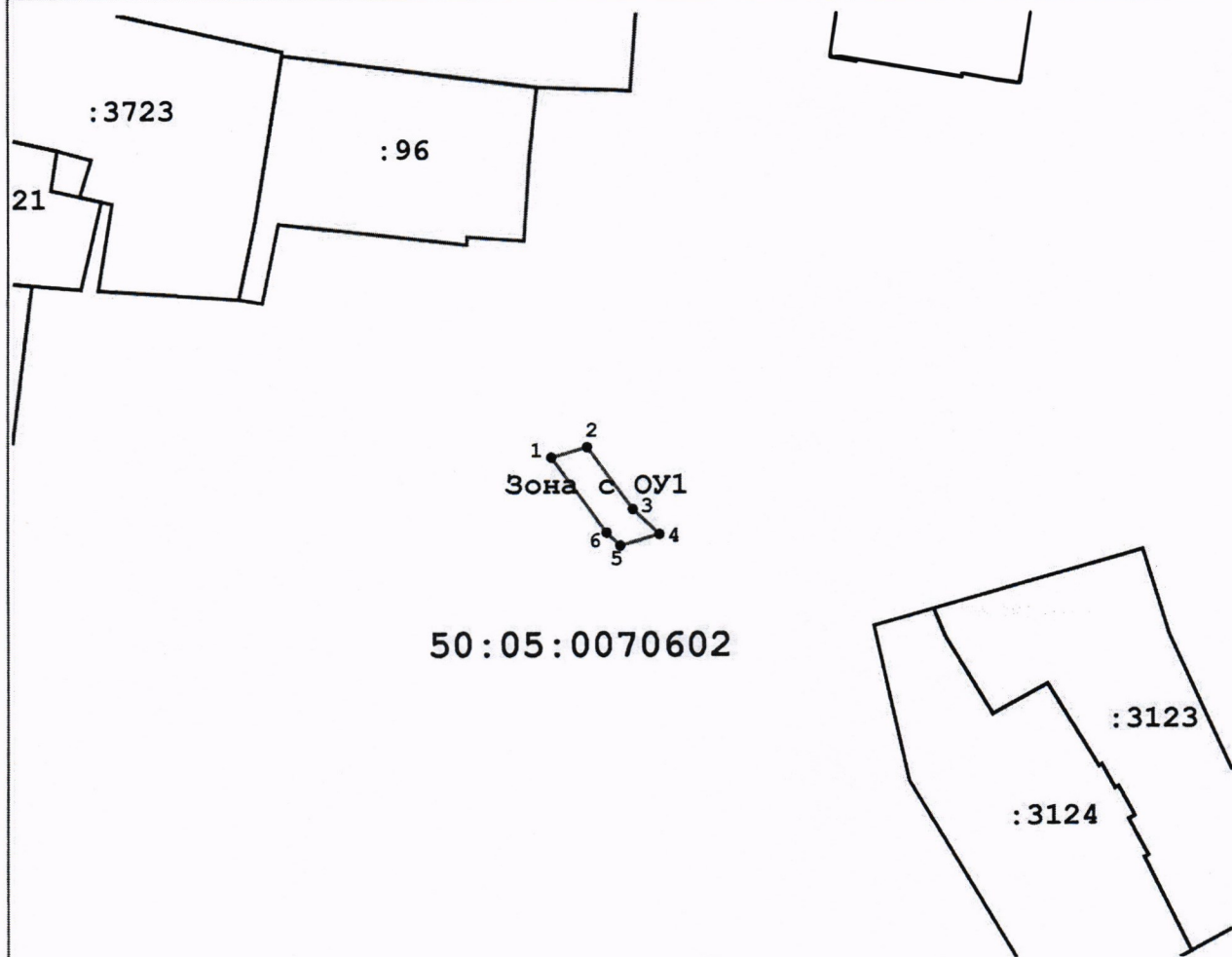
Сведения об объекте

№ п/п	Характеристики объекта	Описание характеристик
1	2	3
1	Местоположение объекта	Московская область, Сергиев Посад г
2	Площадь объекта \pm величина погрешности определения площади ($P \pm \Delta P$)	$52 \text{ м}^2 \pm 5 \text{ м}^2$
3	Иные характеристики объекта	Вид объекта реестра границ: Зона с особыми условиями использования территории Вид объекта по документу: Граница публичного сервитута для размещения "Газопровода низкого давления $P \leq 0.003$ МПа" Содержание ограничений использования объектов недвижимости в пределах зоны или территории: Публичный сервитут для целей строительства, реконструкции, эксплуатации, капитального ремонта линейных объектов системы газоснабжения, их неотъемлемых технологических частей. Срок установления 10 лет. Владелец публичного сервитута: Акционерное Общество "Мособлгаз". Адрес юридического лица: Московская область, город Одинцово, деревня Раздоры, километр 1-й (Рублёво-Успенского шоссе тер.), дом 1, корпус Б. Электронная почта: info@mosoblغاز.ru

Раздел 2










Сведения о местоположении границ объекта					
1. Система координат <u>МСК-50</u>					
2. Сведения о характерных точках границ объекта					
Обозначение характерных точек границ	Координаты, м		Метод определения координат характерной точки	Средняя квадратическая погрешность положения характерной точки (Mt), м	Описание обозначения точки на местности (при наличии)
	X	Y			
1	2	3	4	5	6
1	528 866,15	2 228 800,85	Аналитический метод	0,10	—
2	528 867,35	2 228 804,93		0,10	
3	528 860,23	2 228 810,19		0,10	
4	528 857,38	2 228 813,23		0,10	
5	528 856,07	2 228 808,77		0,10	
6	528 857,56	2 228 807,19		0,10	
1	528 866,15	2 228 800,85		0,10	
3. Сведения о характерных точках части (частей) границы объекта					
1	2	3	4	5	6
—	—	—	—	—	—

Раздел 4
План границ объекта



Масштаб 1:800

Используемые условные знаки и обозначения:

-  - Вновь образованная часть границы, сведения о которой достаточны для определения ее местоположения
-  - Границы земельных участков, имеющаяся в ЕГРН, в отношении которых будет устанавливаться публичный сервитут
-  - Характерная точка границы, сведения о которой позволяют однозначно определить ее положение на местности
-  - Обозначение новой характерной точки
-  - Границы кварталов кадастрового деления
-  - Границы территориальных зон, зон с особыми условиями использования территорий
-  - Надписи обозначения кадастровых кварталов
-  - Надписи обозначения территориальных зон, зон с особыми условиями использования территории
-  - Зона с особыми условиями использования территории, Зона с ОУ1 - Граница публичного сервитута для размещения "Газопровода низкого давления P ≤ 0.003 МПа"

Подпись _____ Дата « 22 » _____ июля 20 24 г.

Место для оттиска печати (при наличии) лица, составившего описание местоположения границ объекта



ТЕКСТОВОЕ ОПИСАНИЕ

местоположения границ населенных пунктов, территориальных зон

Прохождение границы		Описание прохождения границы
от точки	до точки	
1	2	3
—	—	—