

**Утверждена**

постановлением администрации Сергиево-Посадского городского

(наименование документа об утверждении, включая наименования органов государственной власти или

округа Московской области

органов местного самоуправления, принявших решение об утверждении схемы или

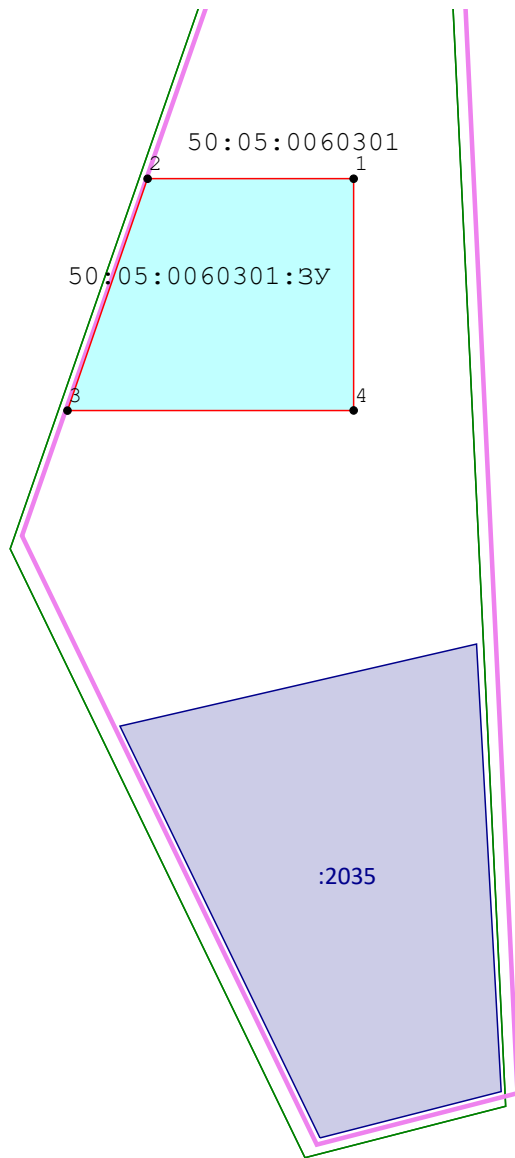
подписавших соглашение о перераспределении земельных участков)

от \_\_\_\_\_

№ \_\_\_\_\_

**Схема расположения земельного участка или земельных  
участков на кадастровом плане территории**

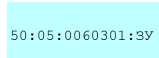






<b>Площадь земельного участка</b> _____ <b>1 000 м<sup>2</sup></b>																					
(указывается проектная площадь образуемого земельного участка, вычисленная с использованием технологических и программных средств, в том числе размещенных на официальном сайте федерального органа исполнительной власти, уполномоченного Правительством Российской Федерации на осуществление государственного кадастрового учета, государственной регистрации прав, ведение Единого государственного реестра недвижимости и предоставление сведений, содержащихся в Едином государственном реестре недвижимости, в информационно-телекоммуникационной сети "Интернет" (далее - официальный сайт), с округлением до 1 квадратного метра. Указанное значение площади земельного участка может быть уточнено при проведении кадастровых работ не более чем на десять процентов)																					
<b>Обозначение характерных точек границ</b>	<b>Координаты, МСК-50, зона 2 (50.2), м</b> (указываются в случае подготовки схемы расположения земельного участка с использованием технологических и программных средств, в том числе размещенных на официальном сайте. Значения координат, полученные с использованием указанных технологических и программных средств, указываются с округлением до 0,01 метра)																				
	<table border="1"><thead><tr><th></th><th><b>X</b></th><th><b>Y</b></th></tr><tr><th><b>1</b></th><th><b>2</b></th><th><b>3</b></th></tr></thead><tbody><tr><td>4</td><td>527 935,10</td><td>2 232 282,70</td></tr><tr><td>3</td><td>527 935,08</td><td>2 232 244,85</td></tr><tr><td>2</td><td>527 965,81</td><td>2 232 255,45</td></tr><tr><td>1</td><td>527 965,81</td><td>2 232 282,70</td></tr><tr><td>4</td><td>527 935,10</td><td>2 232 282,70</td></tr></tbody></table>		<b>X</b>	<b>Y</b>	<b>1</b>	<b>2</b>	<b>3</b>	4	527 935,10	2 232 282,70	3	527 935,08	2 232 244,85	2	527 965,81	2 232 255,45	1	527 965,81	2 232 282,70	4	527 935,10
	<b>X</b>	<b>Y</b>																			
<b>1</b>	<b>2</b>	<b>3</b>																			
4	527 935,10	2 232 282,70																			
3	527 935,08	2 232 244,85																			
2	527 965,81	2 232 255,45																			
1	527 965,81	2 232 282,70																			
4	527 935,10	2 232 282,70																			



МСК-50, зона 2 (50.2)

Масштаб 1:1 000

**Условные обозначения:**

- 
 - Образуемый земельный участок
- 
 - Границы образуемого земельного участка
- 
 - Номер характерной точки образуемого земельного участка
- 
 - Кадастровый номер земельного участка, сведения о котором внесены в ЕГРН
- 
 - Граница земельного участка, сведения о котором внесены в ЕГРН
- 
 - Граница территориальной зоны
- 
 - Граница кадастрового квартала
- Номер кадастрового квартала

50:05:0060301