

Приложение

к Постановлению Администрации
Сергиево-Посадского городского
округа

Московской области

от 14.08.2024 № 2960-ПА



ГРАФИЧЕСКОЕ ОПИСАНИЕ
местоположения границ населенных пунктов, территориальных зон, особо охраняемых природных территорий, зон с особыми условиями использования территории

Публичный сервитут объекта Сеть газораспределения по объекту "Газопровод высокого давления $P \leq 0.6 \text{ МПа}$, по адресу: Московская область, Сергиево-Посадский г.о., д. Тураково"

(наименование объекта, местоположение границ которого описано (далее - объект))

Раздел 1

Сведения об объекте

№ п/п	Характеристики объекта	Описание характеристик
1	2	3
1.	Местоположение объекта	Московская область, Сергиево-Посадский г.о., в районе д. Тураково
2.	Площадь объекта +/- величина погрешности определения площади (P +/- Дельта P)	568 +/- 8 м ²
3.	Иные характеристики объекта	-

Раздел 2**Сведения о местоположении границ объекта**

1. Система координат МСК-50, зона 2

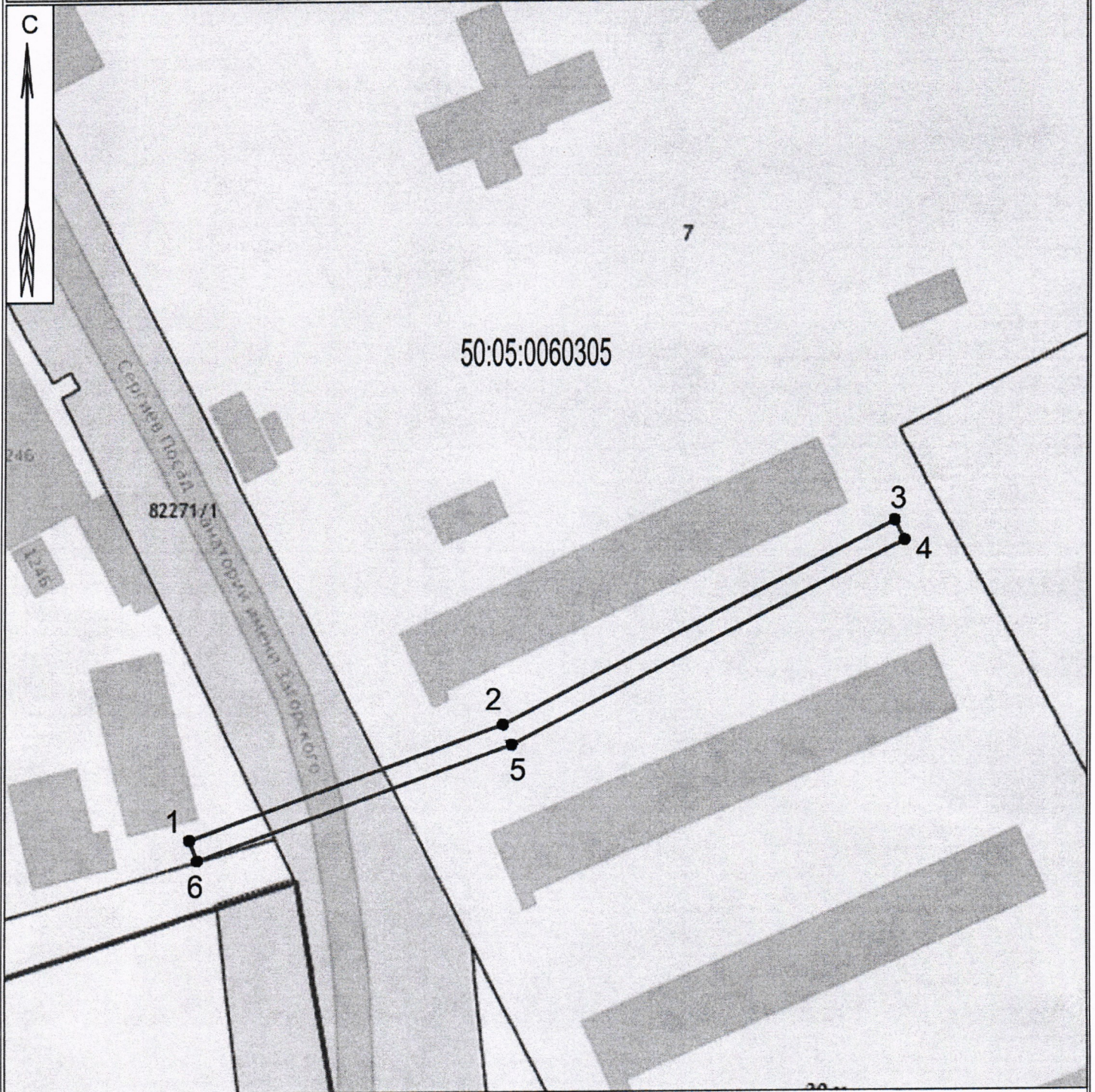
2. Сведения о характерных точках границ объекта

Обозначение характерных точек границ	Координаты, м		Метод определения координат характерной точки	Средняя квадратическая погрешность положения характерной точки (Mt), м	Описание обозначения точки на местности (при наличии)
	X	Y			
1	2	3	4	5	6
1	527069.44	2231625.12	Аналитический метод	0.10	Закрепление отсутствует
2	527090.21	2231682.76	Аналитический метод	0.10	Закрепление отсутствует
3	527127.26	2231754.45	Аналитический метод	0.10	Закрепление отсутствует
4	527123.66	2231756.22	Аналитический метод	0.10	Закрепление отсутствует
5	527086.55	2231684.39	Аналитический метод	0.10	Закрепление отсутствует
6	527065.75	2231626.56	Аналитический метод	0.10	Закрепление отсутствует
1	527069.44	2231625.12	Аналитический метод	0.10	Закрепление отсутствует

3. Сведения о характерных точках части (частей) границы объекта

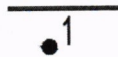



Обозначение характерных точек части границы	Координаты, м		Метод определения координат характерной точки	Средняя квадратическая погрешность положения характерной точки (Mt), м	Описание обозначения точки на местности (при наличии)
	X	Y			
1	2	3	4	5	6
-	-	-	-	-	-

План границ объекта



масштаб 1 : 1 000

Используемые условные знаки и обозначения :

-  - граница публичного сервитута;
-  1 - характерная точка границы публичного сервитута;
-  - границы земельных участков по сведениям ЕГР;
-  - граница кадастрового квартала;

50:05:0060305 - обозначение кадастрового квартала;



Подпись _____ Дата « 05 » июня 2024 г.

Место для оттиска печати (при наличии) лица, составившего описание местоположения границ объекта.