



Приложение к постановлению администрации
Сергиево-Посадского городского округа

ОТДЕЛ 17.01.2025 № 49-ПА

ГРАФИЧЕСКОЕ ОПИСАНИЕ

местоположения границ населенных пунктов, территориальных зон, особо охраняемых природных территорий, зон с особыми условиями использования территории

Публичный сервитут для размещения газопровода высокого давления

(наименование объекта, местоположение границ которого описано (далее - объект))

Раздел 1

Сведения об объекте

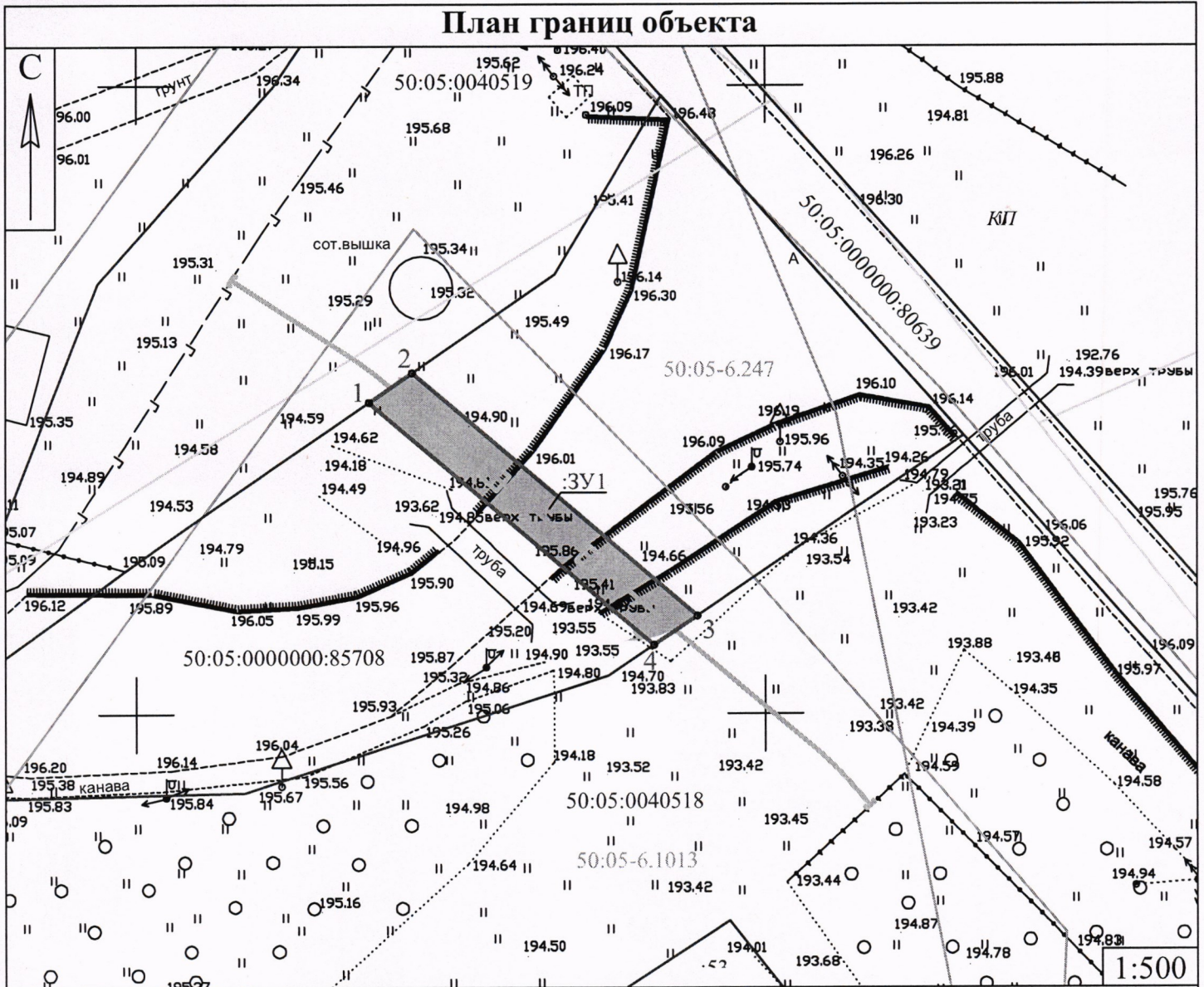
№ п/п	Характеристики объекта	Описание характеристик
1	2	3
1	Местоположение объекта	МО, Сергиево-Посадский г.о., д. Жучки
2	Площадь объекта ± величина погрешности определения площади (Р ± ЛР)	119 м ² ± 4 м ²
3	Иные характеристики объекта	—

Раздел 2






Сведения о местоположении границ объекта					
1. Система координат: МСК-50, 2 зона					
2. Сведения о характерных точках границ объекта					
Обозначение характерных точек границ	Координаты, м		Метод определения координат характерной точки	Средняя квадратическая погрешность положения характерной точки (Mt), м	Описание обозначения точки на местности (при наличии)
	X	Y			
1	2	3	4	5	6
1	522898.77	2216492.51	Аналитический метод	0,10	—
2	522901.12	2216495.92	Аналитический метод	0,10	—
3	522881.82	2216518.59	Аналитический метод	0,10	—
4	522879.49	2216515.15	Аналитический метод	0,10	—
1	522898.77	2216492.51	Аналитический метод	0,10	—
3. Сведения о характерных точках части (частей) границы объекта					
1	2	3	4	5	6
—	—	—	—	—	—

Раздел 4

План границ объекта



Условные обозначения

-  границы испрашиваемого участка, S=119 кв.м.
-  проектируемый газопровод высокого давления
-  проектируемый рабочий и приемный котлован
-  границы объектов недвижимости по сведениям ГКН
-  границы ЗОУИТ по сведениям ГКН

50:05:0040518 обозначение кадастрового квартала по сведениям ГКН

:ЗУ1 обозначение образуемого земельного участка

:53 обозначение объектов недвижимости в кадастровом квартале