

Утверждена
 постановлением администрации
 (наименование документа об утверждении, включая наименования
 Сергиево-Посадского муниципального района
 органов государственной власти или органов местного самоуправления,
 принявших решение об утверждении схемы)

от _____ № _____




**Схема расположения земельного участка или земельных участков
 на кадастровом плане территории**

Условный номер земельного участка	:3У1	
Площадь земельного участка	1607 м ²	
Обозначение характерных точек границ	Координаты, м (система координат МСК-50)	
	X	Y
1	525 579,64	2 237 525,09
2	525 609,90	2 237 571,79
3	525 631,40	2 237 556,46
4	525 627,26	2 237 550,05
5	525 626,16	2 237 544,87
6	525 595,81	2 237 503,47
1	525 579,64	2 237 525,09



Масштаб 1: 1 000

Условные обозначения:

:3У1	- обозначение образуемого земельного участка
	- существующая часть границы, имеющиеся в ГКН сведения о которой достаточны для определения ее местоположения
	- вновь образованная часть границы, сведения о которой достаточны для определения ее местоположения
7	- существующая точка, имеющиеся в ГКН сведения о которой позволяют однозначно определить ее местоположение
50:05:0130444	- обозначение кадастрового квартала
:64	- обозначение земельного участка в кадастровом квартале
	- картографическая основа – спутниковая фотокарта «Космические снимки (Google)»