

Утверждена:

**Схема расположения земельного участка на кадастровом плане территории**  
 кадастрового квартала 50:05:0030259,  
 образуемого из земель, находящихся в государственной или муниципальной собственности

(наименование документа об утверждении, включая наименования органов государственной власти или органов местного самоуправления, принявших решение об утверждении схемы или подписавших соглашение о перераспределении земельных участков)






ОТ \_\_\_\_\_ № \_\_\_\_\_

Номер кадастрового квартала	50:05:0030259
Площадь образуемого зу	1000 кв.м
Местоположение	Российская Федерация, Московская область, Сергиево-Посадский муниципальный район, г/п Сергиев Посад, с. Хомяково, вблизи уч. 5-в
Категория земель	Земли населённых пунктов
Вид разрешенного использования	Для индивидуального жилищного строительства (2.1)

Условный номер земельного участка нет  
 Площадь земельного участка 1000 кв.м  
 Геодезические данные:

Номер точки	X	Y	Длина стороны, м	Дирекционный угол
1	541404.54	2220011.67	28.59	87°23'38"
2	541405.84	2220040.23	34.92	177°59'53"
3	541370.94	2220041.45	28.62	267°22'36"
4	541369.63	2220012.86	5.03	357°15'46"
5	541374.65	2220012.62	29.91	358°10'46"
1	541404.54	2220011.67		

**Условные обозначения:**

-  Граница участков, учтенных в ГКН;
-  Граница образуемого земельного участка;
-  Объекты капитального строительства;
-  Граница кадастрового квартала;
-  Земли общего пользования (улицы, проезды).

