

# Утверждена

(наименование документа об утверждении, включая наименования

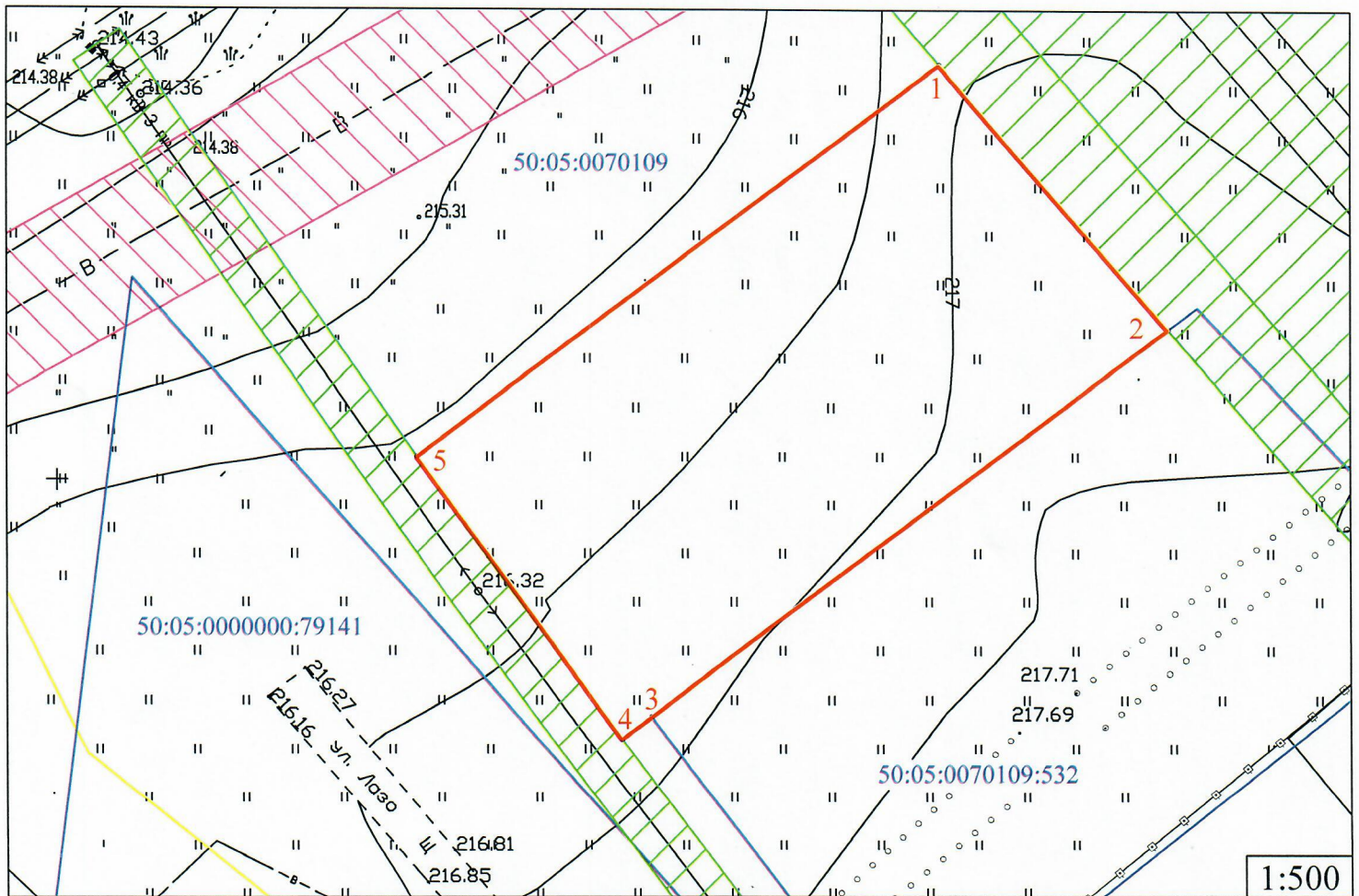
органов государственной власти или органов местного

самоуправления, принявших решение об утверждении схемы или

подписавших соглашение о перераспределении земельных участков)






от \_\_\_\_\_ № \_\_\_\_\_

## Схема расположения земельного участка на кадастровом плане (кадастровой карте) территории кадастрового квартала № 50:05:0070109



### Условные обозначения

### Каталог координат

-  границы испрашиваемого участка S=1200 кв.м.
-  границы участков учтенных в ГКН
-  границы кадастрового квартала
-  охранные зоны объектов электросетевого хозяйства
-  охранный зона магистрального водопровода

№ п/п	X	Y
1	532679.84	2230763.29
2	532660.84	2230779.68
3	532633.02	2230742.60
4	532631.43	2230740.48
5	532651.71	2230725.80