











наименование документа об утверждении, включая постановления  
 органов государственной власти или органов местного  
 самоуправления, принявших решение об утверждении схемы или  
 подписавших соглашение о перераспределении земельных участков  
 от \_\_\_\_\_ № \_\_\_\_\_

Схема расположения многоконтурного земельного участка на кадастровом плане  
 (кадастровой карте) территории кадастрового квартала № 50:05:0040510

Местоположение: Московская область, Сергиево-Посадский муниципальный район, сельское  
 поселение Васильевское, в районе д. Васьково



Условные обозначения:

-  -граница образуемого земельного участка
-  -границы объектов недвижимости, учтённых в ЕГРН
-  -границы кадастровых кварталов
-  -граница охранной зоны ВЛ-10кВ линия 551
-  -граница береговой линии ручья
-  -характерная точка границы испрашиваемого земельного участка
-  :ЗУ1(2) -обозначение контура образуемого земельного участка
-  50:05:0040510 -кадастровый номер кадастрового квартала
-  50:05:0000000:79105 -кадастровый номер объекта недвижимости, учтённого в ЕГРН
-  50.05.2.230 -кадастровый номер ЗОУИТ

Геодезические данные испрашиваемого  
 земельного участка:

Система координат МСК-50					
Названия точек	КОординАТЫ		Названия точек	КОординАТЫ	
	X	Y		X	Y
:ЗУ1(1)			:ЗУ1(2)		
1	526172,39	2209403,13	11	525873,58	2209580,65
2	526177,27	2209424,25	12	525881,39	2209610,45
3	526184,86	2209452,04	13	525863,68	2209692,85
4	526190,52	2209482,29	14	525777,45	2209725,54
5	526192,43	2209530,69	15	525621,01	2209788,91
6	526195,76	2209546,36	16	525617,52	2209741,47
7	526157,77	2209565,81	17	525561,82	2209752,48
8	526090,62	2209598,80	18	525529,45	2209686,24
9	526034,31	2209625,81	Площадь 66674 кв.м		
10	525956,31	2209495,58			