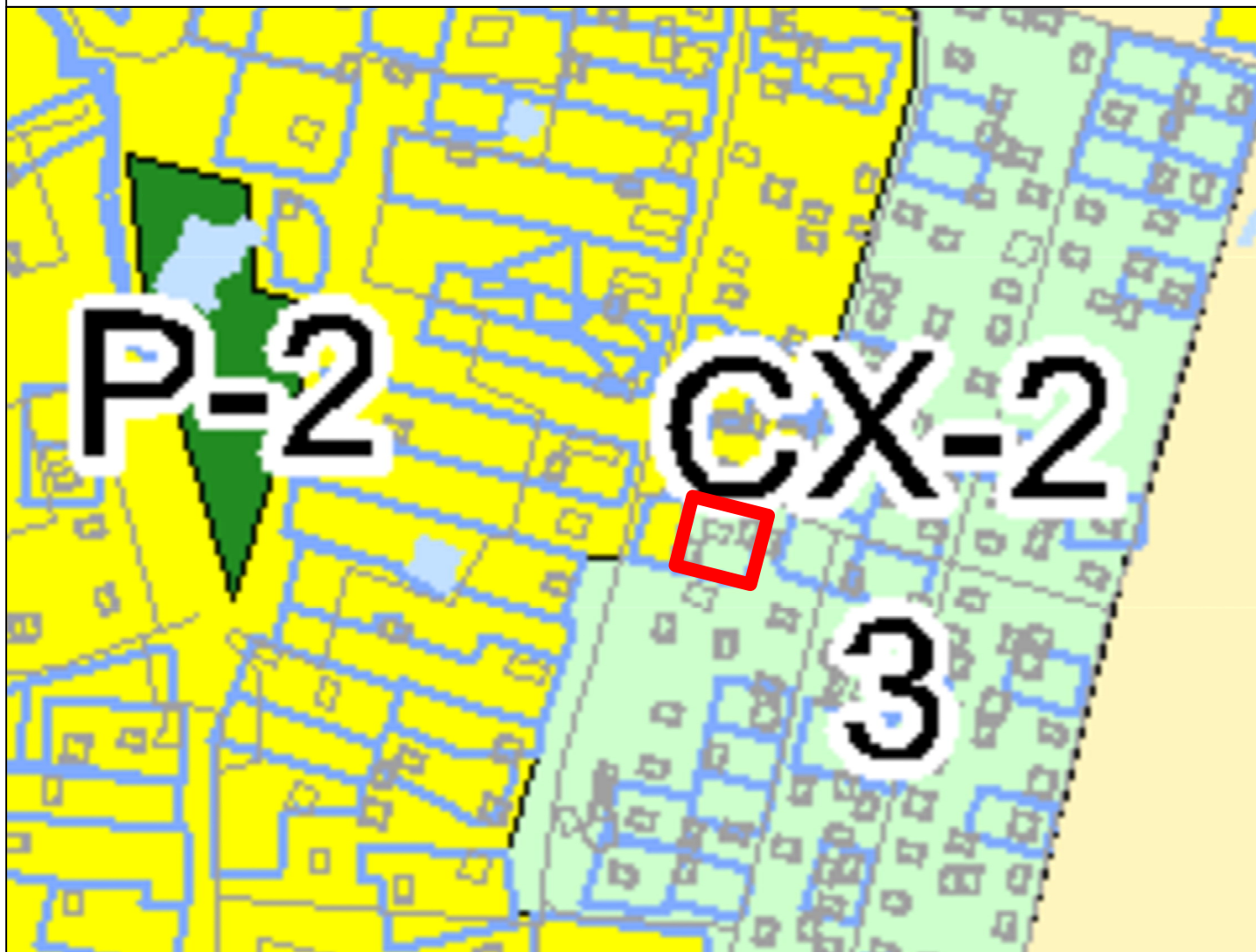






Фрагмент правил землепользования и застройки территории (части территории) сельского поселения Васильевское, утвержденных Решением Совета депутатов Сергиево-Посадского муниципального района Московской области от 28.12.2017 № 34/07-МЗ
 Московская область, Сергиево-Посадский муниципальный район, сельское поселение Васильевское, в районе д. Житниково, СНТ "Восход", уч. № 88












Условные обозначения:

 земельный участок 50:05:0040107:4




Границы








-  Городских, сельских поселений
-  Земельных участков (по данным ЕГРН)
-  Территориальных зон

Территориальные зоны

-  Ж-1 Зона многоквартирной жилой застройки
-  Ж-2 Зона застройки индивидуальными и жилыми домами
-  О-1 Многофункциональная общественно-деловая зона
-  О-2 Зона специализированной общественной застройки
-  О-3 Зона объектов физической культуры и массового спорта
-  О-4 Зона объектов отдыха и туризма
-  П Производственная зона
-  К Коммунальная зона
-  Т Зона транспортной инфраструктуры

Территории

-  Земель, покрытых поверхностными водами
-  Леса
-  Двойного учета

-  Р-1 Зона парков
-  Р-2 Природно-рекреационная зона
-  СП-1 Зона мест погребения
-  СХ-1 Зона сельскохозяйственных угодий
-  СХ-2 Зона, предназначенная для ведения садоводства и дачного хозяйства
-  СХ-3 Зона сельскохозяйственного производства
-  СХ-3-1 Зона сельскохозяйственного производства и садоводства

СХ-2
3
Виды территориальных зон
Предельное количество этажей

Начальник управления
градостроительной деятельности

А.Н. Аверяскин