

Утверждена

наименование документа об утверждении, включая постановления  
органов государственной власти или органов местного  
самоуправления, принявших решение об утверждении схемы или  
подписавших соглашение о перераспределении земельных участков  
от \_\_\_\_\_ № \_\_\_\_\_









### Схема расположения земельного участка на кадастровом плане (кадастровой карте) территории кадастровых кварталов N 50:05:0130203, 50:05:0130303

Местоположение: Российская Федерация, Московская область, Сергиево-Посадский муниципальный район, сельское поселение Березняковское, в районе д. Гальнево



Масштаб 1: 2000

#### Условные обозначения

-  - границы кадастровых кварталов
-  - граница испрашиваемого земельного участка
-  - границы объектов недвижимости, учтенных в ЕГРН
-  - границы охранной зоны ВЛ-6кВ л.588 площадью 3934 м<sup>2</sup>
-  - кадастровый номер объекта недвижимости, учтенного в ЕГРН
-  - характерная точка границы земельного участка
-  - кадастровый номер кадастрового квартала
-  - кадастровый номер зоны с особыми условиями использования территорий

#### Геодезические данные испрашиваемого земельного участка

Система координат МСК-50		
Названия точек	КООРДИНАТЫ	
	X	Y
1	536810,11	2242287,48
2	536810,67	2242304,94
3	536815,24	2242351,93
4	536814,26	2242359,98
5	536821,27	2242394,79
6	536829,96	2242437,97
7	536831,93	2242447,80
8	536839,52	2242485,53
9	536780,12	2242491,53
10	536663,97	2242507,13
11	536575,28	2242515,04
12	536546,08	2242359,98
13	536557,37	2242292,73
14	536700,07	2242288,11
15	536750,25	2242298,08
16	536786,56	2242299,92
Площадь 55515 кв.м		