

## Утверждена

(наименование документа об утверждении, включая наименования органов государственной власти или

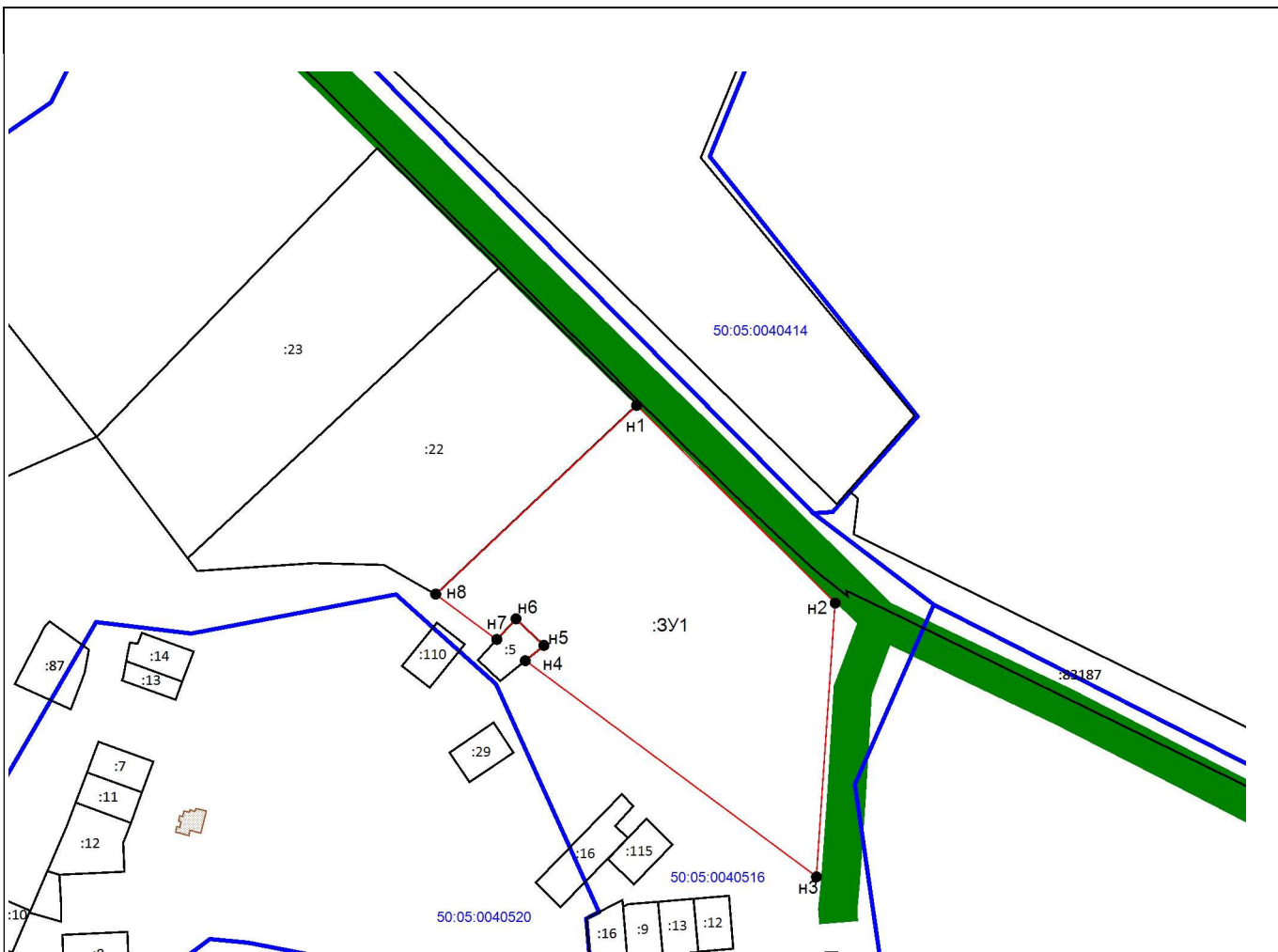
органов местного самоуправления, принявших решение об утверждении схемы или

подписавших соглашение о перераспределении земельных участков)

от \_\_\_\_\_ № \_\_\_\_\_



### Схема расположения земельного участка или земельных участков на кадастровом плане территории

<b>Площадь земельного участка</b>		29 255 м <sup>2</sup>	
<b>Обозначение характерных точек границ</b>	<b>Координаты, м</b>		
	<b>X</b>	<b>Y</b>	
<b>1</b>	<b>2</b>	<b>3</b>	
н1	523 623,63	2 211 634,38	
н2	523 512,39	2 211 746,05	
н3	523 358,24	2 211 735,53	
н4	523 479,94	2 211 571,78	
н5	523 488,53	2 211 582,24	
н6	523 503,48	2 211 566,53	
н7	523 491,89	2 211 555,71	
н8	523 517,40	2 211 521,39	
н1	523 623,63	2 211 634,38	



Масштаб 1:4 000

**Условные обозначения:**

-  - существующая часть границы, имеющиеся в ЕГРН сведения о которой достаточны для определения ее местоположения
-  - вновь образованная часть границы, сведения о которой достаточны для определения ее местоположения
-  - граница кадастрового квартала
-  - Охранная зона ВЛ 6 кВ л.549
-  - Объект капитального строительства, здания и сооружения, сведения которые содержатся в ЕГРН
- Н1**  - характерная поворотная точка границы, сведения о которой не содержатся в ЕГРН
- :50** - кадастровый номер земельного участка
- :3У1** - обозначения образуемого земельного участка
- 50:05:0040516** - номер кадастрового квартала
- 50:05:0040414** - номер кадастрового квартала
- 50:05:0040520** - номер кадастрового квартала