

*Приложение к заявлению
табл. № 14. от 14.10.19 №34-177*

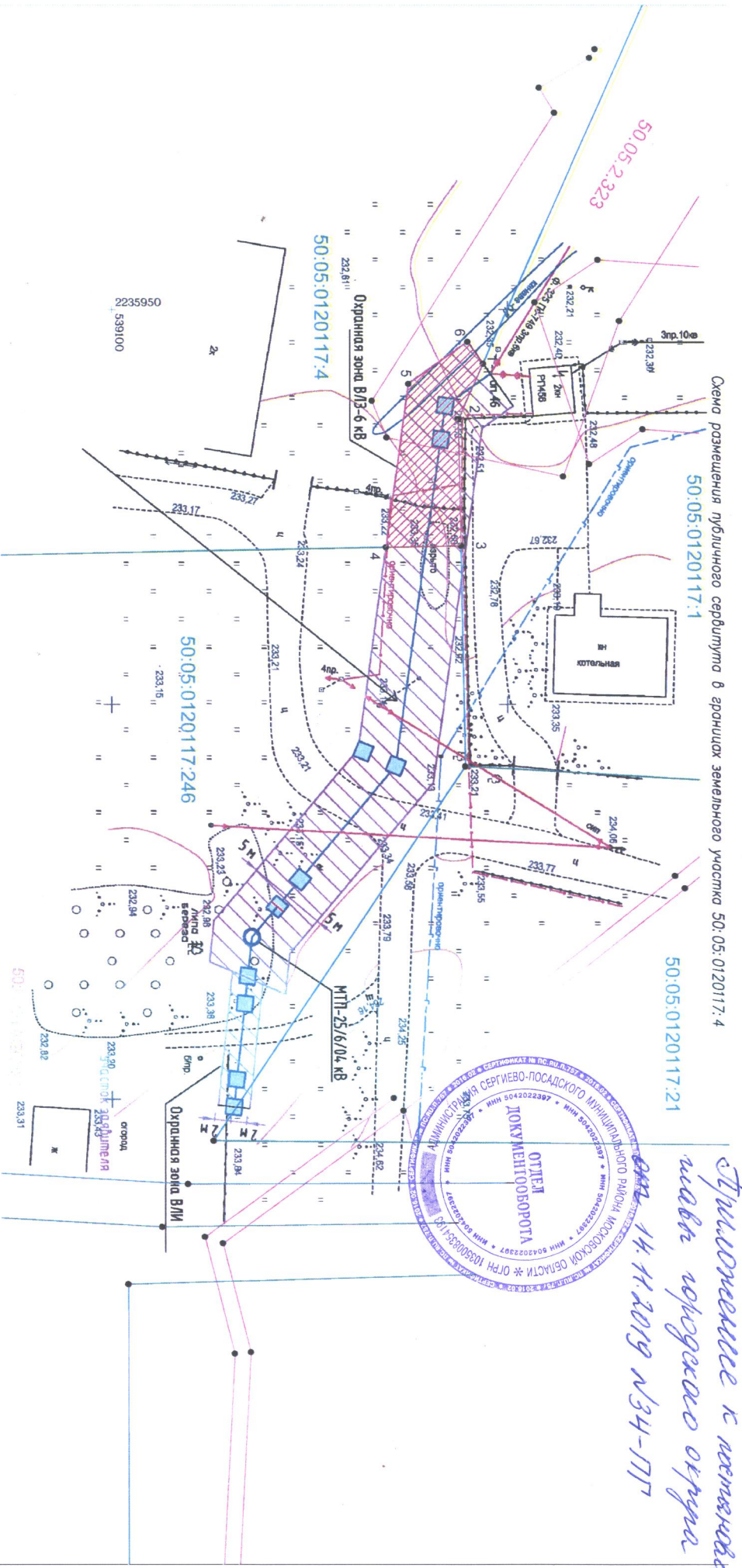






Схема размещения приближенного сервитута в границах земельного участка 50:05:0120117:4

Каталог координат

Площадь земельного участка		192 м2	
Обозначение	Координаты МСК-50	X (Север), м	Y (Восток), м
Характерные точки границ			
1	539146.89	2235966.86	
2	539143.77	2235963.88	
3	539144.09	2235979.88	
4	539134.61	2235960.07	
5	539137.47	2235966.41	
6	539144.93	2235964.09	
1	539146.89	2235966.86	

-  Условные обозначения
-  границы ЗУ по сведениям ЕГРН
-  границы ЗОУИТ по сведениям ЕГРН
-  Испрашиваемый ЗУ и его точки

Охранная зона ВЛЗ-6 кв и ВЛН 192 кв. м

Синим цветом обозначена проектируемые ВЛЗ-6 кв и ВЛН-0,4 кв
Красным цветом обозначены существующие сети

Изн.	Кодич.	Лист	№ док.	Удоб.	Дата	Исполнитель	Содержание	Лист	Листов
Разработчик	Горелов	1	1	1	1	Смолинский	МТП-6/0,4 кв, ВЛЗ-6 кв от ф. 325	1	1
Проверил	Федяев	1	1	1	1	Смолинский	ЛС-749 "Смолко" ВЛН 0,38 кв ф. 1 МТП-6/0,4 кв по трассе РЧ-0,4 кв - граница участка	Р	4
Умб.	Орлов						ВЛЗ-6 кв, ВЛН-0,4 кв, План с сетями М 1:500 (начало)		000 "Тольфстрич" 2. Москва

918045/18-ЭС