

УТВЕРЖДЕНО  
Постановлением Главы  
Сергиево-Посадского городского округа  
от \_\_\_\_\_ № \_\_\_\_\_

**ОПИСАНИЕ МЕСТОПОЛОЖЕНИЯ ГРАНИЦ**

*Зона публичного сервитута объекта "Газораспределительная сеть рабочего поселка Скоропусковский,  
кадастровый номер 50:05:0120146:161"*

(наименование объекта, местоположение границ которого описано (далее - объект))

**Раздел 1**

<b>Сведения об объекте</b>		
<b>№ п/п</b>	<b>Характеристики объекта</b>	<b>Описание характеристик</b>
<b>1</b>	<b>2</b>	<b>3</b>
1	Местоположение объекта	Московская область, г.о. Сергиево-Посадский, рп Скоропусковский
2	Площадь объекта ± величина погрешности определения площади (P ± ΔP)	539 м <sup>2</sup> ± 8 м <sup>2</sup>
3	Иные характеристики объекта	Вид объекта реестра границ: Зона с особыми условиями использования территории Содержание ограничений использования объектов недвижимости в пределах зоны или территории: Публичный сервитут, для целей размещения линейных объектов системы газоснабжения, их неотъемлемых технологических частей. Срок установления 49 лет.

**Раздел 2**

**Сведения о местоположении границ объекта**

<b>1. Система координат</b> МСК-50, зона 2					
<b>2. Сведения о характерных точках границ объекта</b>					
Обозначение характерных точек границ	Координаты, м		Метод определения координат характерной точки	Средняя квадратическая погрешность положения характерной точки (M <sub>t</sub> ), м	Описание обозначения точки на местности (при наличии)
	X	Y			
1	2	3	4	5	6
1	536 613,29	2 229 009,74	Метод спутниковых геодезических измерений (определений)	0,10	—
2	536 621,61	2 228 961,18		0,10	
3	536 623,14	2 228 952,27		0,10	
4	536 631,01	2 228 953,99		0,10	
5	536 630,15	2 228 957,90		0,10	
6	536 626,37	2 228 957,07		0,10	
7	536 625,55	2 228 961,85		0,10	
8	536 617,87	2 229 006,66		0,10	
9	536 688,92	2 229 022,45		0,10	
10	536 688,06	2 229 026,35		0,10	
1	536 613,29	2 229 009,74		0,10	
<b>3. Сведения о характерных точках части (частей) границы объекта</b>					
1	2	3	4	5	6
—	—	—	—	—	—







Раздел 4  
План границ объекта



Масштаб 1:1 000

Используемые условные знаки и обозначения:

-  7 - характерная точка границы зоны
-  - граница зоны
-  - граница земельного участка по сведениям ЕГРН
-  50:05:0060203 - номер кадастрового квартала

Подпись \_\_\_\_\_ Дата « 11 » декабря 20 19 г.

Место для оттиска печати (при наличии) лица, составившего описание местоположения границ объекта

