

ОПИСАНИЕ МЕСТОПОЛОЖЕНИЯ ГРАНИЦ

Зона публичного сервитута объекта "Газораспределительная сеть с. Шеметово", кадастровый номер
50:05:0020502:5

(наименование объекта, местоположение границ которого описано (далее - объект))

Раздел 1

Сведения об объекте

№ п/п	Характеристики объекта	Описание характеристик
1	2	3
1	Местоположение объекта	Московская область, Сергиево-Посадский городской округ, с Шеметово
2	Площадь объекта ± величина погрешности определения площади (P ± ΔP)	10 371 м ² ± 36 м ²
3	Иные характеристики объекта	Вид объекта реестра границ: Зона с особыми условиями использования территории Содержание ограничений использования объектов недвижимости в пределах зоны или территории: Публичный сервитут, для целей размещения линейных объектов системы газоснабжения, их неотъемлемых технологических частей. Срок установления 49 лет.

Раздел 2

Сведения о местоположении границ объекта

1. Система координат МСК 50, зона 2					
2. Сведения о характерных точках границ объекта					
Обозначение характерных точек границ	Координаты, м		Метод определения координат характерной точки	Средняя квадратическая погрешность положения характерной точки (Mt), м	Описание обозначения точки на местности (при наличии)
	X	Y			
1	2	3	4	5	6
№ п/п контура: 1					
1	553 354,90	2 226 097,83	Аналитический метод	0,10	—
2	553 368,27	2 226 112,93		0,10	
3	553 384,98	2 226 119,89		0,10	
4	553 413,96	2 226 113,77		0,10	
5	553 443,56	2 226 106,77		0,10	
6	553 460,98	2 226 099,99		0,10	
7	553 509,24	2 226 107,40		0,10	
8	553 508,75	2 226 109,22		0,10	
9	553 640,05	2 226 126,43		0,10	
10	553 644,43	2 226 098,01		0,10	
11	553 694,79	2 226 105,76		0,10	
12	553 694,64	2 226 106,73		0,10	
13	553 698,59	2 226 107,34		0,10	
14	553 698,74	2 226 106,37		0,10	
15	553 718,67	2 226 109,44		0,10	
16	553 718,38	2 226 111,29		0,10	
17	553 722,33	2 226 111,90		0,10	
18	553 722,62	2 226 110,05		0,10	
19	553 741,12	2 226 112,89		0,10	
20	553 740,91	2 226 114,26		0,10	
21	553 744,86	2 226 114,87		0,10	
22	553 745,07	2 226 113,50		0,10	
23	553 769,45	2 226 117,25		0,10	
24	553 792,54	2 226 142,35		0,10	
25	553 804,15	2 226 164,42		0,10	
26	553 813,88	2 226 159,30		0,10	
27	553 812,01	2 226 155,76		0,10	
28	553 805,82	2 226 159,02		0,10	
29	553 796,69	2 226 141,66		0,10	
30	553 802,32	2 226 137,56		0,10	
31	553 800,51	2 226 133,90		0,10	
32	553 794,35	2 226 138,41		0,10	
33	553 771,45	2 226 113,51		0,10	
34	553 641,08	2 226 093,45		0,10	
35	553 636,70	2 226 121,96		0,10	
36	553 513,79	2 226 105,84		0,10	
37	553 584,71	2 225 838,83		0,10	
38	553 673,53	2 225 849,50		0,10	
39	553 675,46	2 225 855,73		0,10	
40	553 683,01	2 225 857,74		0,10	
41	553 679,20	2 225 875,53		0,10	
42	553 683,22	2 225 876,18		0,10	
43	553 686,88	2 225 858,77		0,10	
44	553 688,33	2 225 859,16		0,10	
45	553 689,36	2 225 855,29		0,10	
46	553 678,62	2 225 852,43		0,10	

Раздел 2

Сведения о местоположении границ объекта

1	2	3	4	5	6
47	553 676,59	2 225 845,84	Аналитический метод	0,10	—
48	553 666,54	2 225 844,63		0,10	
49	553 672,16	2 225 825,50		0,10	
50	553 688,69	2 225 759,70		0,10	
51	553 690,29	2 225 751,21		0,10	
52	553 755,57	2 225 768,12		0,10	
53	553 757,73	2 225 759,79		0,10	
54	553 753,86	2 225 758,79		0,10	
55	553 752,70	2 225 763,24		0,10	
56	553 735,20	2 225 758,71		0,10	
57	553 736,26	2 225 754,59		0,10	
58	553 732,39	2 225 753,58		0,10	
59	553 731,32	2 225 757,71		0,10	
60	553 714,08	2 225 753,24		0,10	
61	553 715,03	2 225 749,58		0,10	
62	553 711,15	2 225 748,58		0,10	
63	553 710,21	2 225 752,24		0,10	
64	553 691,03	2 225 747,27		0,10	
65	553 694,45	2 225 729,06		0,10	
66	553 707,45	2 225 654,32		0,10	
67	553 711,50	2 225 633,34		0,10	
68	553 712,16	2 225 624,99		0,10	
69	553 712,23	2 225 620,59		0,10	
70	553 732,62	2 225 625,13		0,10	
71	553 732,49	2 225 625,73		0,10	
72	553 736,39	2 225 626,60		0,10	
73	553 736,53	2 225 626,00		0,10	
74	553 747,82	2 225 628,51		0,10	
75	553 747,69	2 225 629,09		0,10	
76	553 751,60	2 225 629,96		0,10	
77	553 751,72	2 225 629,38		0,10	
78	553 763,28	2 225 631,96		0,10	
79	553 763,19	2 225 632,36		0,10	
80	553 767,10	2 225 633,23		0,10	
81	553 767,19	2 225 632,83		0,10	
82	553 778,60	2 225 635,37		0,10	
83	553 778,53	2 225 635,68		0,10	
84	553 782,44	2 225 636,55		0,10	
85	553 782,50	2 225 636,24		0,10	
86	553 800,62	2 225 640,27		0,10	
87	553 801,49	2 225 636,37		0,10	
88	553 798,28	2 225 635,65		0,10	
89	553 799,75	2 225 629,05		0,10	
90	553 834,65	2 225 626,57		0,10	
91	553 832,29	2 225 655,20		0,10	
92	553 855,98	2 225 661,32		0,10	
93	553 854,27	2 225 668,95		0,10	
94	553 850,83	2 225 668,18		0,10	
95	553 849,96	2 225 672,08		0,10	
96	553 853,39	2 225 672,85		0,10	
97	553 850,73	2 225 684,66		0,10	
98	553 847,04	2 225 683,83		0,10	
99	553 846,16	2 225 687,73		0,10	
100	553 849,85	2 225 688,56		0,10	
101	553 847,21	2 225 700,32		0,10	

Раздел 2

Сведения о местоположении границ объекта

1	2	3	4	5	6
102	553 843,35	2 225 699,46	Аналитический метод	0,10	—
103	553 842,47	2 225 703,36		0,10	
104	553 846,33	2 225 704,23		0,10	
105	553 843,72	2 225 715,84		0,10	
106	553 839,06	2 225 714,79		0,10	
107	553 838,18	2 225 718,69		0,10	
108	553 846,74	2 225 720,62		0,10	
109	553 860,74	2 225 658,41		0,10	
110	553 836,56	2 225 652,17		0,10	
111	553 839,02	2 225 622,25		0,10	
112	553 812,59	2 225 624,13		0,10	
113	553 827,64	2 225 540,74		0,10	
114	553 845,77	2 225 498,25		0,10	
115	553 835,92	2 225 495,07		0,10	
116	553 843,01	2 225 449,14		0,10	
117	553 923,27	2 225 467,63		0,10	
118	553 919,22	2 225 483,74		0,10	
119	553 911,83	2 225 481,88		0,10	
120	553 910,86	2 225 485,76		0,10	
121	553 918,24	2 225 487,62		0,10	
122	553 915,51	2 225 498,48		0,10	
123	553 908,25	2 225 496,65		0,10	
124	553 907,27	2 225 500,53		0,10	
125	553 918,41	2 225 503,34		0,10	
126	553 931,40	2 225 451,71		0,10	
127	553 963,00	2 225 458,45		0,10	
128	553 963,03	2 225 458,34		0,10	
129	553 974,61	2 225 460,77		0,10	
130	553 959,28	2 225 531,04		0,10	
131	553 960,88	2 225 531,49		0,10	
132	553 960,13	2 225 534,15		0,10	
133	553 963,98	2 225 535,24		0,10	
134	553 964,73	2 225 532,57		0,10	
135	553 974,24	2 225 535,24		0,10	
136	553 973,53	2 225 537,76		0,10	
137	553 977,39	2 225 538,84		0,10	
138	553 978,09	2 225 536,32	0,10		
139	553 990,12	2 225 539,69	0,10		
140	553 989,47	2 225 542,02	0,10		
141	553 993,32	2 225 543,10	0,10		
142	553 995,05	2 225 536,92	0,10		
143	553 963,99	2 225 528,21	0,10		
144	553 965,91	2 225 519,41	0,10		
145	553 972,30	2 225 520,81	0,10		
146	553 973,15	2 225 516,90	0,10		
147	553 966,76	2 225 515,50	0,10		
148	553 970,88	2 225 496,62	0,10		
149	553 977,68	2 225 498,11	0,10		
150	553 978,53	2 225 494,20	0,10		
151	553 971,74	2 225 492,72	0,10		
152	553 979,38	2 225 457,68	0,10		
153	553 928,46	2 225 447,01	0,10		
154	553 924,25	2 225 463,75	0,10		
155	553 839,71	2 225 444,27	0,10		
156	553 831,45	2 225 497,82	0,10		

Раздел 2

Сведения о местоположении границ объекта

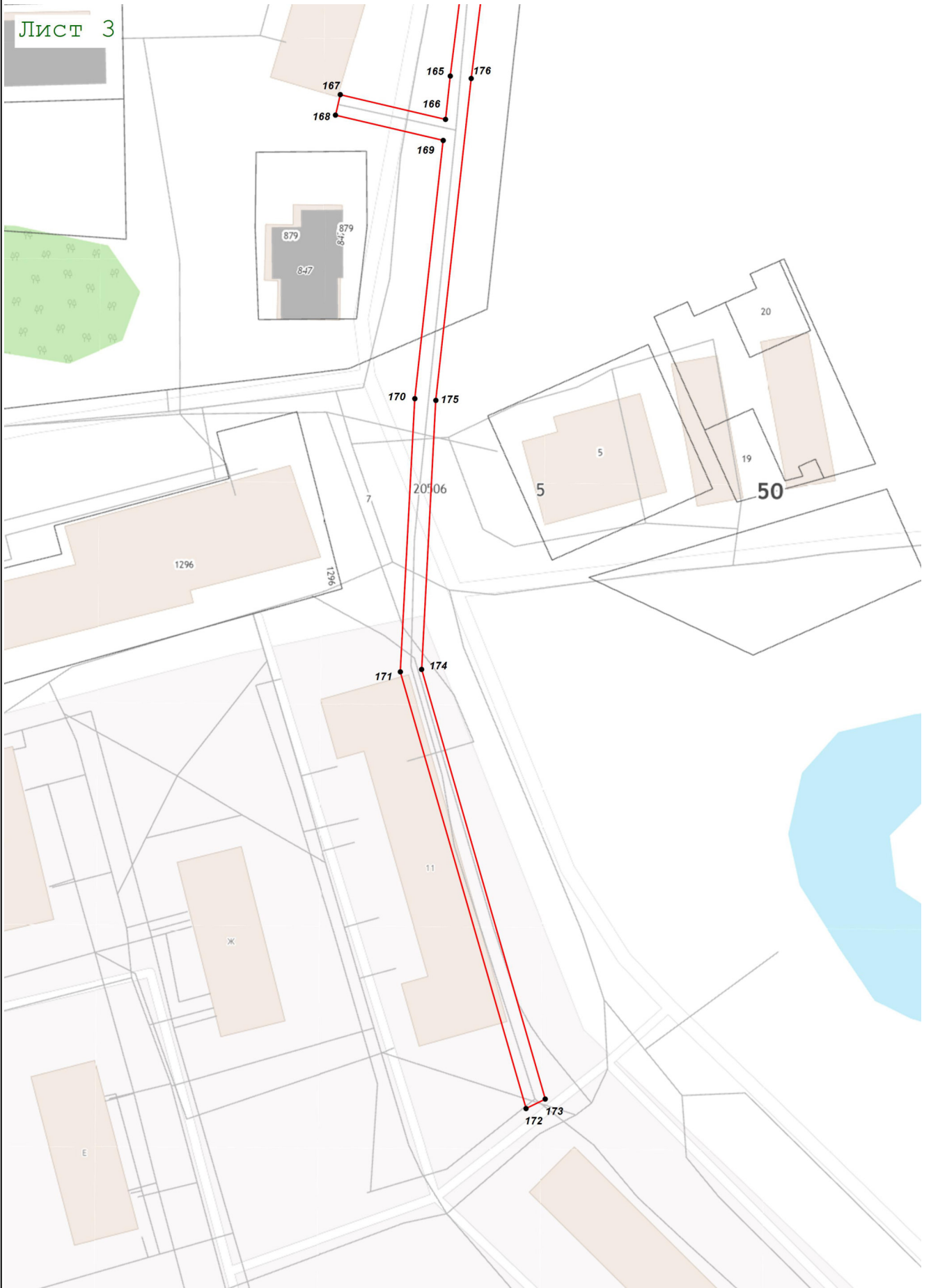
1	2	3	4	5	6
157	553 840,37	2 225 500,71	Аналитический метод	0,10	—
158	553 823,79	2 225 539,59		0,10	
159	553 808,47	2 225 624,42		0,10	
160	553 796,49	2 225 625,27		0,10	
161	553 794,37	2 225 634,78		0,10	
162	553 712,29	2 225 616,50		0,10	
163	553 712,87	2 225 577,72		0,10	
164	553 651,53	2 225 575,30		0,10	
165	553 571,66	2 225 565,40		0,10	
166	553 563,42	2 225 564,50		0,10	
167	553 568,13	2 225 544,53		0,10	
168	553 564,24	2 225 543,61		0,10	
169	553 559,42	2 225 564,06		0,10	
170	553 510,35	2 225 558,67		0,10	
171	553 458,43	2 225 555,93		0,10	
172	553 375,43	2 225 579,78		0,10	
173	553 377,23	2 225 583,41		0,10	
174	553 458,89	2 225 559,96		0,10	
175	553 510,02	2 225 562,66		0,10	
176	553 571,20	2 225 569,37		0,10	
177	553 651,21	2 225 579,29		0,10	
178	553 708,81	2 225 581,56		0,10	
179	553 708,17	2 225 624,81		0,10	
180	553 707,54	2 225 632,80		0,10	
181	553 703,35	2 225 654,53		0,10	
182	553 700,17	2 225 653,98		0,10	
183	553 699,49	2 225 657,92		0,10	
184	553 702,67	2 225 658,47		0,10	
185	553 699,56	2 225 676,36		0,10	
186	553 696,05	2 225 675,75		0,10	
187	553 695,37	2 225 679,69		0,10	
188	553 698,87	2 225 680,30		0,10	
189	553 695,80	2 225 697,97		0,10	
190	553 691,13	2 225 697,16	0,10		
191	553 690,45	2 225 701,10	0,10		
192	553 695,11	2 225 701,92	0,10		
193	553 690,52	2 225 728,34	0,10		
194	553 684,78	2 225 758,85	0,10		
195	553 684,29	2 225 760,83	0,10		
196	553 682,43	2 225 760,36	0,10		
197	553 681,46	2 225 764,24	0,10		
198	553 683,31	2 225 764,71	0,10		
199	553 678,78	2 225 782,74	0,10		
200	553 676,85	2 225 782,26	0,10		
201	553 675,88	2 225 786,14	0,10		
202	553 677,80	2 225 786,62	0,10		
203	553 673,41	2 225 804,12	0,10		
204	553 672,00	2 225 803,76	0,10		
205	553 671,03	2 225 807,64	0,10		
206	553 672,43	2 225 808,00	0,10		
207	553 668,30	2 225 824,45	0,10		
208	553 662,51	2 225 844,15	0,10		
209	553 581,73	2 225 834,44	0,10		
210	553 510,27	2 226 103,51	0,10		
211	553 460,53	2 226 095,87	0,10		

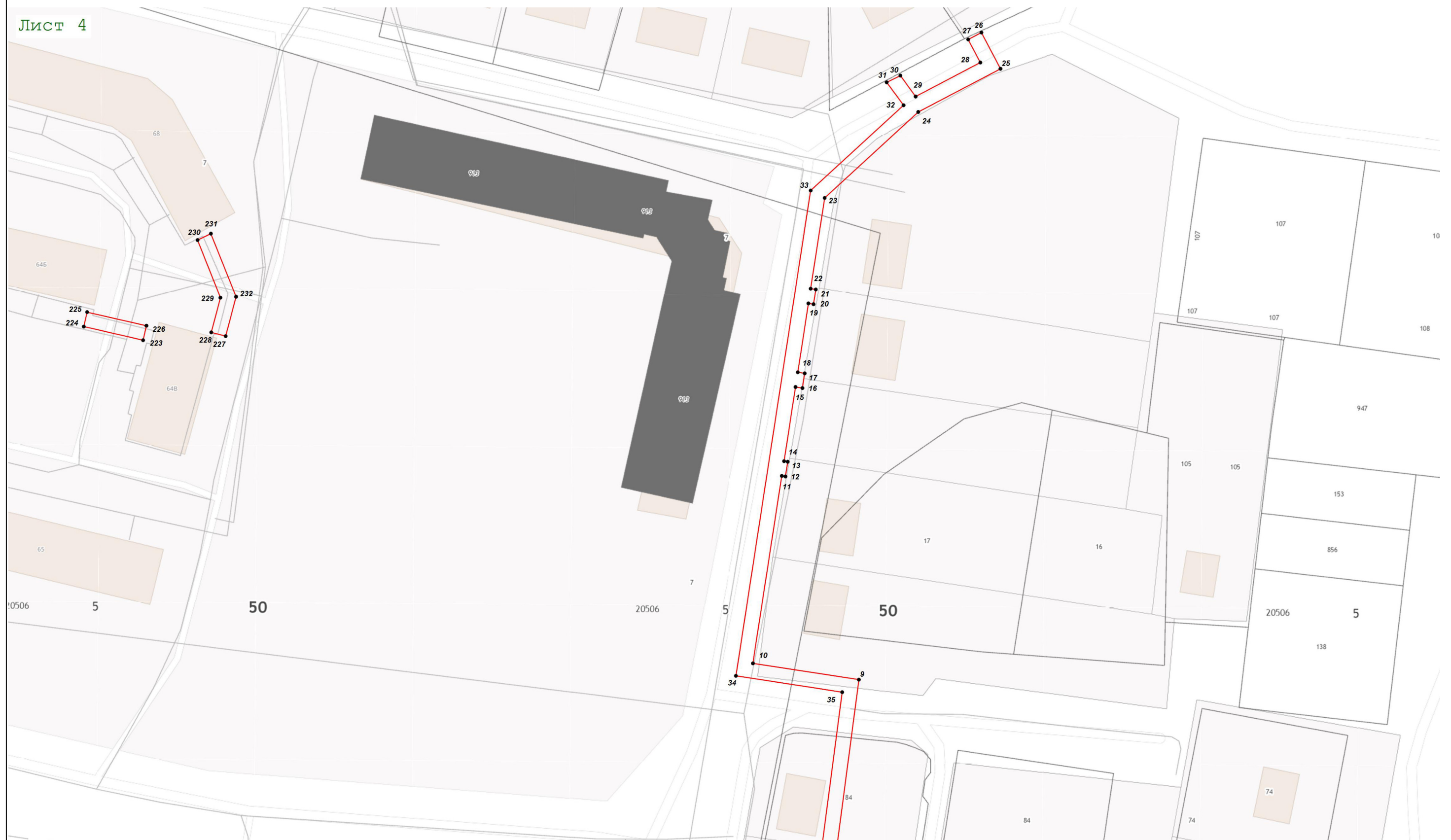


Масштаб 1:1 000



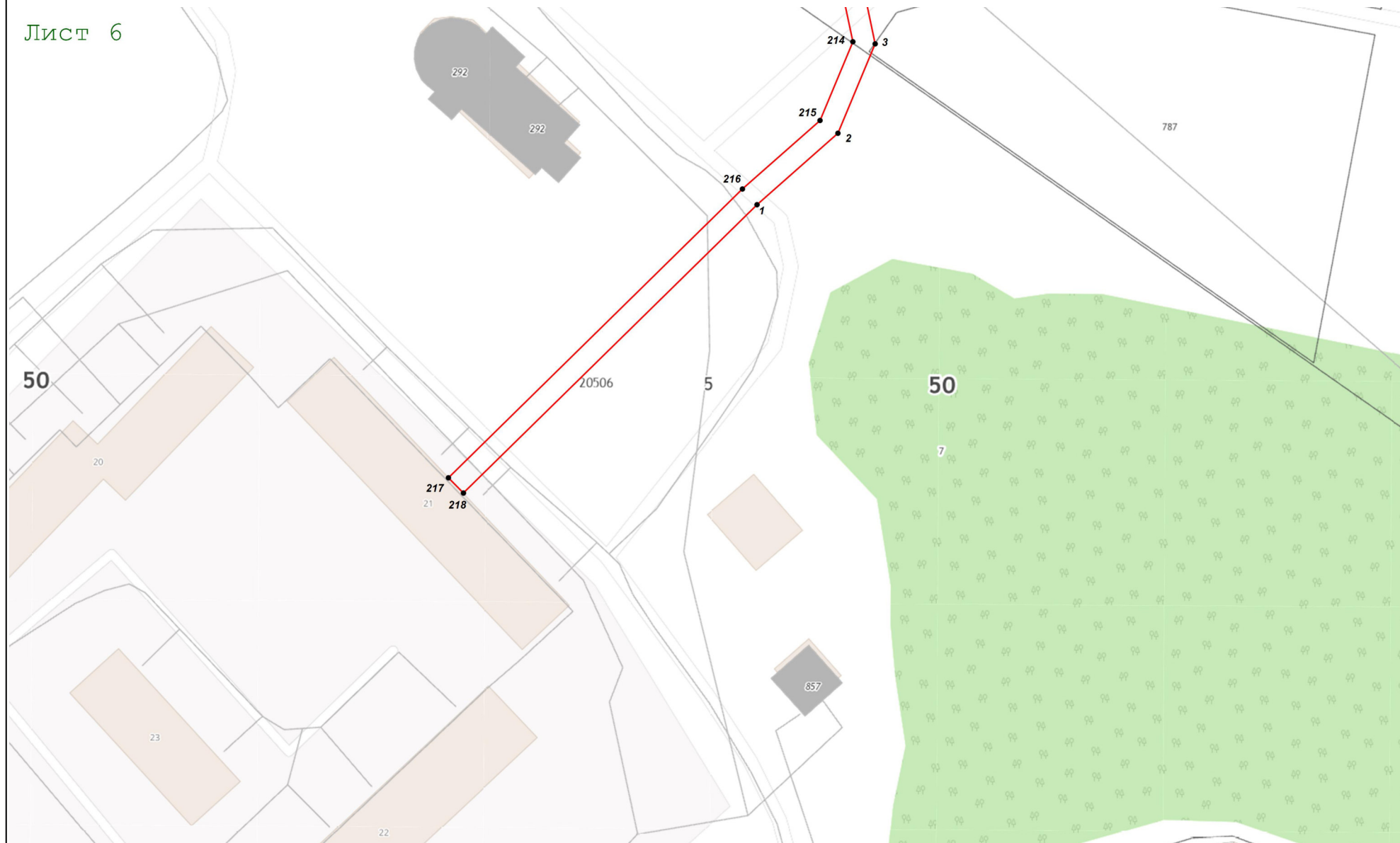
Масштаб 1:1 000







Масштаб 1:1 000



Масштаб 1:1 000