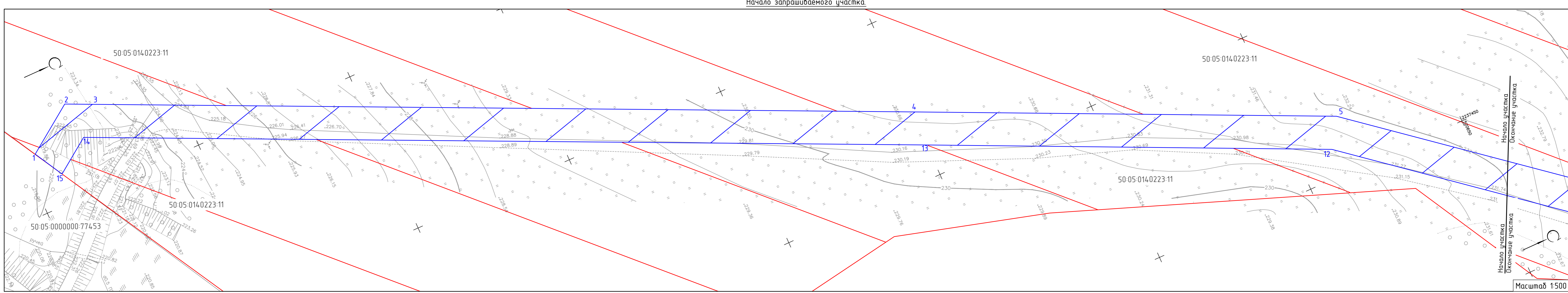
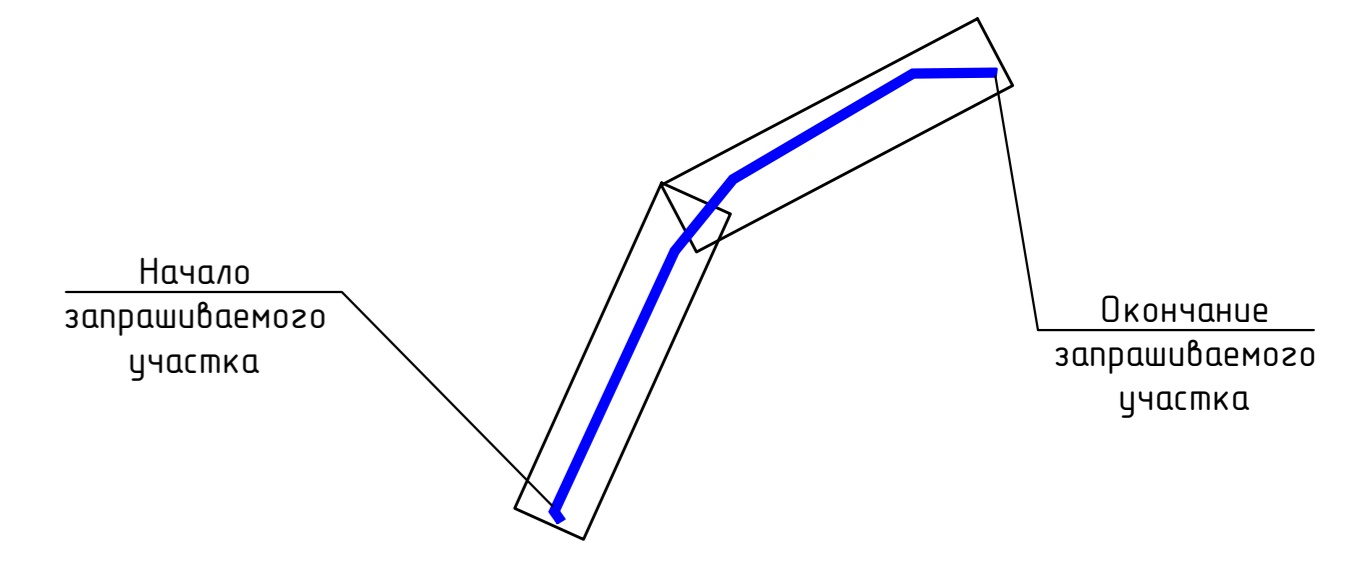
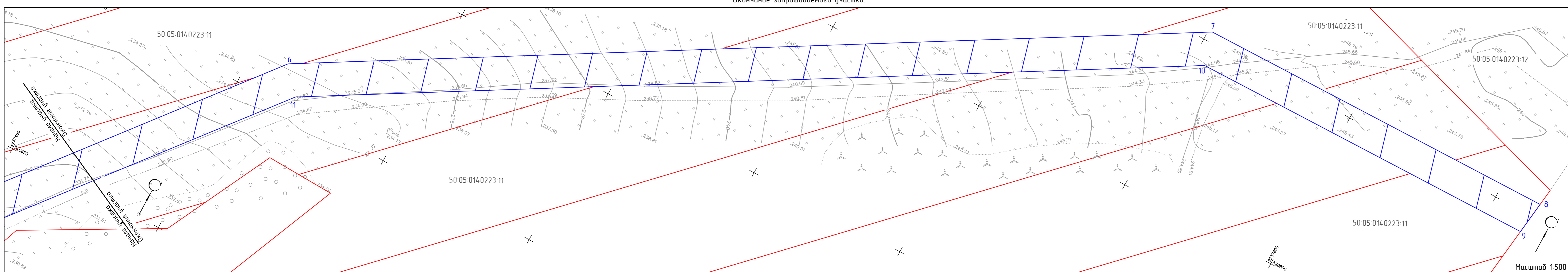


- УСЛОВНЫЕ ОБОЗНАЧЕНИЯ**
- 50:05:014:0223:11 – кадастровые номера земельных участков,
 - 2 – характерные точки границы запрашиваемого земельного участка,
 - граница участков прошедших государственную кадастровую учет,
 - запрашиваемый земельный участок,
 - земельный участок 50:05:014:0223:11.

План расположения участков изображенных в масштабе 1500



Каталог координат					
Номер точки	Координаты		Длина линии	Дирекционный угол	На точку
	X (Север)	Y (Восток)			
Участок №1 (9024 кв.м)					
1	520254.01	2237282.25	17.52	324° 45' 14"	2
2	520268.32	2237272.14	8.40	24° 48' 15"	3
3	520275.94	2237275.66	246.93	24° 49' 26"	4
4	520500.05	2237379.33	127.94	24° 52' 48"	5
5	520616.11	2237433.15	123.42	39° 1' 24"	6
6	520712.00	2237510.87	278.70	59° 35' 40"	7
7	520853.05	2237751.24	111.63	89° 19' 13"	8
8	520854.38	2237862.86	10.00	187° 25' 4"	9
9	520844.36	2237861.55	107.55	269° 19' 13"	10
10	520843.08	2237754.01	274.15	239° 35' 5"	11
11	520704.29	2237517.59	120.44	219° 3' 24"	12
12	520610.76	2237441.70	122.08	204° 55' 11"	13
13	520500.05	2237390.26	254.13	204° 48' 19"	14
14	520269.37	2237283.64	12.82	144° 45' 24"	15
15	520258.90	2237291.04	10.00	240° 52' 19"	1



Экспликация запрашиваемого земельного участка общей площадью -9024 кв.м

Участок №1	
от "1" точки до "15" точки	-проходит по кадастровому участку 50:05:014:0223:11. Земли сельскохозяйственного назначения
от "15" точки до "1" точки	-граничит с кадастровым участком 50:05:0000000:77453. Проходит по кадастровому участку 50:05:014:0223:11. Земли сельскохозяйственного назначения

Схема границ по территории земельного участка с кадастровым номером 50:05:014:0223:11					
ВЛЗ-10кВ ПАО «Россети Московский регион»					
Изм.	Кол. ч.	Лист	В. док.	Подп.	Дата
Пробирала	Бригадир	Аннотации			09.20
Разработал	Аннотации				09.20
Схема расположения земельного участка на кадастровом плане территории					Лист 1
Масштаб 1500					Лист 1
Система координат МСК-50					Лист 1