

ОПИСАНИЕ МЕСТОПОЛОЖЕНИЯ ГРАНИЦ

Публичного сервитута ЛЭП-35кВ от подстанции "Кунья" до подстанции
752а и подстанции собственных нужд ГАЭС,
кадастровый номер 50:05:0100134:3706

(наименование объекта, местоположение границ которого описано (далее - объект))

Раздел 1

Сведения об объекте

№ п/п	Характеристики объекта	Описание характеристик
1	2	3
1.	Местоположение объекта	Московская область, Сергиево-Посадский городской округ, р.п. Богородское
2.	Площадь объекта +/- величина погрешности определения площади (Р +/- Дельта Р)	33394 +/- 65 м ²
3.	Иные характеристики объекта	Публичный сервитут для целей размещения линейного объекта. Срок установления 48 лет 11 месяцев.

Раздел 2

Сведения о местоположении границ объекта

1. Система координат МСК-50, зона 2

2. Сведения о характерных точках границ объекта

Обозначение характерных точек границ	Координаты, м		Метод определения координат характерной точки	Средняя квадратическая погрешность положения характерной точки (Mt), м	Описание обозначения точки на местности (при наличии)
	X	Y			
1	2	3	4	5	6
-	-	-	-	-	

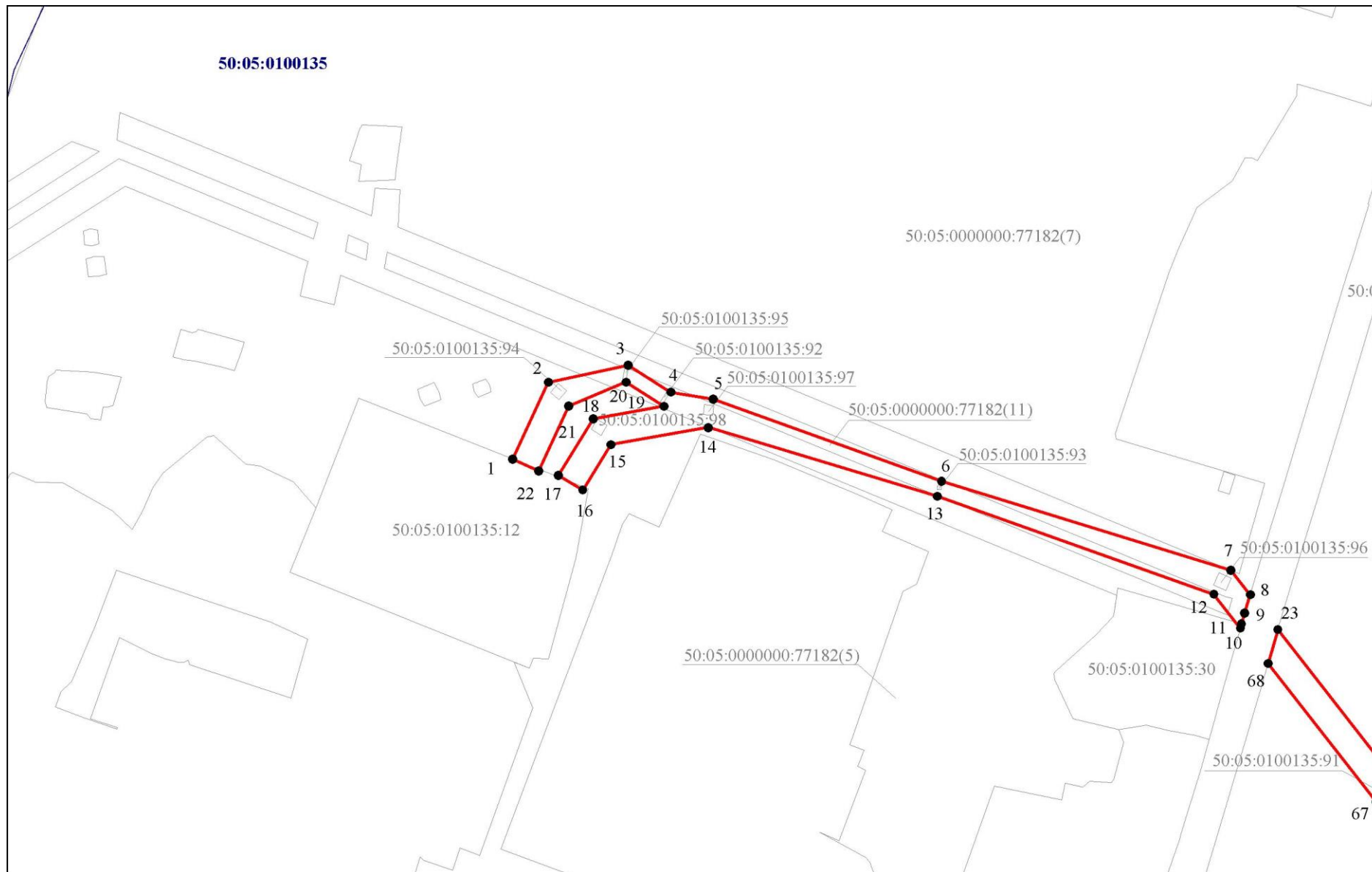
3. Сведения о характерных точках части (частей) границы объекта

Обозначение характерных точек части границы	Координаты, м		Метод определения координат характерной точки	Средняя квадратическая погрешность положения характерной точки (Mt), м	Описание обозначения точки на местности (при наличии)
	X	Y			
1	2	3	4	5	6
Часть 1					
1	550193.99	2230081.30	Аналитический метод	0.10	Закрепление отсутствует
2	550240.12	2230102.71	Аналитический метод	0.10	Закрепление отсутствует
3	550250.49	2230150.91	Аналитический метод	0.10	Закрепление отсутствует
4	550234.24	2230176.48	Аналитический метод	0.10	Закрепление отсутствует
5	550230.07	2230202.13	Аналитический метод	0.10	Закрепление отсутствует
6	550180.45	2230339.98	Аналитический метод	0.10	Закрепление отсутствует
7	550126.99	2230514.17	Аналитический метод	0.10	Закрепление отсутствует
8	550112.20	2230525.76	Аналитический метод	0.10	Закрепление отсутствует
9	550099.67	2230521.98	Аналитический метод	0.10	Закрепление отсутствует
10	550094.56	2230520.52	Аналитический метод	0.10	Закрепление отсутствует
11	550091.87	2230519.84	Аналитический метод	0.10	Закрепление отсутствует
12	550112.29	2230503.83	Аналитический метод	0.10	Закрепление отсутствует
13	550171.53	2230337.04	Аналитический метод	0.10	Закрепление отсутствует
14	550212.99	2230199.14	Аналитический метод	0.10	Закрепление отсутствует
15	550202.64	2230140.37	Аналитический метод	0.10	Закрепление отсутствует
16	550175.14	2230123.46	Аналитический метод	0.10	Закрепление отсутствует





3. Сведения о характерных точках части (частей) границы объекта					
Обозначение характерных точек части границы	Координаты, м		Метод определения координат характерной точки	Средняя квадратическая погрешность положения характерной точки (Mt), м	Описание обозначения точки на местности (при наличии)
	X	Y			
1	2	3	4	5	6
17	550184.14	2230108.80	Аналитический метод	0.10	Закрепление отсутствует
18	550218.24	2230129.77	Аналитический метод	0.10	Закрепление отсутствует
19	550225.74	2230172.33	Аналитический метод	0.10	Закрепление отсутствует
20	550240.25	2230149.49	Аналитический метод	0.10	Закрепление отсутствует
21	550225.86	2230115.05	Аналитический метод	0.10	Закрепление отсутствует
22	550186.75	2230096.90	Аналитический метод	0.10	Закрепление отсутствует
1	550193.99	2230081.30	Аналитический метод	0.10	Закрепление отсутствует
23	550090.99	2230542.39	Аналитический метод	0.10	Закрепление отсутствует
24	549996.53	2230616.43	Аналитический метод	0.10	Закрепление отсутствует
25	549895.94	2230664.80	Аналитический метод	0.10	Закрепление отсутствует
26	549867.56	2230678.44	Аналитический метод	0.10	Закрепление отсутствует
27	549843.78	2230689.88	Аналитический метод	0.10	Закрепление отсутствует
28	549863.84	2230799.65	Аналитический метод	0.10	Закрепление отсутствует
29	549865.06	2230828.94	Аналитический метод	0.10	Закрепление отсутствует
30	549869.90	2230854.06	Аналитический метод	0.10	Закрепление отсутствует
31	549882.28	2230900.50	Аналитический метод	0.10	Закрепление отсутствует
32	549889.23	2230938.55	Аналитический метод	0.10	Закрепление отсутствует
33	549943.84	2231192.89	Аналитический метод	0.10	Закрепление отсутствует
34	549990.52	2231291.70	Аналитический метод	0.10	Закрепление отсутствует
35	550007.88	2231328.44	Аналитический метод	0.10	Закрепление отсутствует
36	550038.04	2231392.28	Аналитический метод	0.10	Закрепление отсутствует
37	550057.49	2231429.49	Аналитический метод	0.10	Закрепление отсутствует
38	550063.06	2231440.13	Аналитический метод	0.10	Закрепление отсутствует
39	550125.97	2231560.46	Аналитический метод	0.10	Закрепление отсутствует
40	550086.57	2231621.87	Аналитический метод	0.10	Закрепление отсутствует

41	550080.77	2231630.90	Аналитический метод	0.10	Закрепление отсутствует
42	550009.74	2231741.60	Аналитический метод	0.10	Закрепление отсутствует
43	549953.96	2231773.67	Аналитический метод	0.10	Закрепление отсутствует
44	549901.17	2231804.03	Аналитический метод	0.10	Закрепление отсутствует
45	549843.32	2231838.81	Аналитический метод	0.10	Закрепление отсутствует
46	549785.48	2231873.59	Аналитический метод	0.10	Закрепление отсутствует
47	549745.85	2231899.84	Аналитический метод	0.10	Закрепление отсутствует
48	549706.22	2231926.10	Аналитический метод	0.10	Закрепление отсутствует
49	549693.62	2231940.98	Аналитический метод	0.10	Закрепление отсутствует
50	549680.50	2231929.86	Аналитический метод	0.10	Закрепление отсутствует
51	549694.92	2231912.84	Аналитический метод	0.10	Закрепление отсутствует
52	549780.63	2231865.60	Аналитический метод	0.10	Закрепление отсутствует
53	549896.27	2231796.01	Аналитический метод	0.10	Закрепление отсутствует
54	549997.64	2231728.61	Аналитический метод	0.10	Закрепление отсутствует
55	550075.82	2231606.77	Аналитический метод	0.10	Закрепление отсутствует
56	550081.50	2231597.92	Аналитический метод	0.10	Закрепление отсутствует
57	550106.23	2231559.38	Аналитический метод	0.10	Закрепление отсутствует
58	550052.15	2231444.37	Аналитический метод	0.10	Закрепление отсутствует
59	550043.18	2231425.30	Аналитический метод	0.10	Закрепление отсутствует
60	550029.62	2231396.46	Аналитический метод	0.10	Закрепление отсутствует
61	550020.32	2231378.44	Аналитический метод	0.10	Закрепление отсутствует
62	550006.51	2231351.70	Аналитический метод	0.10	Закрепление отсутствует
63	549927.42	2231198.47	Аналитический метод	0.10	Закрепление отсутствует
64	549880.01	2230940.39	Аналитический метод	0.10	Закрепление отсутствует
65	549824.32	2230680.16	Аналитический метод	0.10	Закрепление отсутствует
66	549867.01	2230659.63	Аналитический метод	0.10	Закрепление отсутствует
67	549987.39	2230601.73	Аналитический метод	0.10	Закрепление отсутствует
68	550070.65	2230536.47	Аналитический метод	0.10	Закрепление отсутствует
23	550090.99	2230542.39	Аналитический метод	0.10	Закрепление отсутствует

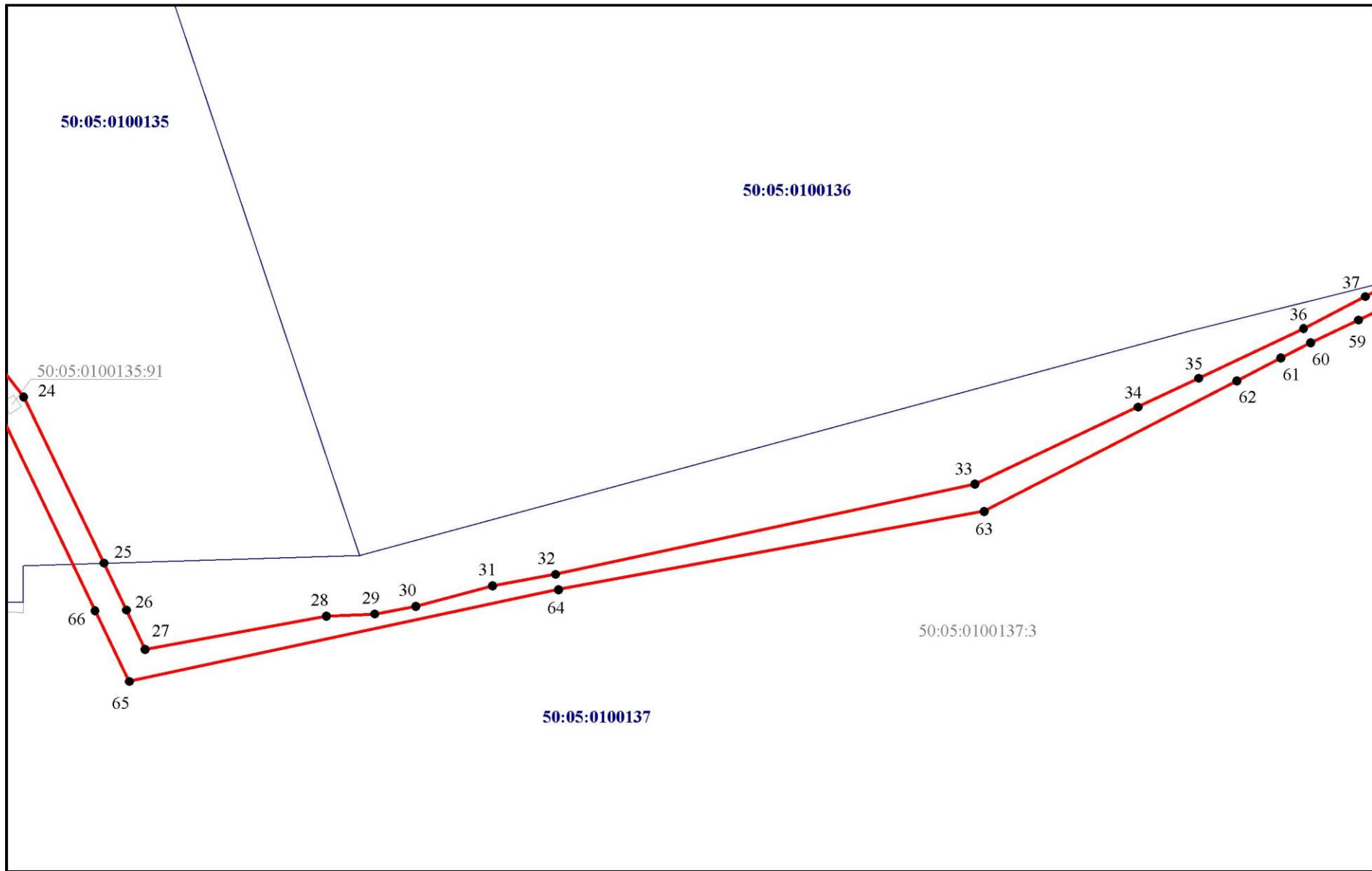




Используемые условные знаки и обозначения:

	обозначение границы публичного сервитута
	обозначение границы земельного участка
	обозначение границы кадастрового квартала
 5	обозначение характерной точки границы публичного сервитута

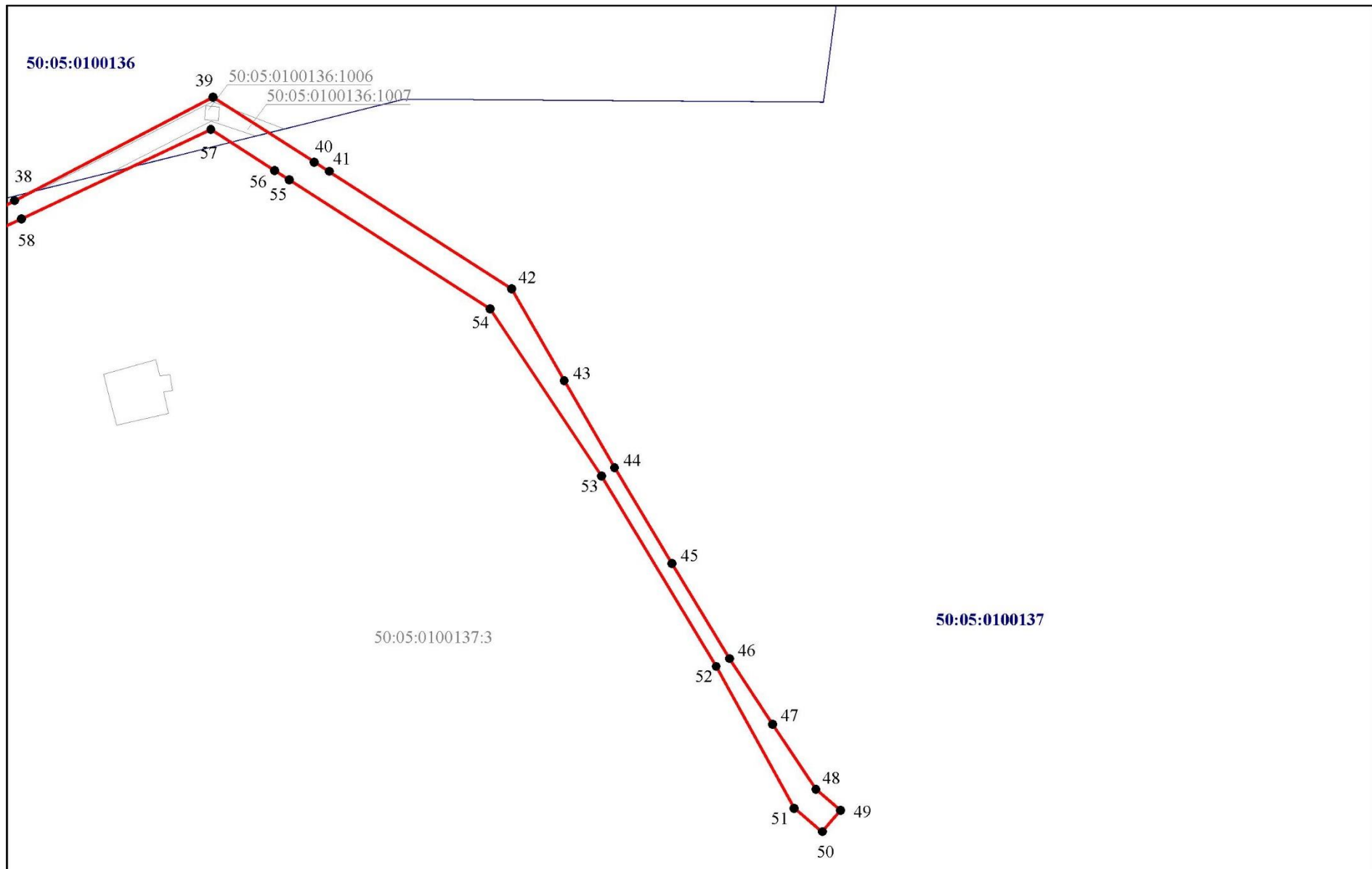
Масштаб 1:3500



Используемые условные знаки и обозначения:

- обозначение границы публичного сервитута
- обозначение границы земельного участка
- обозначение границы кадастрового квартала
- 34 обозначение характерной точки границы публичного сервитута

Масштаб 1:3500



50:05:0100136

39

50:05:0100136:1006

50:05:0100136:1007

38

57

56

55

40

41

58

42

54

43

44

53

45

46

52

47

48

51

50

49

50:05:0100137:3

50:05:0100137

Используемые условные знаки и обозначения:

- обозначение границы публичного сервитута
- обозначение границы земельного участка
- обозначение границы кадастрового квартала
- 51 обозначение характерной точки границы публичного сервитута

Масштаб 1:3500