



МИНИСТЕРСТВО ИМУЩЕСТВЕННЫХ ОТНОШЕНИЙ МОСКОВСКОЙ ОБЛАСТИ

РАСПОРЯЖЕНИЕ

28 СЕН 2021

№ 15ВР-1778

Московская область

Об установлении публичного сервитута в интересах публичного акционерного общества «Россети Московский регион» на землях и частях земельных участков, расположенных на территории Сергиево-Посадского городского округа Московской области, в целях размещения существующего объекта электросетевого хозяйства ВЛ 110 кВ «Смена-Загорск»

В соответствии со статьей 23, главой V.7 Земельного кодекса Российской Федерации, статьей 3.6 Федерального закона от 25.10.2001 № 137-ФЗ «О введении в действие Земельного кодекса Российской Федерации», пунктом 1.7 части 1 статьи 4, статьей 17 Закона Московской области от 07.06.1996 № 23/96-ОЗ «О регулировании земельных отношений в Московской области», Законом Московской области от 05.12.2014 № 164/2014-ОЗ «О видах объектов областного значения, подлежащих отображению на схемах территориального планирования Московской области, видах объектов местного значения муниципального района, поселения, городского округа, подлежащих отображению на схеме территориального планирования муниципального района, генеральном плане поселения, генеральном плане городского округа Московской области», Приказом Минэкономразвития России от 10.10.2018 № 542 «Об утверждении требований к форме ходатайства об установлении публичного сервитута, содержанию обоснования необходимости установления публичного сервитута», постановлением Правительства Московской области от 29.10.2007 № 842/27 «Об утверждении Положения о Министерстве имущественных отношений Московской области», на основании ходатайства публичного акционерного общества «Россети Московский регион» от 15.06.2021 № 1346/3, сводного заключения Министерства имущественных отношений Московской области от 25.08.2021 № 123-3, принимая во внимание, что порядок установления охранных зон объектов электросетевого хозяйства и особых условий использования земельных участков, расположенных в границах таких зон утверждены постановлением Правительства Российской Федерации от 24.02.2009 № 160 «О порядке установления охранных зон объектов электросетевого хозяйства и особых условий использования земельных участков, расположенных в границах таких зон»:

1. Установить:

- сроком на 49 (сорок девять) лет безвозмездный публичный сервитут в интересах публичного акционерного общества «Россети Московский регион» ИНН 5036065113, ОГРН 1057746555811 в целях размещения существующего объекта электросетевого хозяйства ВЛ 110 кВ «Смена-Загорск», с кадастровым номером 50:05:0000000:77345, находящегося в собственности публичного акционерного общества «Россети Московский регион» (запись государственной регистрации права от 23.12.2005 № 50-50-05/080/2005-354), на землях и частях земельных участков, указанных в приложении № 1 к настоящему распоряжению;

- следующий срок, в течение которого использование земельных участков и (или) расположенных на них объектов недвижимого имущества в соответствии с их разрешенным использованием будет невозможно или существенно затруднено в связи с осуществлением сервитута:

- не более 1 года;

- не более 3 месяцев в отношении земельных участков, предназначенных для жилищного строительства (в том числе индивидуального жилищного строительства), ведения личного подсобного хозяйства, садоводства, огородничества;

- следующие сроки и график проведения ремонтно-эксплуатационных работ по обслуживанию инженерного сооружения (при необходимости) в отношении земельных участков, находящихся в государственной или муниципальной собственности и не предоставленных гражданам или юридическим лицам: ежегодно с 1 января до 31 декабря.

2. Утвердить границы публичного сервитута согласно приложению № 2 к настоящему распоряжению.

3. Управлению земельной политики обеспечить (О.В. Баданова):

- направление копии настоящего распоряжения, а также сведений о лицах, являющихся правообладателями земельных участков, сведений о лицах, подавших заявления об учете их прав (обременений прав) на земельные участки, способах связи с ними, копий документов, подтверждающих права указанных лиц на земельные участки публичному акционерному обществу «Россети Московский регион» в течение пяти рабочих дней со дня принятия настоящего распоряжения;

- направление копии настоящего распоряжения правообладателям земельных участков, в отношении которых принято решение об установлении публичного сервитута, с уведомлением о вручении по почтовым адресам и адресам электронной почты, указанным в выписках из Единого государственного реестра недвижимости и в заявлениях об учете прав (обременений прав) на земельные участки в срок не более чем пять рабочих дней со дня его принятия;

- направление копии настоящего распоряжения администрации Сергиево-Посадского городского округа Московской области в течение одного рабочего дня с момента его принятия.

4. Управлению оформления прав и реестра собственности (А.А. Натаров):

- внести в реестр имущества, находящегося в собственности Московской области, сведения об установлении публичных сервитутов на частях земельных участков, находящихся в собственности Московской области, указанных в приложении № 1 к настоящему распоряжению;

- направить копию настоящего распоряжения в федеральный орган исполнительной власти, уполномоченный Правительством Российской Федерации на осуществление государственного кадастрового учета, государственной регистрации прав, ведение Единого государственного реестра недвижимости и предоставление сведений, содержащихся в Едином государственном реестре недвижимости, в том числе с использованием единой системы межведомственного электронного взаимодействия, в срок не более чем пять рабочих дней со дня принятия настоящего распоряжения.

5. Управлению государственных предприятий, учреждений и акционерных обществ (Д.В. Малкову) обеспечить размещение (опубликование) настоящего распоряжения на сайте Министерства имущественных отношений Московской области в информационно-телекоммуникационной сети «Интернет» в течение пяти рабочих дней с момента его принятия.

6. Администрации Сергиево-Посадского городского округа Московской области совместно с публичным акционерным обществом «Россети Московский регион» обеспечить опубликование настоящего распоряжения (за исключением приложений к нему) в порядке, установленном для официального опубликования (обнародования) муниципальных правовых актов уставом городского округа, в течение пяти рабочих дней со дня его принятия.

7. Публичному акционерному обществу «Россети Московский регион»:

- привести земельные участки, указанные в приложении № 1 к настоящему распоряжению, в состояние, пригодное для их использования в соответствии с разрешенным использованием, в срок не позднее чем три месяца после завершения строительства, капитального или текущего ремонта, реконструкции, эксплуатации; консервации, сноса инженерного сооружения, для размещения которого установлен публичный сервитут;

- направить в Министерство имущественных отношений Московской области подготовленные в соответствии с приложением № 2 к настоящему распоряжению сведения о границах публичного сервитута в электронном виде в формате XML в течение трех рабочих дней с момента принятия распоряжения.

8. Контроль за выполнением настоящего распоряжения оставляю за собой.

Заместитель министра
имущественных отношений
Московской области



С.В. Бозриков

**Приложение № 1 к распоряжению
Минмособлимуущества
28.09.2021 № 15BP-1778**

Кадастровый номер земельного участка:	Муниципальный район/городской округ:
50:05:0000000:76526	Сергиево-Посадский городской округ
50:05:0000000:77471	Сергиево-Посадский городской округ
50:05:0060122:157	Сергиево-Посадский городской округ
50:05:0060122:95	Сергиево-Посадский городской округ
50:05:0060122:126	Сергиево-Посадский городской округ
50:05:0060122:15	Сергиево-Посадский городской округ
50:05:0060122:186	Сергиево-Посадский городской округ
50:05:0060122:19	Сергиево-Посадский городской округ
50:05:0060122:20	Сергиево-Посадский городской округ
50:05:0060122:213	Сергиево-Посадский городской округ
50:05:0060122:218	Сергиево-Посадский городской округ
50:05:0060122:598	Сергиево-Посадский городской округ
50:05:0060122:599	Сергиево-Посадский городской округ
50:05:0060122:600	Сергиево-Посадский городской округ
50:05:0060122:601	Сергиево-Посадский городской округ
50:05:0060122:617	Сергиево-Посадский городской округ
50:05:0060137:10	Сергиево-Посадский городской округ
50:05:0060137:11	Сергиево-Посадский городской округ
50:05:0060137:9	Сергиево-Посадский городской округ
50:05:0060139:65	Сергиево-Посадский городской округ
50:05:0070108:214	Сергиево-Посадский городской округ
50:05:0070108:226	Сергиево-Посадский городской округ
50:05:0070109:443	Сергиево-Посадский городской округ
50:05:0070109:449	Сергиево-Посадский городской округ
50:05:0070109:451	Сергиево-Посадский городской округ
50:05:0070109:452	Сергиево-Посадский городской округ
50:05:0070109:453	Сергиево-Посадский городской округ
50:05:0070109:454	Сергиево-Посадский городской округ
50:05:0070109:455	Сергиево-Посадский городской округ
50:05:0000000:75559	Сергиево-Посадский городской округ
50:05:0070601:3427	Сергиево-Посадский городской округ
50:05:0070601:3428	Сергиево-Посадский городской округ
50:05:0070601:3429	Сергиево-Посадский городской округ
50:05:0070601:3506	Сергиево-Посадский городской округ
50:05:0070601:58	Сергиево-Посадский городской округ
50:05:0070602:127	Сергиево-Посадский городской округ
50:05:0070602:13	Сергиево-Посадский городской округ
50:05:0070602:27	Сергиево-Посадский городской округ
50:05:0070602:3144	Сергиево-Посадский городской округ
50:05:0070602:3146	Сергиево-Посадский городской округ
50:05:0070602:3147	Сергиево-Посадский городской округ
50:05:0070602:3148	Сергиево-Посадский городской округ
50:05:0070602:3150	Сергиево-Посадский городской округ
50:05:0070602:3151	Сергиево-Посадский городской округ
50:05:0070602:3152	Сергиево-Посадский городской округ

50:05:0070602:3153	Сергиево-Посадский городской округ
50:05:0070602:3154	Сергиево-Посадский городской округ
50:05:0070602:3155	Сергиево-Посадский городской округ
50:05:0070602:3157	Сергиево-Посадский городской округ
50:05:0070602:3158	Сергиево-Посадский городской округ
50:05:0070706:895	Сергиево-Посадский городской округ
50:05:0070801:16	Сергиево-Посадский городской округ
50:05:0070801:181	Сергиево-Посадский городской округ
50:05:0070801:184	Сергиево-Посадский городской округ
50:05:0070801:307	Сергиево-Посадский городской округ
50:05:0070801:310	Сергиево-Посадский городской округ
50:05:0070801:3392	Сергиево-Посадский городской округ
50:05:0070801:3402	Сергиево-Посадский городской округ
50:05:0070801:3405	Сергиево-Посадский городской округ
50:05:0070801:3420	Сергиево-Посадский городской округ
50:05:0070801:3421	Сергиево-Посадский городской округ
50:05:0070801:3422	Сергиево-Посадский городской округ
50:05:0070801:3423	Сергиево-Посадский городской округ
50:05:0070801:3424	Сергиево-Посадский городской округ
50:05:0070801:3425	Сергиево-Посадский городской округ
50:05:0070801:3426	Сергиево-Посадский городской округ
50:05:0070801:350	Сергиево-Посадский городской округ
50:05:0070801:3850	Сергиево-Посадский городской округ
50:05:0070801:4307	Сергиево-Посадский городской округ
50:05:0070801:451	Сергиево-Посадский городской округ
50:05:0070801:466	Сергиево-Посадский городской округ
50:05:0070801:481	Сергиево-Посадский городской округ
50:05:0070801:486	Сергиево-Посадский городской округ
50:05:0070801:53	Сергиево-Посадский городской округ
50:05:0070801:575	Сергиево-Посадский городской округ
50:05:0070802:170	Сергиево-Посадский городской округ
50:05:0070802:198	Сергиево-Посадский городской округ
50:05:0070802:662	Сергиево-Посадский городской округ
50:05:0070802:670	Сергиево-Посадский городской округ
50:05:0070802:671	Сергиево-Посадский городской округ
50:05:0070802:785	Сергиево-Посадский городской округ
50:05:0060122:22	Сергиево-Посадский городской округ
50:05:0060122:29	Сергиево-Посадский городской округ
50:05:0060122:50	Сергиево-Посадский городской округ
50:05:0060122:52	Сергиево-Посадский городской округ
50:05:0060122:66	Сергиево-Посадский городской округ
50:05:0070108:223	Сергиево-Посадский городской округ
50:05:0070601:237	Сергиево-Посадский городской округ
50:05:0070601:3430	Сергиево-Посадский городской округ
50:05:0070602:122	Сергиево-Посадский городской округ
50:05:0070602:73	Сергиево-Посадский городской округ
50:05:0070706:894	Сергиево-Посадский городской округ
50:05:0070801:211	Сергиево-Посадский городской округ
50:05:0070801:3393	Сергиево-Посадский городской округ
50:05:0070801:353	Сергиево-Посадский городской округ

50:05:0070801:3822	Сергиево-Посадский городской округ
50:05:0070801:3851	Сергиево-Посадский городской округ
50:05:0070801:452	Сергиево-Посадский городской округ
50:05:0070801:457	Сергиево-Посадский городской округ
50:05:0070801:482	Сергиево-Посадский городской округ
50:05:0070801:484	Сергиево-Посадский городской округ
50:05:0070801:558	Сергиево-Посадский городской округ
50:05:0070802:21	Сергиево-Посадский городской округ
50:05:0070802:663	Сергиево-Посадский городской округ
50:05:0070802:764	Сергиево-Посадский городской округ
50:05:0060122:63	Сергиево-Посадский городской округ
50:05:0070601:283	Сергиево-Посадский городской округ
50:05:0070602:22	Сергиево-Посадский городской округ
50:05:0070801:356	Сергиево-Посадский городской округ
50:05:0070801:45	Сергиево-Посадский городской округ
50:05:0070801:552	Сергиево-Посадский городской округ
50:05:0070802:664	Сергиево-Посадский городской округ
50:05:0070601:3774	Сергиево-Посадский городской округ
50:05:0070601:3777	Сергиево-Посадский городской округ
50:05:0060122	Сергиево-Посадский городской округ
50:05:0060123	Сергиево-Посадский городской округ
50:05:0060137	Сергиево-Посадский городской округ
50:05:0060139	Сергиево-Посадский городской округ
50:05:0070101	Сергиево-Посадский городской округ
50:05:0070108	Сергиево-Посадский городской округ
50:05:0070109	Сергиево-Посадский городской округ
50:05:0120206	Сергиево-Посадский городской округ
50:05:0120207	Сергиево-Посадский городской округ
50:05:0120212	Сергиево-Посадский городской округ
50:05:0120213	Сергиево-Посадский городской округ
50:05:0120214	Сергиево-Посадский городской округ
50:05:0120219	Сергиево-Посадский городской округ
50:05:0120220	Сергиево-Посадский городской округ
50:05:0120225	Сергиево-Посадский городской округ
50:05:0120227	Сергиево-Посадский городской округ
50:05:0120228	Сергиево-Посадский городской округ
50:05:0120229	Сергиево-Посадский городской округ
50:05:0120230	Сергиево-Посадский городской округ
50:05:0120242	Сергиево-Посадский городской округ
50:05:0120245	Сергиево-Посадский городской округ
50:05:0120247	Сергиево-Посадский городской округ
50:05:0120252	Сергиево-Посадский городской округ
50:05:0120256	Сергиево-Посадский городской округ
50:05:0120262	Сергиево-Посадский городской округ

ОПИСАНИЕ МЕСТОПОЛОЖЕНИЯ ГРАНИЦ
Публичный сервитут в целях размещения существующего объекта
электросетевого хозяйства ЛЭП 110 кВ "Смена-Загорск"
 (наименование объекта, местоположение границ которого описано
 (далее - объект))

Раздел 1

Сведения об объекте		
№ п/п	Характеристика объекта	Описание характеристики
1	2	3
1	Местоположение объекта	Московская область, Сергиево-Посадский городской округ
2	Площадь объекта ± величина погрешности определения площади (Р ± Дельта Р)	261271 кв.м. ± 179 кв.
3	Иные характеристики объекта	Публичный сервитут в целях размещения существующего объекта электросетевого хозяйства ЛЭП 110 кВ "Смена-Загорск" сроком действия 49 в интересах Публичного акционерного общества «Россети Московский регион»

Местоположение публичного сервитута: Московская область, Сергиево-Посадский городской округ			
Система координат		МСК-50, зона 2	
Метод определения координат		Аналитический	
Обозначение характерных точек границ	Координаты, м		Средняя квадратическая погрешность положения характерной точки (Mt), м
	X	Y	
1	2	3	4
1	533030.33	2230402.34	0.10
2	533057.46	2230419.79	0.10
3	532969.44	2230594.76	0.10
4	532796.36	2230748.28	0.10
5	532790.30	2230753.65	0.10
6	532757.92	2230782.37	0.10
7	532583.43	2230931.21	0.10
8	532482.16	2231017.57	0.10
9	532480.37	2231019.10	0.10
10	532415.38	2231074.53	0.10
11	532233.91	2231229.12	0.10
12	532112.23	2231332.95	0.10
13	531947.54	2231472.13	0.10
14	531880.88	2231526.85	0.10
15	531842.13	2231506.91	0.10
16	531921.94	2231441.40	0.10
17	532086.34	2231302.45	0.10
18	532208.93	2231197.87	0.10
19	532389.43	2231044.09	0.10
20	532459.00	2230984.75	0.10
21	532461.30	2230982.79	0.10
22	532557.47	2230900.77	0.10
23	532731.67	2230752.19	0.10
24	532761.03	2230726.15	0.10
25	532767.21	2230720.67	0.10
26	532937.16	2230569.92	0.10
27	532997.25	2230450.48	0.10
28	532999.55	2230451.97	0.10
1	533030.33	2230402.34	0.10
29	530152.84	2230443.84	0.10
30	530152.09	2230433.59	0.10
31	530355.11	2230409.59	0.10
32	530361.95	2230408.64	0.10
33	530361.96	2230408.78	0.10
34	530426.39	2230401.17	0.10
35	530445.38	2230399.09	0.10

36	530464.20	2230397.20	0.10
37	530519.14	2230390.70	0.10
38	530541.96	2230390.39	0.10
39	530598.85	2230385.83	0.10
40	530682.42	2230374.64	0.10
41	530688.90	2230357.62	0.10
42	530685.78	2230358.75	0.10
43	530684.16	2230358.16	0.10
44	530682.51	2230355.29	0.10
45	530684.47	2230349.90	0.10
46	530687.58	2230348.76	0.10
47	530689.21	2230349.35	0.10
48	530690.86	2230352.23	0.10
49	530697.82	2230328.85	0.10
50	530816.35	2230475.07	0.10
51	530896.80	2230573.85	0.10
52	530901.39	2230579.48	0.10
53	530962.53	2230654.55	0.10
54	531066.87	2230780.89	0.10
55	531116.31	2230894.49	0.10
56	531167.27	2230960.44	0.10
57	531169.70	2230964.79	0.10
58	531268.83	2231139.50	0.10
59	531284.83	2231168.00	0.10
60	531287.17	2231172.17	0.10
61	531375.65	2231329.78	0.10
62	531459.69	2231478.53	0.10
63	531516.09	2231579.42	0.10
64	531517.21	2231581.51	0.10
65	531522.94	2231592.19	0.10
66	531592.76	2231722.39	0.10
67	531768.54	2231567.31	0.10
68	531796.66	2231544.23	0.10
69	531836.98	2231562.88	0.10
70	531794.47	2231597.78	0.10
71	531600.49	2231768.91	0.10
72	531595.38	2231773.42	0.10
73	531591.92	2231776.47	0.10
74	531589.70	2231778.43	0.10
75	531581.37	2231785.78	0.10
76	531518.25	2231675.07	0.10
77	531477.51	2231603.62	0.10
78	531476.39	2231601.66	0.10
79	531426.67	2231512.71	0.10
80	531420.15	2231501.05	0.10
81	531374.28	2231419.86	0.10

82	531336.02	2231352.14	0.10
83	531229.23	2231161.91	0.10
84	531217.31	2231140.91	0.10
85	531146.95	2231016.91	0.10
86	531130.15	2230987.29	0.10
87	531026.42	2230807.82	0.10
88	530980.32	2230749.92	0.10
89	530950.91	2230712.99	0.10
90	530927.38	2230683.45	0.10
91	530919.86	2230674.21	0.10
92	530913.78	2230666.74	0.10
93	530794.88	2230520.75	0.10
94	530790.80	2230515.75	0.10
95	530781.27	2230504.04	0.10
96	530690.85	2230394.91	0.10
97	530687.82	2230391.25	0.10
98	530677.00	2230378.20	0.10
99	530664.19	2230379.76	0.10
100	530660.69	2230380.19	0.10
101	530636.89	2230383.09	0.10
102	530628.95	2230384.06	0.10
103	530542.79	2230394.57	0.10
104	530527.20	2230396.54	0.10
105	530520.65	2230397.37	0.10
106	530428.68	2230408.98	0.10
107	530426.05	2230409.31	0.10
108	530413.06	2230410.95	0.10
109	530399.63	2230412.65	0.10
110	530394.47	2230413.30	0.10
111	530389.22	2230413.96	0.10
112	530383.55	2230414.68	0.10
113	530373.17	2230415.99	0.10
114	530369.42	2230416.46	0.10
115	530366.18	2230416.87	0.10
116	530359.59	2230417.71	0.10
117	530351.41	2230418.74	0.10
118	530340.23	2230420.15	0.10
119	530324.19	2230422.18	0.10
120	530314.13	2230423.45	0.10
121	530296.22	2230425.71	0.10
122	530289.53	2230426.56	0.10
123	530283.75	2230427.29	0.10
124	530281.30	2230427.60	0.10
125	530277.87	2230428.03	0.10
126	530266.81	2230429.43	0.10
127	530250.41	2230431.50	0.10

128	530237.29	2230433.16	0.10
129	530222.39	2230435.04	0.10
130	530204.27	2230437.33	0.10
131	530194.48	2230438.57	0.10
132	530167.59	2230441.96	0.10
133	530164.96	2230442.30	0.10
134	530157.00	2230443.31	0.10
29	530152.84	2230443.84	0.10
135	530579.34	2230368.54	0.10
136	530580.24	2230375.54	0.10
137	530573.24	2230376.45	0.10
138	530572.34	2230369.45	0.10
135	530579.34	2230368.54	0.10
139	530540.59	2230368.65	0.10
140	530541.34	2230372.59	0.10
141	530541.48	2230376.60	0.10
142	530539.49	2230376.83	0.10
143	530538.74	2230372.88	0.10
144	530538.60	2230368.88	0.10
139	530540.59	2230368.65	0.10
145	530337.95	2230394.23	0.10
146	530338.73	2230398.17	0.10
147	530338.92	2230402.18	0.10
148	530336.93	2230402.42	0.10
149	530336.14	2230398.48	0.10
150	530335.96	2230394.47	0.10
145	530337.95	2230394.23	0.10
151	530162.68	2230416.38	0.10
152	530163.45	2230420.32	0.10
153	530163.61	2230424.33	0.10
154	530161.62	2230424.56	0.10
155	530160.86	2230420.62	0.10
156	530160.70	2230416.62	0.10
151	530162.68	2230416.38	0.10
157	530141.01	2230432.88	0.10
158	530141.92	2230445.22	0.10
159	530135.85	2230445.99	0.10
160	530123.87	2230447.51	0.10
161	530106.26	2230449.75	0.10
162	530095.27	2230451.14	0.10
163	530065.29	2230454.94	0.10

164	530055.33	2230456.21	0.10
165	530049.58	2230456.94	0.10
166	530048.55	2230445.17	0.10
167	530048.43	2230443.83	0.10
157	530141.01	2230432.88	0.10
168	530028.56	2230446.18	0.10
169	530028.62	2230446.91	0.10
170	530029.71	2230459.46	0.10
171	530023.70	2230460.22	0.10
172	530015.64	2230461.25	0.10
173	529991.32	2230464.33	0.10
174	529986.70	2230464.92	0.10
175	529973.11	2230466.64	0.10
176	529971.64	2230466.81	0.10
177	529961.65	2230467.98	0.10
178	529948.15	2230469.55	0.10
179	529946.92	2230455.82	0.10
168	530028.56	2230446.18	0.10
180	529970.94	2230440.71	0.10
181	529971.70	2230444.65	0.10
182	529971.86	2230448.66	0.10
183	529969.88	2230448.90	0.10
184	529969.11	2230444.96	0.10
185	529968.95	2230440.95	0.10
180	529970.94	2230440.71	0.10
186	529795.32	2230461.15	0.10
187	529796.09	2230465.09	0.10
188	529796.25	2230469.10	0.10
189	529794.26	2230469.33	0.10
190	529793.50	2230465.39	0.10
191	529793.34	2230461.38	0.10
186	529795.32	2230461.15	0.10
192	529434.89	2230271.09	0.10
193	529438.51	2230292.14	0.10
194	529439.27	2230296.59	0.10
195	529442.45	2230315.08	0.10
196	529584.11	2230458.14	0.10
197	529584.26	2230463.62	0.10
198	529587.45	2230461.52	0.10
199	529589.12	2230463.20	0.10
200	529592.16	2230466.27	0.10
201	529593.69	2230467.82	0.10

202	529682.51	2230456.21	0.10
203	529745.21	2230448.02	0.10
204	529791.84	2230441.92	0.10
205	529792.80	2230441.81	0.10
206	529794.02	2230457.10	0.10
207	529763.51	2230460.72	0.10
208	529765.64	2230468.23	0.10
209	529768.63	2230475.98	0.10
210	529780.40	2230482.55	0.10
211	529933.63	2230464.44	0.10
212	529933.82	2230466.50	0.10
213	529938.07	2230466.47	0.10
214	529938.24	2230470.70	0.10
215	529797.63	2230487.06	0.10
216	529760.97	2230492.24	0.10
217	529668.25	2230505.36	0.10
218	529591.76	2230516.18	0.10
219	529588.83	2230516.59	0.10
220	529576.91	2230518.28	0.10
221	529397.75	2230338.45	0.10
222	529396.31	2230330.25	0.10
223	529406.90	2230313.59	0.10
224	529412.63	2230314.19	0.10
225	529420.39	2230302.90	0.10
226	529417.15	2230297.13	0.10
192	529434.89	2230271.09	0.10
227	529412.78	2230073.12	0.10
228	529412.21	2230073.81	0.10
229	529408.55	2230078.37	0.10
230	529416.44	2230112.68	0.10
231	529426.66	2230223.20	0.10
232	529428.58	2230234.38	0.10
233	529409.59	2230238.87	0.10
234	529407.36	2230253.30	0.10
235	529415.43	2230257.34	0.10
236	529419.06	2230264.30	0.10
237	529412.09	2230279.48	0.10
238	529404.23	2230293.10	0.10
239	529393.01	2230311.49	0.10
240	529392.05	2230306.01	0.10
241	529383.00	2230254.57	0.10
242	529381.65	2230246.86	0.10
243	529378.38	2230228.30	0.10
244	529373.91	2230093.97	0.10
245	529177.81	2229982.38	0.10

246	529152.32	2229993.35	0.10
247	529150.25	2229994.25	0.10
248	529094.23	2230018.35	0.10
249	529087.72	2230021.15	0.10
250	529003.75	2230057.28	0.10
251	528935.57	2230086.62	0.10
252	528866.38	2230052.42	0.10
253	528866.69	2230007.94	0.10
254	528906.11	2230027.43	0.10
255	528935.18	2230041.80	0.10
256	528936.73	2230042.57	0.10
257	528960.49	2230032.35	0.10
258	528967.54	2230029.31	0.10
259	528973.53	2230026.74	0.10
260	529138.36	2229955.82	0.10
261	529140.27	2229954.99	0.10
262	529180.29	2229937.77	0.10
263	529214.02	2229956.96	0.10
264	529217.43	2229958.91	0.10
265	529412.48	2230069.90	0.10
227	529412.78	2230073.12	0.10
266	528760.76	2229713.86	0.10
267	528748.53	2229695.42	0.10
268	528741.76	2229686.86	0.10
269	528740.76	2229695.99	0.10
270	528742.39	2229701.90	0.10
271	528749.28	2229708.78	0.10
272	528752.37	2229733.73	0.10
273	528759.70	2229739.71	0.10
274	528763.13	2229750.94	0.10
275	528763.50	2229784.17	0.10
276	528768.69	2229789.65	0.10
277	528772.42	2229799.51	0.10
278	528778.05	2229814.38	0.10
279	528784.11	2229830.37	0.10
280	528787.87	2229840.31	0.10
281	528791.11	2229848.88	0.10
282	528795.71	2229861.03	0.10
283	528798.21	2229867.62	0.10
284	528799.52	2229871.09	0.10
285	528799.91	2229872.59	0.10
286	528801.37	2229916.79	0.10
287	528808.93	2229937.84	0.10
288	528811.32	2229963.27	0.10
289	528834.20	2230007.75	0.10



290	528836.80	2230006.10	0.10
291	528839.96	2230007.10	0.10
292	528840.88	2230008.56	0.10
293	528840.44	2230011.85	0.10
294	528837.90	2230013.46	0.10
295	528843.80	2230022.57	0.10
296	528843.57	2230041.14	0.10
297	528829.31	2230034.09	0.10
298	528815.98	2230027.49	0.10
299	528811.92	2230016.78	0.10
300	528805.49	2229999.81	0.10
301	528800.85	2229987.54	0.10
302	528792.87	2229966.47	0.10
303	528739.24	2229824.84	0.10
304	528727.11	2229792.82	0.10
305	528725.58	2229788.77	0.10
306	528723.44	2229756.04	0.10
307	528722.81	2229746.45	0.10
308	528704.73	2229470.34	0.10
309	528693.54	2229265.84	0.10
310	528693.41	2229263.46	0.10
311	528691.96	2229237.06	0.10
312	528695.37	2229222.68	0.10
313	528711.01	2229156.56	0.10
314	528882.45	2229118.14	0.10
315	528925.91	2229114.02	0.10
316	529065.74	2229099.59	0.10
317	529132.39	2229097.65	0.10
318	529135.35	2229097.56	0.10
319	529155.11	2229096.98	0.10
320	529156.38	2229099.14	0.10
321	529158.07	2229102.01	0.10
322	529159.88	2229105.08	0.10
323	529141.23	2229152.24	0.10
324	529138.14	2229146.98	0.10
325	529135.95	2229143.26	0.10
326	529132.64	2229137.66	0.10
327	529068.38	2229139.53	0.10
328	528929.85	2229153.82	0.10
329	528912.23	2229155.49	0.10
330	528869.84	2229159.51	0.10
331	528792.33	2229166.85	0.10
332	528747.53	2229175.95	0.10
333	528732.22	2229240.65	0.10
334	528744.66	2229467.94	0.10
266	528760.76	2229713.86	0.10

Схема расположения границ публичного сервитута



Масштаб 1:15 000

Используемые условные знаки и обозначения:

-  - обозначение границы публичного сервитута
-  - обозначение линии электропередачи



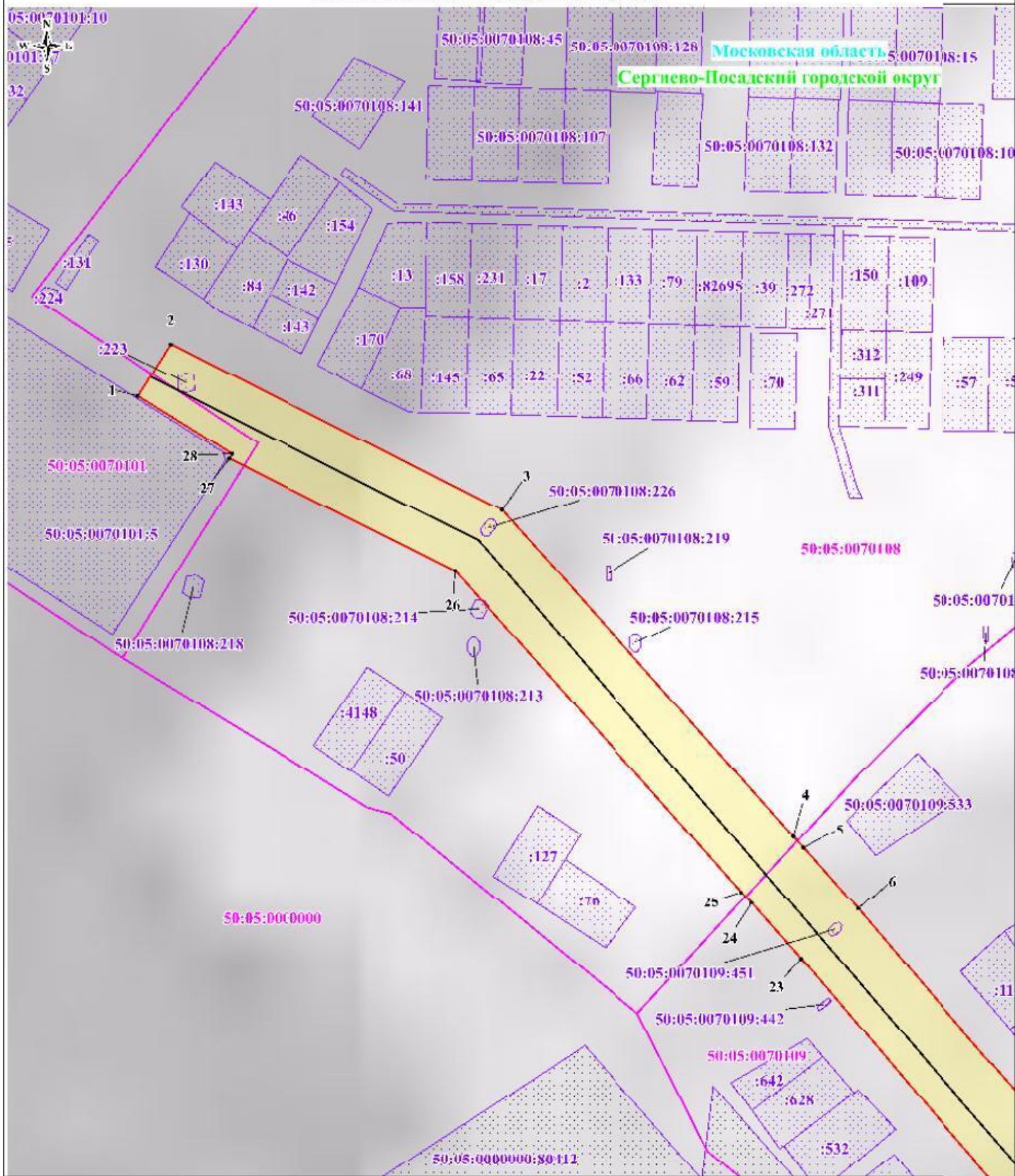






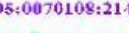



-  **Сергиево-Посадский городской округ** - обозначение муниципального образования
-  **Московская область** - обозначение субъекта

Схема расположения границ публичного сервитута



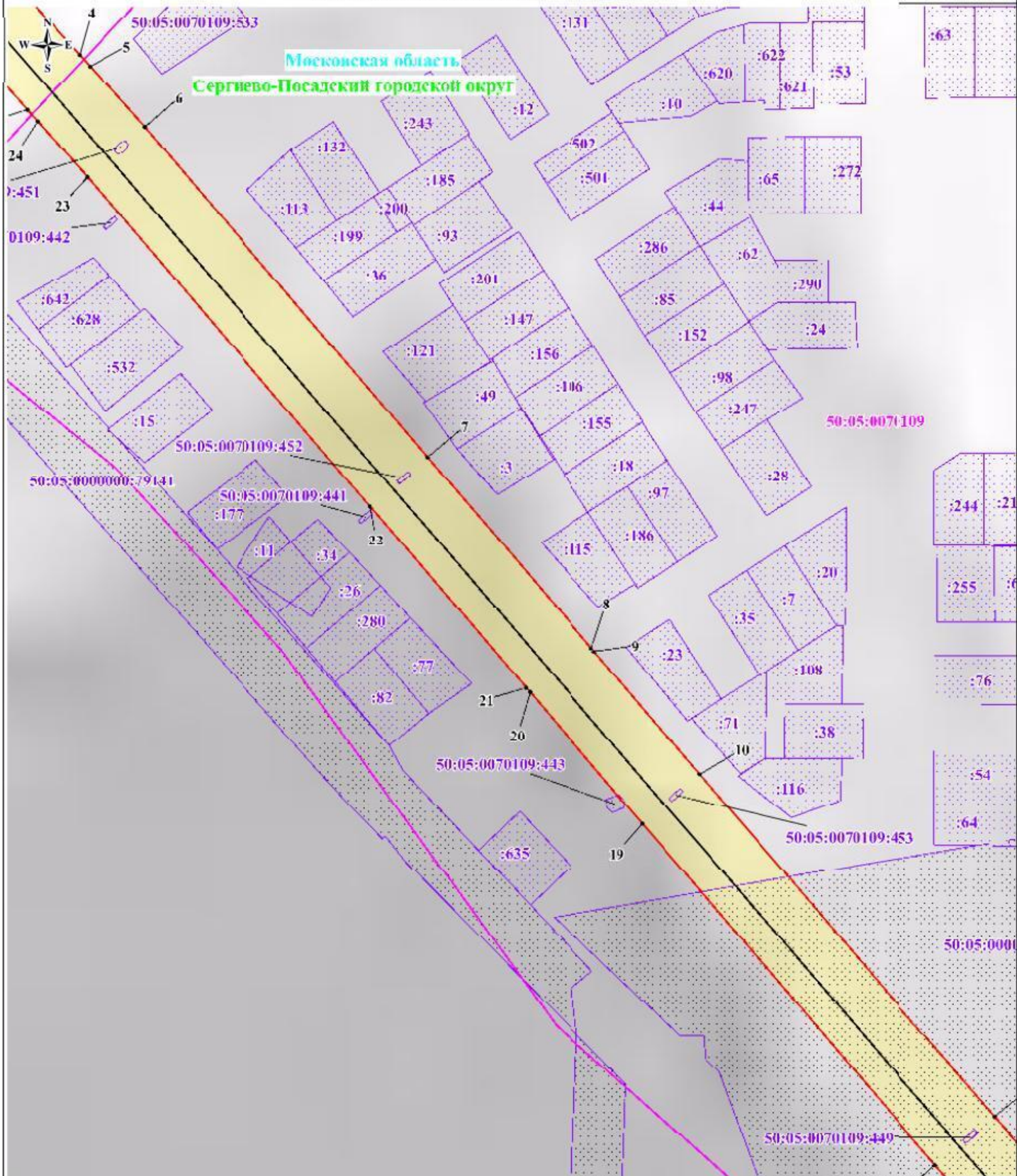
Масштаб: 1:2000

Используемые условные знаки и обозначения:

-  - обозначение границы публичного сервитута
-  - обозначение границы земельного участка
-  - обозначение границы кадастрового квартала
-  - обозначение линии электропередачи
-  - обозначение границы охранной зоны линии электропередачи
-  - обозначение характерной точки границы публичного сервитута
-  50:05:0070108 - обозначение номера кадастрового квартала
-  50:05:0070108:214 - обозначение кадастрового номера земельного участка
-  Сергиево-Посадский городской округ - обозначение муниципального образования
-  Московская область - обозначение субъекта






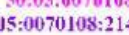



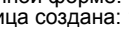
Выпуск № 1

Схема расположения границ публичного сервитута



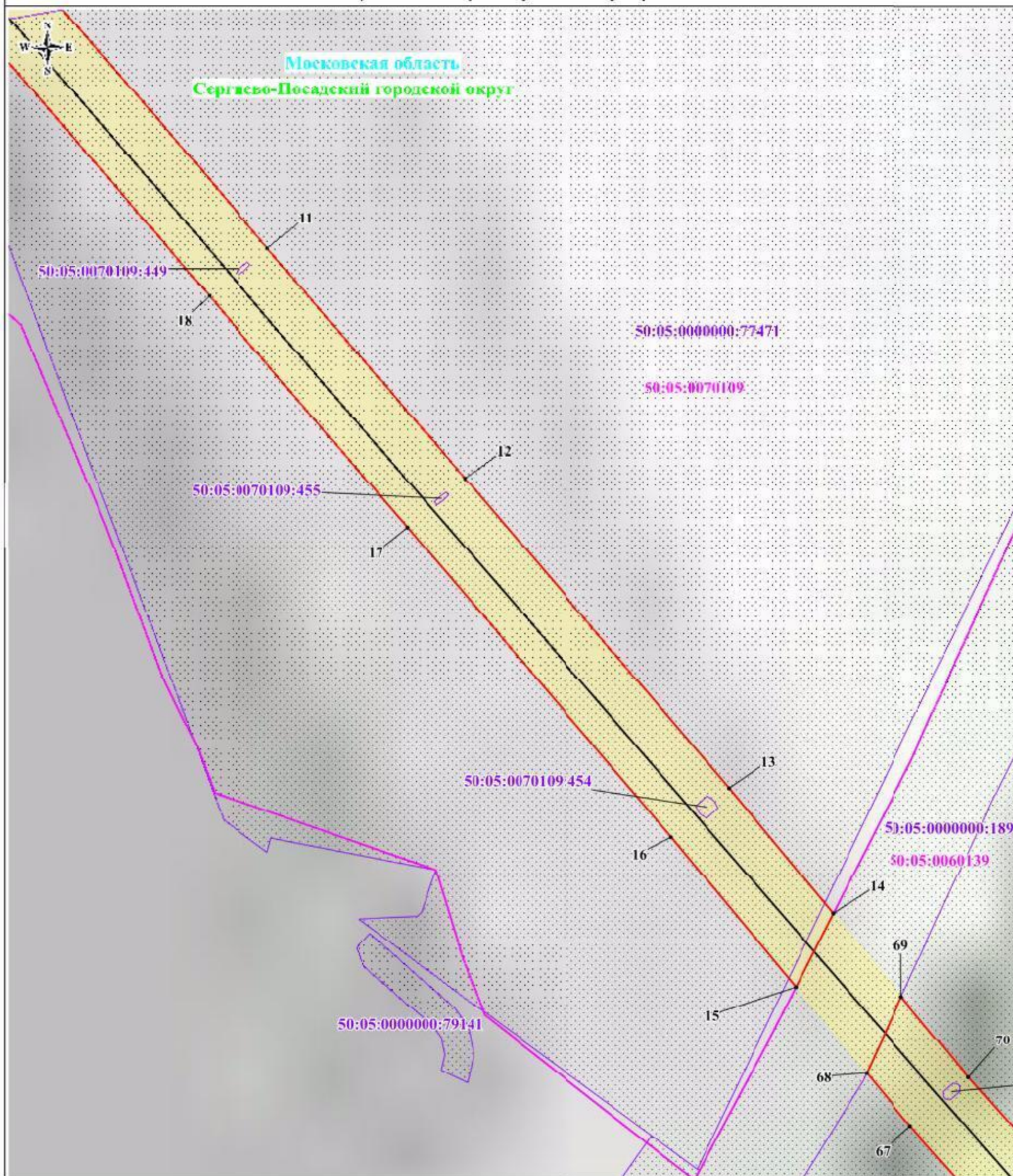
Масштаб: 1:2000

Используемые условные знаки и обозначения:

-  - обозначение границы публичного сервитута
-  - обозначение границы земельного участка
-  - обозначение границы кадастрового квартала
-  - обозначение линии электропередачи
-  - обозначение границы охранной зоны линии электропередачи
-  • 1 - обозначение характерной точки границы публичного сервитута
-  50:05:0070108 - обозначение номера кадастрового квартала
-  50:05:0070108:214 - обозначение кадастрового номера земельного участка
-  Сергиево-Посадский городской округ - обозначение муниципального образования
-  Московская область - обозначение субъекта











Выгоска № 2

Схема расположения границ публичного сервитута



Масштаб: 1:2000

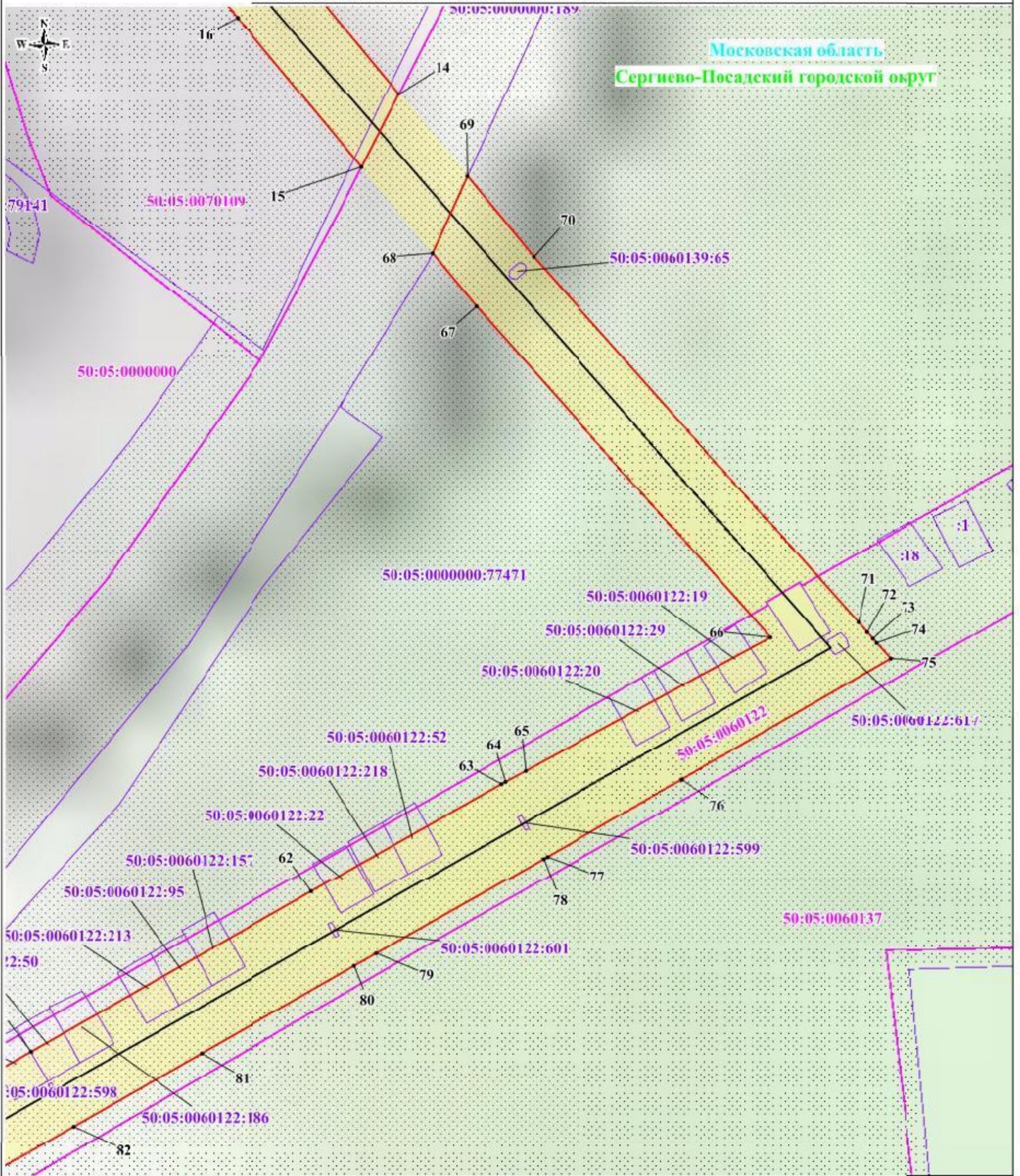
Используемые условные знаки и обозначения:

-  - обозначение границы публичного сервитута
-  - обозначение границы земельного участка
-  - обозначение границы кадастрового квартала
-  - обозначение линии электропередачи
-  - обозначение границы охранной зоны линии электропередачи
-  - обозначение характерной точки границы публичного сервитута
-  50:05:0070108 - обозначение номера кадастрового квартала
-  50:05:0070108:214 - обозначение кадастрового номера земельного участка
-  Сергиево-Посадский городской округ - обозначение муниципального образования
-  Московская область - обозначение субъекта

Выпуск № 3










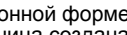
Схема расположения границ публичного сервитута

Московская область
Сергиево-Посадский городской округ



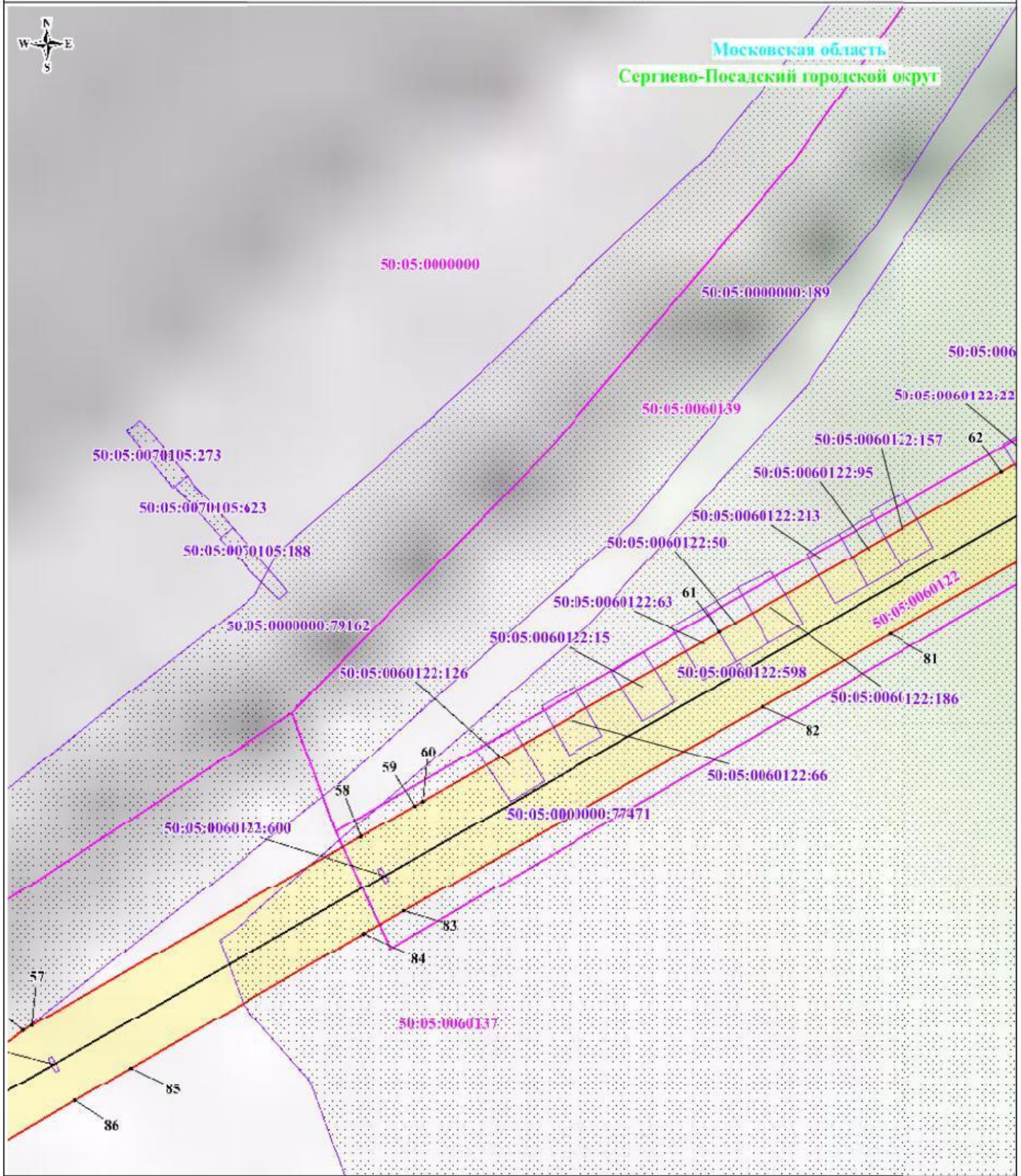
Масштаб: 1:2000

Используемые условные знаки и обозначения.

-  - обозначение границы публичного сервитута
-  - обозначение границы земельного участка
-  - обозначение границ кадастрового квартала
-  - обозначение линии электропередачи
-  - обозначение границы охранной зоны линии электропередачи
-  * 1 - обозначение характерной точки границы публичного сервитута
-  50:05:0070108 - обозначение номера кадастрового квартала
-  50:05:0070108:214 - обозначение кадастрового номера земельного участка
-  Сергиево-Посадский городской округ - обозначение муниципального образования
-  Московская область - обозначение субъекта






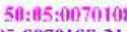
Выпуск № 4

Схема расположения границ публичного сервитута



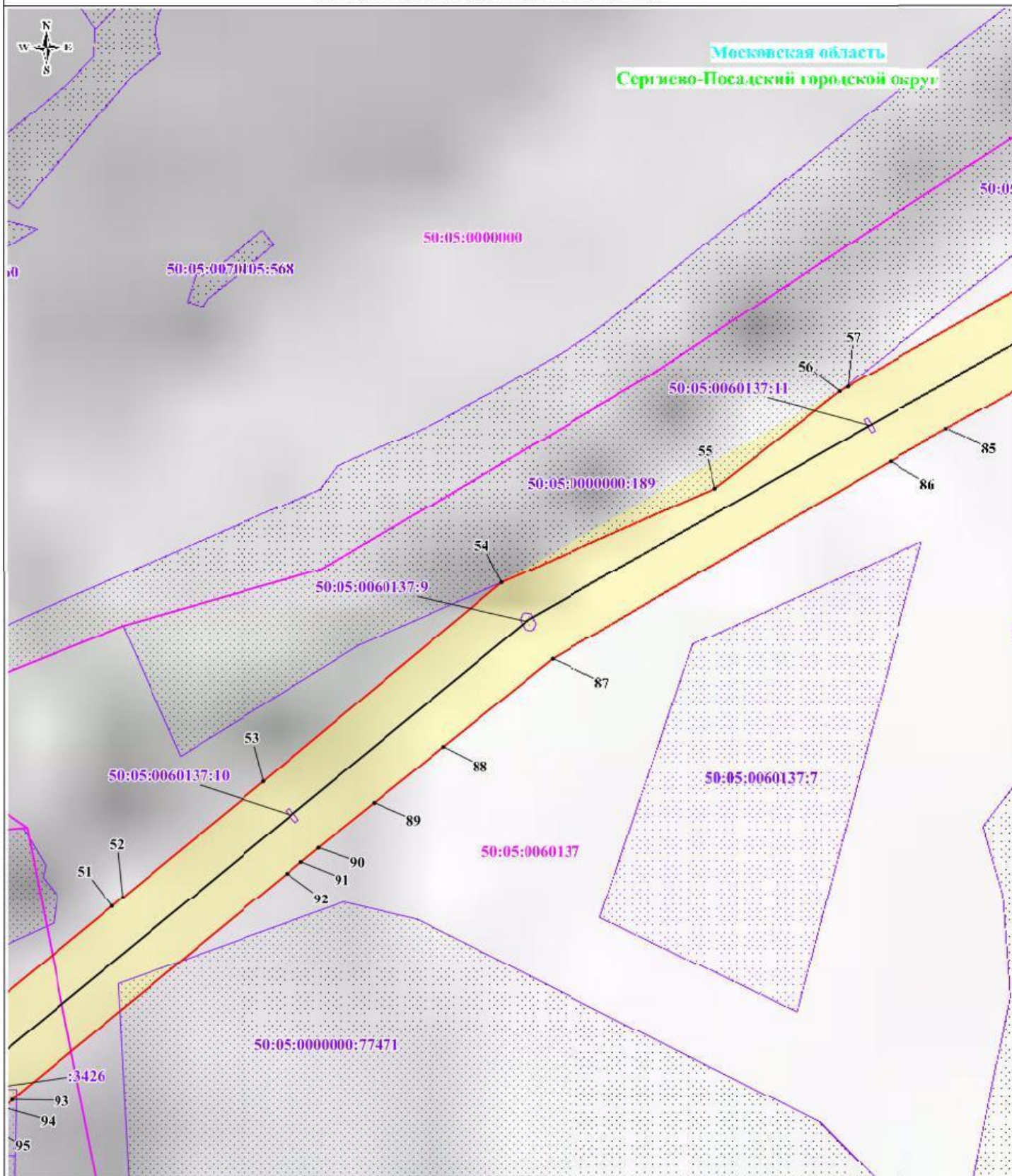
Масштаб: 1:2000

Используемые условные знаки и обозначения:

-  - обозначение границы публичного сервитута
-  - обозначение границы земельного участка
-  - обозначение границы кадастрового квартала
-  - обозначение линии электропередачи
-  - обозначение границы охранной зоны линии электропередачи
-  - обозначение характерной точки границы публичного сервитута
- 50:05:0070108** - обозначение номера кадастрового квартала
- 50:05:0070108:214** - обозначение кадастрового номера земельного участка
- Сергиево-Посадский городской округ** - обозначение муниципального образования
- Московская область** - обозначение субъекта







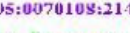



Выпуск № 5

Схема расположения границ публичного сервитута



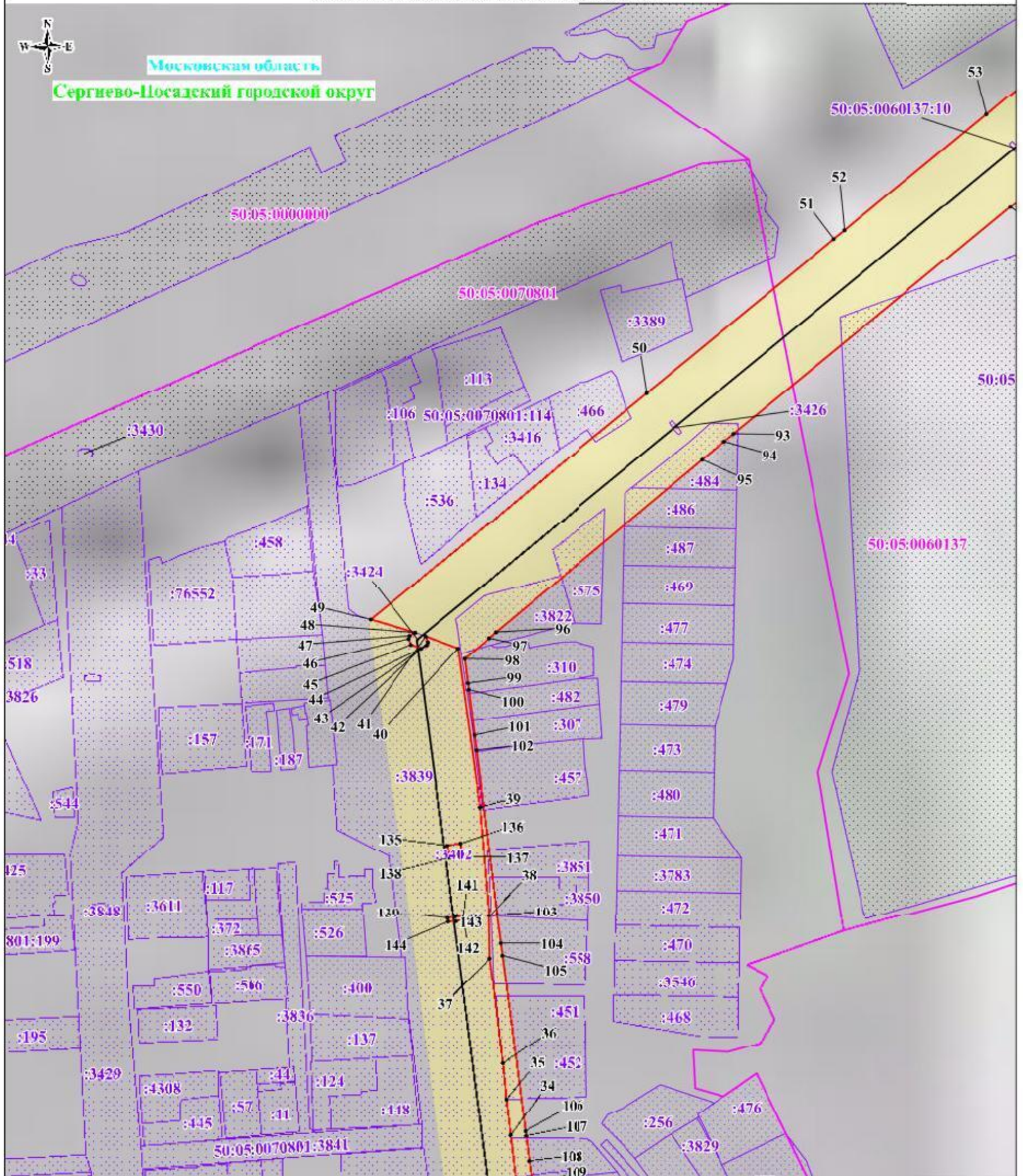
Масштаб: 1:2000

Используемые условные знаки и обозначения:

-  - обозначение границы публичного сервитута
-  - обозначение границы земельного участка
-  - обозначение границы кадастрового квартала
-  - обозначение линии электропередачи
-  - обозначение границы охранной зоны линии электропередачи
-  * 1 - обозначение характерной точки границы публичного сервитута
-  50:05:0070108 - обозначение номера кадастрового квартала
-  50:05:0070108:214 - обозначение кадастрового номера земельного участка
-  Сергиево-Посадский городской округ - обозначение муниципального образования
-  Московская область - обозначение субъекта











Выпуск № 6

Схема расположения границ публичного сервитута



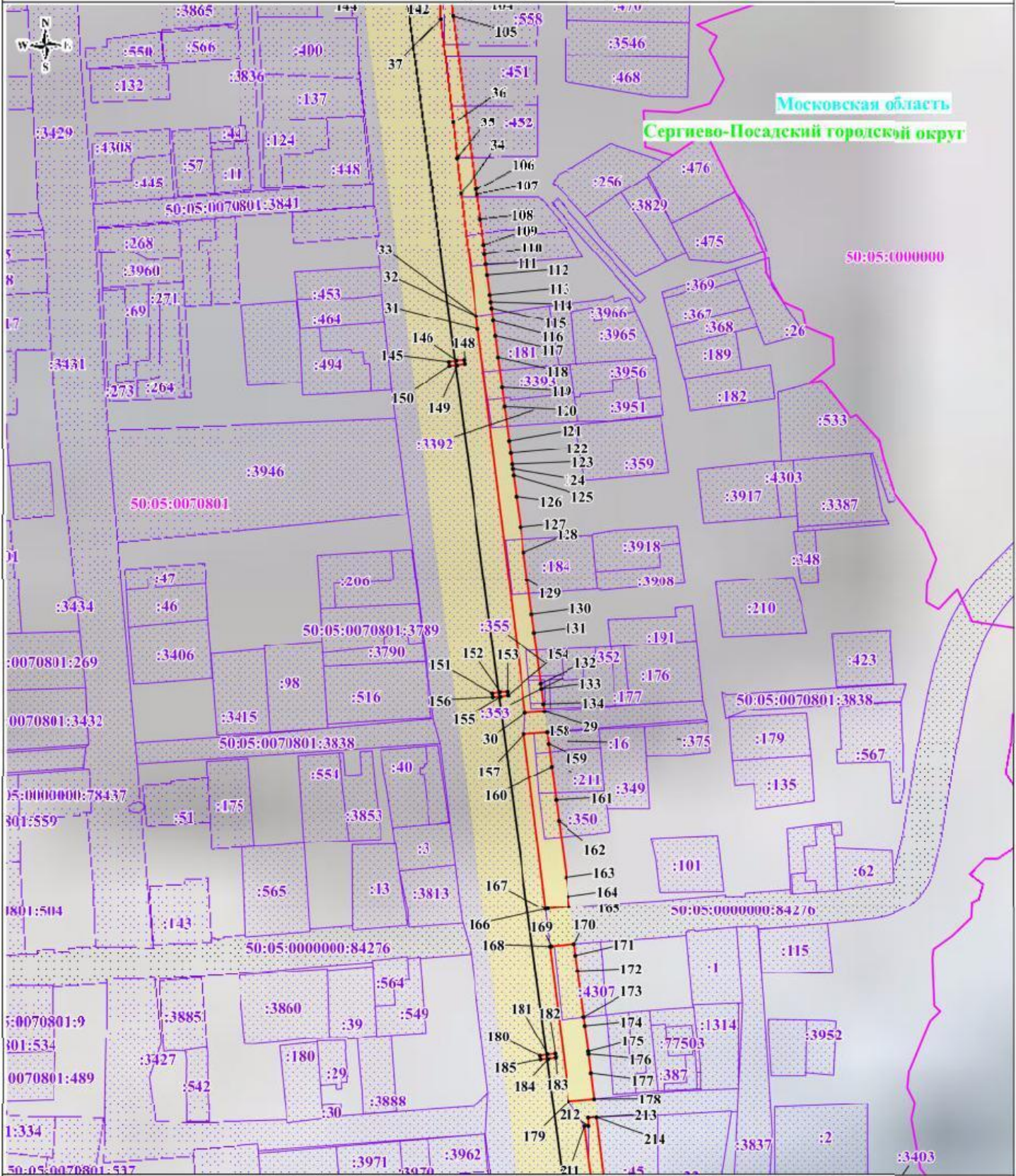
Масштаб: 1:2000

Используемые условные знаки и обозначения:

-  - обозначение границы публичного сервитута
-  - обозначение границы земельного участка
-  - обозначение границы кадастрового квартала
-  - обозначение линии электропередачи
-  - обозначение границы охранный зоны линии электропередачи
-  * I - обозначение характерной точки границы публичного сервитута
-  50:05:0070108 - обозначение номера кадастрового квартала
-  50:05:0070108:214 - обозначение кадастрового номера земельного участка
-  Сергиево-Посадский городской округ - обозначение муниципального образования
-  Московская область - обозначение субъекта

Выписка № 7

Схема расположения границ публичного сервитута



Масштаб: 1:2000

Используемые условные знаки и обозначения:







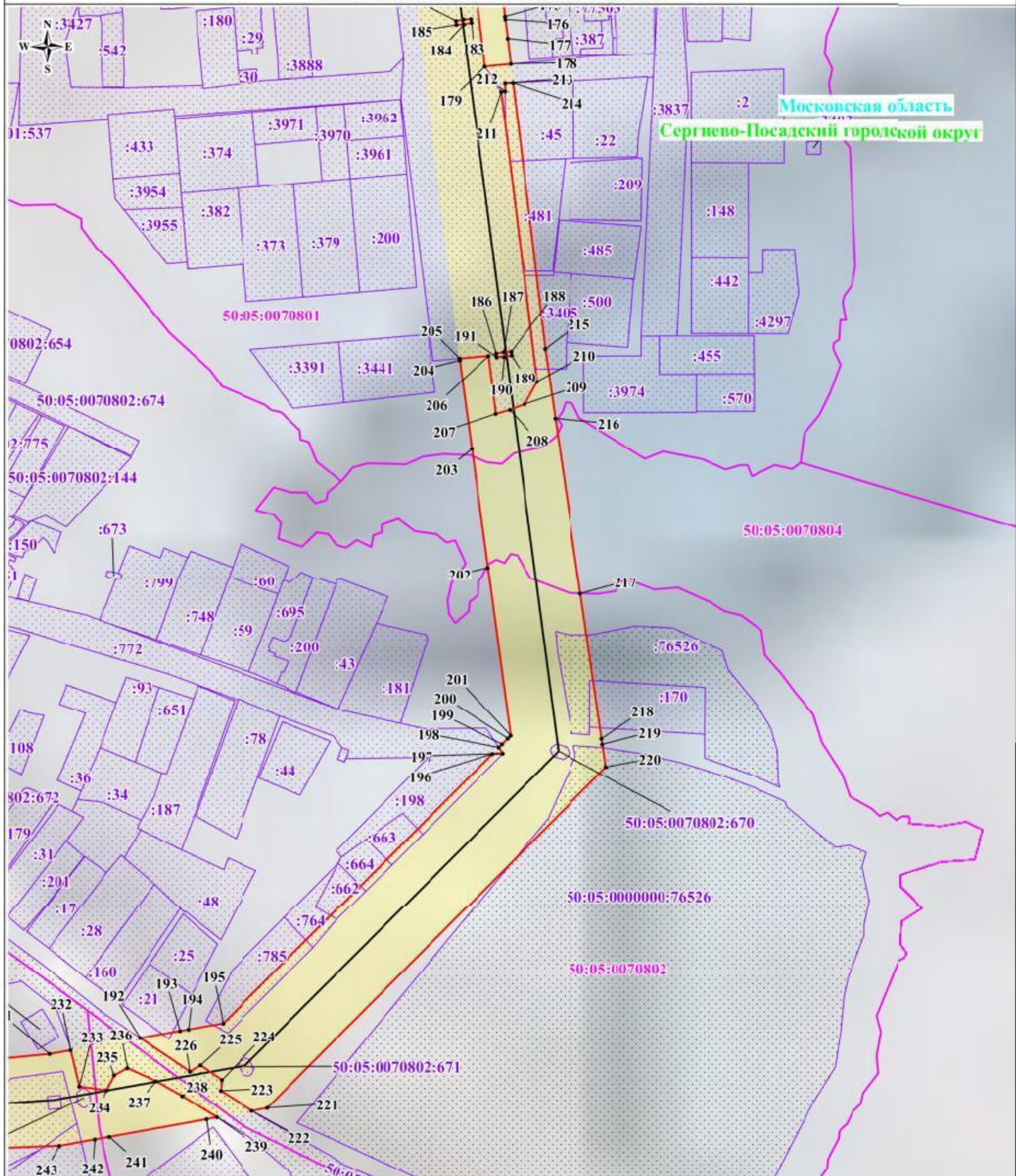










-  - обозначение границы публичного сервитута
-  - обозначение границы земельного участка
-  - обозначение границы кадастрового квартала
-  - обозначение линии электропередачи
-  - обозначение границы охранный зоны линии электропередачи
-  - обозначение характерной точки границы публичного сервитута
- 50:05:0070108** - обозначение номера кадастрового квартала
- 50:05:0070108:214** - обозначение кадастрового номера земельного участка
- Сергиево-Посадский городской округ** - обозначение муниципального образования
- Московская область** - обозначение субъекта

Схема расположения границ публичного сервитута



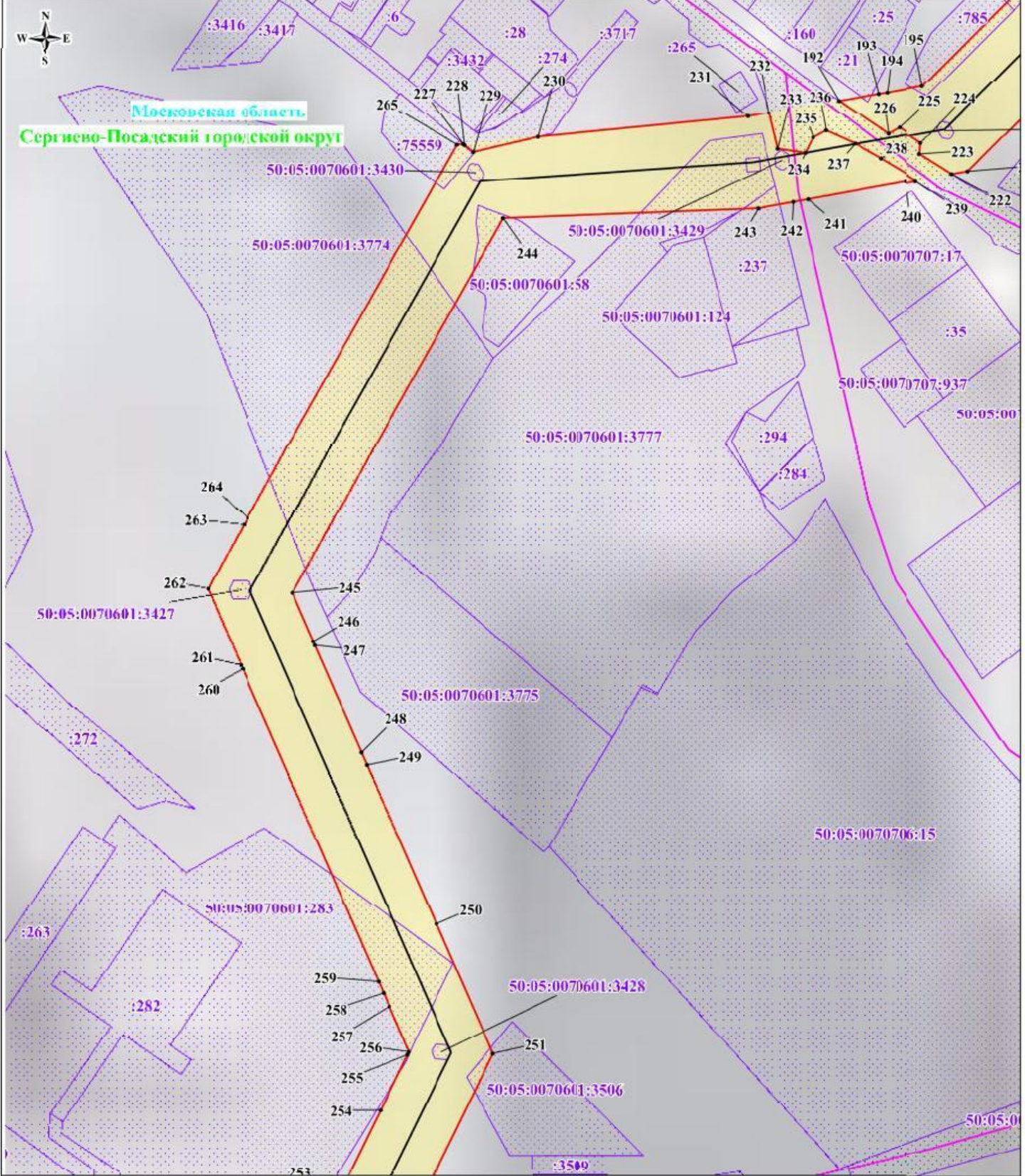
Масштаб: 1:2000

Используемые условные знаки и обозначения:

-  - обозначение границы публичного сервитута
-  - обозначение границ земельного участка
-  - обозначение границы кадастрового квартала
-  - обозначение линии электропередачи
-  - обозначение границы охранной зоны линии электропередачи
-  - обозначение характерной точки границы публичного сервитута
-  50:05:0070108 - обозначение номера кадастрового квартала
-  50:05:0070108:214 - обозначение кадастрового номера земельного участка
-  Сергиево-Посадский городской округ - обозначение муниципального образования
-  Московская область - обозначение субъекта

Выгоска № 9

Схема расположения границ публичного сервитута



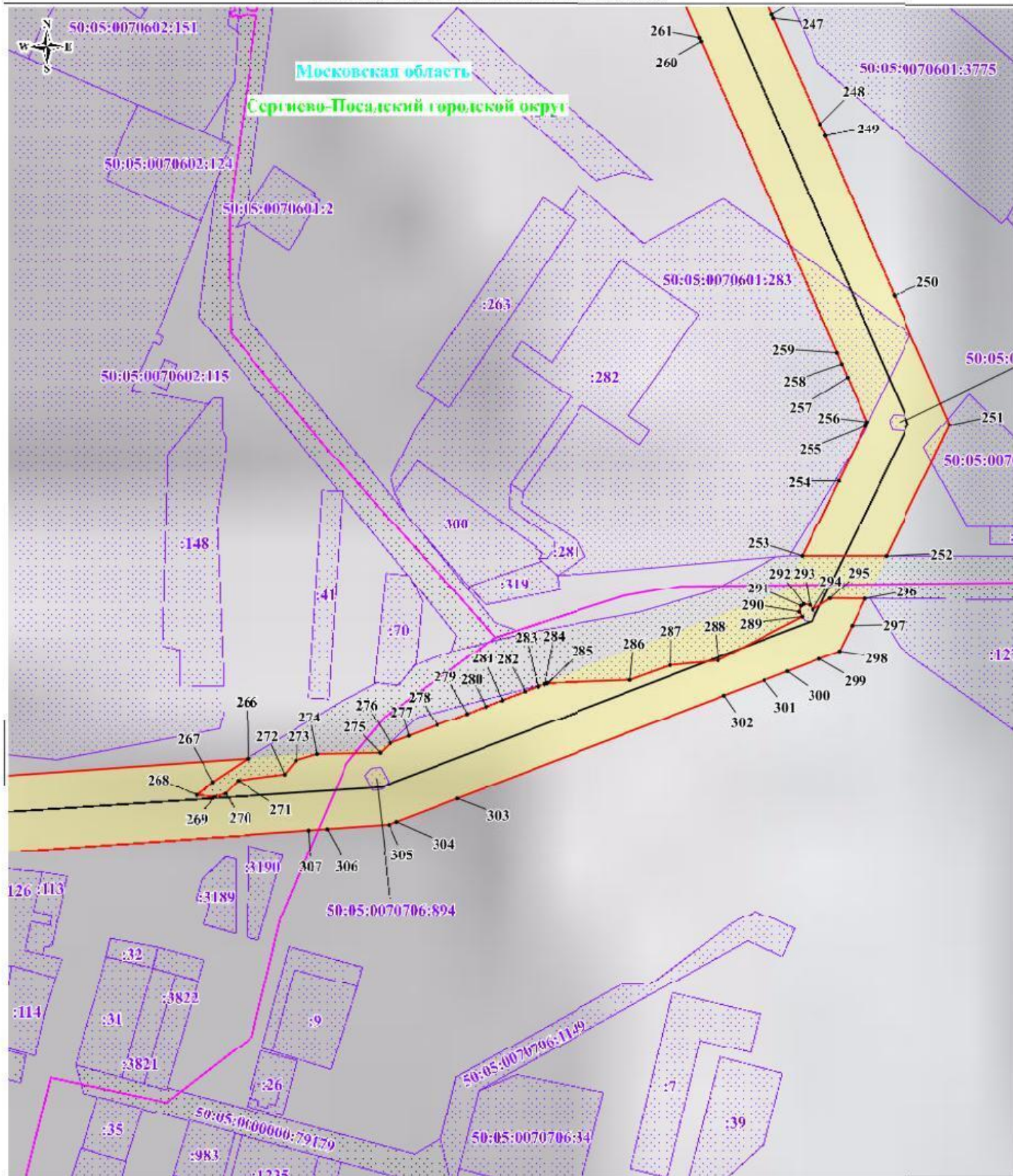
Масштаб: 1:2000

Используемые условные знаки и обозначения:

- обозначение границы публичного сервитута
- обозначение границы земельного участка
- обозначение границы кадастрового квартала
- обозначение линии электропередачи
- обозначение границы охранной зоны линии электропередачи
- обозначение характерной точки границы публичного сервитута
- 50:05:0070108 - обозначение номера кадастрового квартала
- 50:05:0070108:214 - обозначение кадастрового номера земельного участка
- Сергиево-Посадский городской округ - обозначение муниципального образования
- Московская область - обозначение субъекта











Выписка № 10

Схема расположения границ публичного сервитута



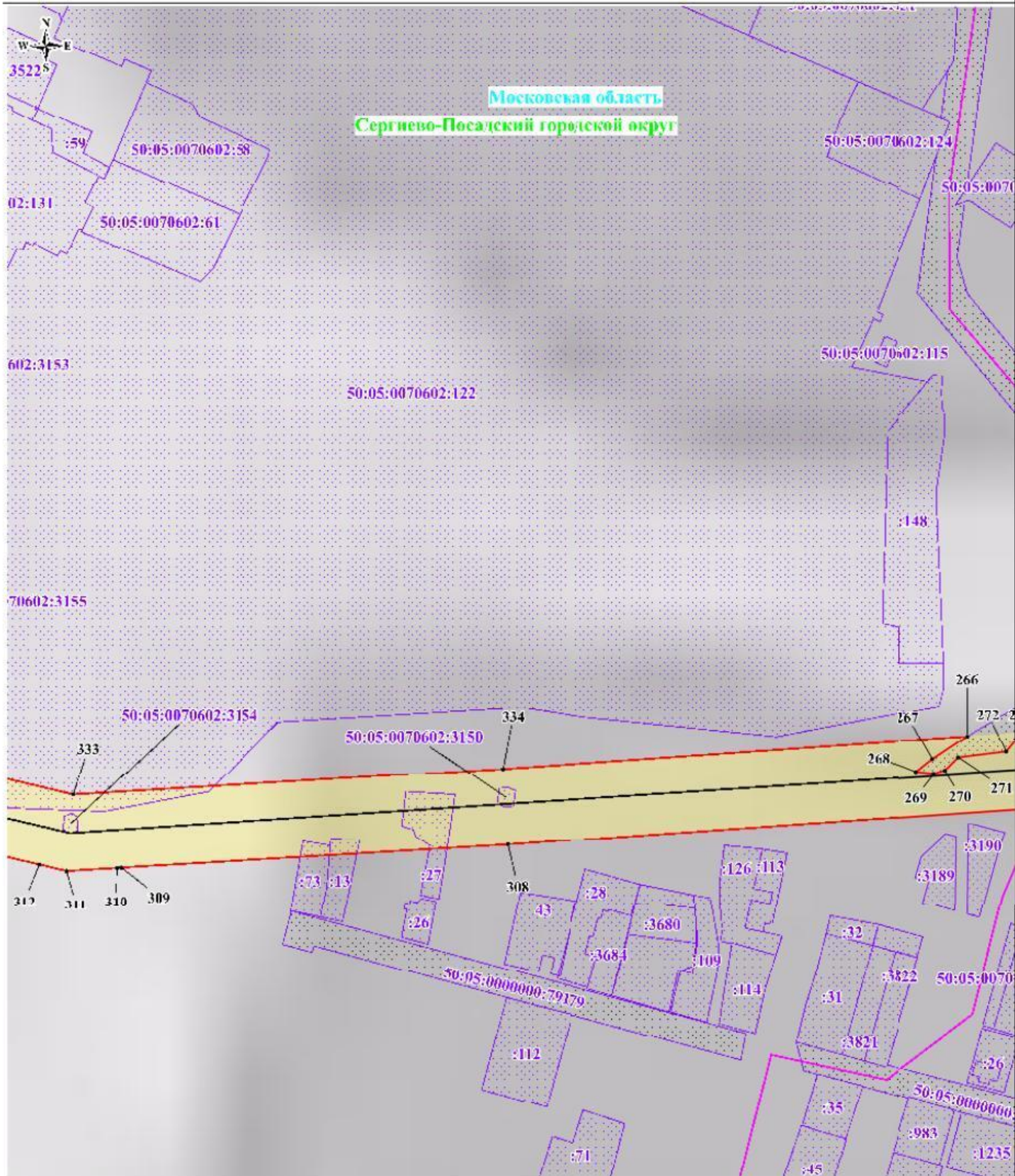
Масштаб: 1:2000

Используемые условные знаки и обозначения:

-  - обозначение границы публичного сервитута
-  - обозначение границы земельного участка
-  - обозначение границы кадастрового квартала
-  - обозначение линии электропередачи
-  - обозначение границы охранной зоны линии электропередачи
-  - обозначение характерной точки границы публичного сервитута
-  50:05:0070108 - обозначение номера кадастрового квартала
-  50:05:0070108:214 - обозначение кадастрового номера земельного участка
-  Сергиево-Посадский городской округ - обозначение муниципального образования
-  Московская область - обозначение субъекта







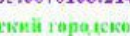



Выписка № 11

Схема расположения границ публичного сервитута



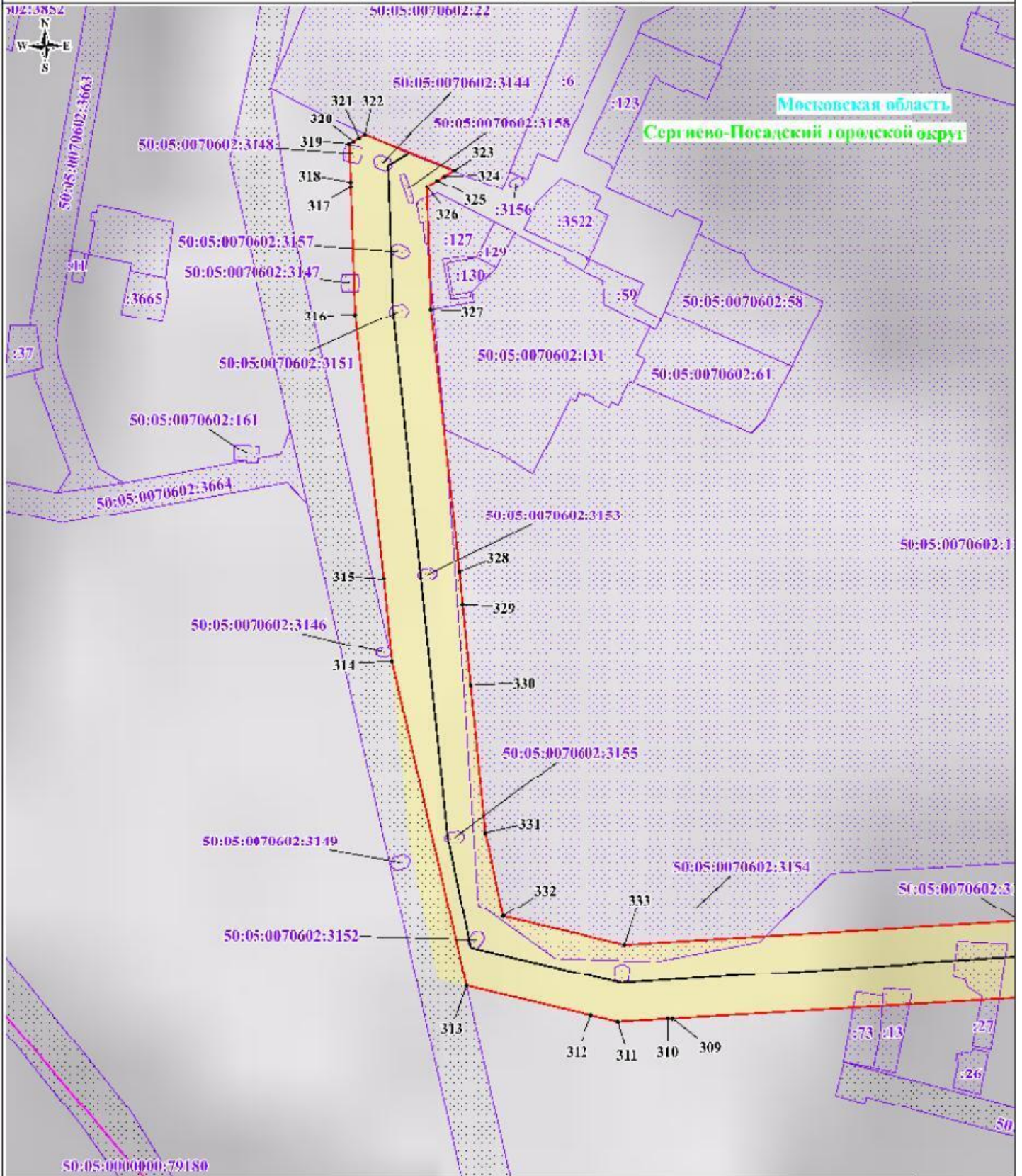
Масштаб: 1:2000

Используемые условные знаки и обозначения:

-  - обозначение границы публичного сервитута
-  - обозначение границы земельного участка
-  - обозначение границы кадастрового квартала
-  - обозначение линии электропередачи
-  - обозначение границы охранной зоны линии электропередачи
-  • 1 - обозначение характерной точки границы публичного сервитута
-  50:05:0070108 - обозначение номера кадастрового квартала
-  50:05:0070108:214 - обозначение кадастрового номера земельного участка
-  Сергиево-Посадский городской округ - обозначение муниципального образования
-  Московская область - обозначение субъекта











Выписка № 12

Схема расположения границ публичного сервитута



Масштаб: 1:2000

Используемые условные знаки и обозначения:

-  - обозначение границы публичного сервитута
-  - обозначение границы земельного участка
-  - обозначение границы кадастрового квартала
-  - обозначение линии электропередачи
-  - обозначение границы охранной зоны линии электропередачи
-  * 1
-  50:05:0070108 - обозначение характерной точки границы публичного сервитута
-  50:05:0070108:214 - обозначение номера кадастрового квартала
-  Сергиево-Посадский городской округ - обозначение муниципального образования
-  Московская область - обозначение субъекта

Выписка № 13