

С021-29+638 616-1



**МИНИСТЕРСТВО ИМУЩЕСТВЕННЫХ ОТНОШЕНИЙ МОСКОВСКОЙ ОБЛАСТИ**

## **РАСПОРЯЖЕНИЕ**

**29 СЕН 2021**

№ 158P-1798

Московская область

Об установлении публичного сервитута в интересах публичного акционерного общества «Россети Московский регион» на землях и частях земельных участков, расположенных на территории Сергиево - Посадского городского округа, городского округа Пушкинский Московской области, в целях размещения существующего объекта электросетевого хозяйства ВЛ 110 кВ «Новософрино - Хотьково с отпайкой на ПС Лешково»

В соответствии со статьей 23, главой V.7 Земельного кодекса Российской Федерации, статьей 3.6 Федерального закона от 25.10.2001 № 137-ФЗ «О введении в действие Земельного кодекса Российской Федерации», пунктом 1.7 части 1 статьи 4, статьей 17 Закона Московской области от 07.06.1996 № 23/96-ОЗ «О регулировании земельных отношений в Московской области», Законом Московской области от 05.12.2014 № 164/2014-ОЗ «О видах объектов областного значения, подлежащих отображению на схемах территориального планирования Московской области, видах объектов местного значения муниципального района, поселения, городского округа, подлежащих отображению на схеме территориального планирования муниципального района, генеральном плане поселения, генеральном плане городского округа Московской области», Приказом Минэкономразвития России от 10.10.2018 № 542 «Об утверждении требований к форме ходатайства об установлении публичного сервитута, содержанию обоснования необходимости установления публичного сервитута», постановлением Правительства Московской области от 29.10.2007 № 842/27 «Об утверждении Положения о Министерстве имущественных отношений Московской области», на основании ходатайства публичного акционерного общества «Россети Московский регион» от 07.07.2021 № 1633/1, сводного заключения Министерства имущественных отношений Московской области от 21.09.2021 № 138-3, принимая во внимание, что порядок установления охранных зон объектов электросетевого хозяйства и особых условий использования земельных участков, расположенных в границах таких зон утверждены постановлением Правительства Российской Федерации от 24.02.2009 № 160 «О порядке установления охранных зон объектов электросетевого хозяйства и особых условий использования земельных участков, расположенных в границах таких зон»:

077777\*

## 1. Установить:

- сроком на 49 (сорок девять) лет безвозмездный публичный сервитут в интересах публичного акционерного общества «Россети Московский регион» ИНН 5036065113, ОГРН 1057746555811 в целях размещения существующего объекта электросетевого хозяйства ВЛ 110 кВ «Новософрино - Хотьково с отпайкой на ПС Лешково» с кадастровым номером 50:05:0000000:77536, находящегося в собственности публичного акционерного общества «Россети Московский регион» (запись государственной регистрации права от 23.12.2005 № 50-50-05/080/2005-350), на землях и частях земельных участков, указанных в приложении № 1 к настоящему распоряжению;

- следующий срок, в течение которого использование земельных участков и (или) расположенных на них объектов недвижимого имущества в соответствии с их разрешенным использованием будет невозможно или существенно затруднено в связи с осуществлением сервитута:

- не более 1 года;

- не более 3 месяцев в отношении земельных участков, предназначенных для жилищного строительства (в том числе индивидуального жилищного строительства), ведения личного подсобного хозяйства, садоводства, огородничества;

- следующие сроки и график проведения ремонтно-эксплуатационных работ по обслуживанию инженерного сооружения (при необходимости) в отношении земельных участков, находящихся в государственной или муниципальной собственности и не предоставленных гражданам или юридическим лицам: ежегодно с 1 января до 31 декабря.

2. Утвердить границы публичного сервитута согласно приложению № 2 к настоящему распоряжению.

## 3. Управлению земельной политики обеспечить (О.В. Баданова):

- направление копии настоящего распоряжения, а также сведений о лицах, являющихся правообладателями земельных участков, сведений о лицах, подавших заявления об учете их прав (обременений прав) на земельные участки, способах связи с ними, копий документов, подтверждающих права указанных лиц на земельные участки публичному акционерному обществу «Россети Московский регион» в течение пяти рабочих дней со дня принятия настоящего распоряжения;

- направление копии настоящего распоряжения правообладателям земельных участков, в отношении которых принято решение об установлении публичного сервитута, с уведомлением о вручении по почтовым адресам и адресам электронной почты, указанным в выписках из Единого государственного реестра недвижимости и в заявлениях об учете прав (обременений прав) на земельные участки в срок не более чем пять рабочих дней со дня его принятия;

- направление копии настоящего распоряжения администрации Сергиево - Посадского городского округа, городского округа Пушкинский Московской области в течение одного рабочего дня с момента его принятия.

## 4. Управлению оформления прав и реестра собственности (А.А. Натаров):

- внести в реестр имущества, находящегося в собственности Московской области, сведения об установлении публичных сервитутов на землях и частях земельных участков, находящихся в собственности Московской области, указанных в приложении № 1 к настоящему распоряжению;

- направить копию настоящего распоряжения в федеральный орган исполнительной власти, уполномоченный Правительством Российской Федерации на осуществление государственного кадастрового учета, государственной регистрации прав, ведение Единого государственного реестра недвижимости и предоставление сведений, содержащихся в Едином государственном реестре недвижимости, в том числе с использованием единой системы межведомственного электронного взаимодействия, в срок не более чем пять рабочих дней со дня принятия настоящего распоряжения.

5. Управлению государственных предприятий, учреждений и акционерных обществ (Д.В. Малкову) обеспечить размещение (опубликование) настоящего распоряжения на сайте Министерства имущественных отношений Московской области в информационно-телекоммуникационной сети «Интернет» в течение пяти рабочих дней с момента его принятия.

6. Администрации Сергиево - Посадского городского округа, городского округа Пушкинский Московской области совместно с публичным акционерным обществом «Россети Московский регион» обеспечить опубликование настоящего распоряжения (за исключением приложений к нему) в порядке, установленном для официального опубликования (обнародования) муниципальных правовых актов уставом городского округа, в течение пяти рабочих дней со дня его принятия.

7. Публичному акционерному обществу «Россети Московский регион»:

- привести земельные участки, указанные в приложении № 1 к настоящему распоряжению, в состояние, пригодное для их использования в соответствии с разрешенным использованием, в срок не позднее чем три месяца после завершения строительства, капитального или текущего ремонта, реконструкции, эксплуатации, консервации, сноса инженерного сооружения, для размещения которого установлен публичный сервитут;

- направить в Министерство имущественных отношений Московской области подготовленные в соответствии с приложением № 2 к настоящему распоряжению сведения о границах публичного сервитута в электронном виде в формате XML в течение трех рабочих дней с момента принятия распоряжения.

8. Контроль за выполнением настоящего распоряжения оставляю за собой.

Заместитель министра  
имущественных отношений  
Московской области



С.В. Бозриков

**Приложение № 1 к распоряжению  
Минмособлимуущества  
от 29.09.2021 № 15ВР-1798**

<b>Кадастровый номер земельного участка:</b>	<b>Муниципальный район/городской округ:</b>
50:13:0020109:1292	г.о. Пушкинский
50:13:0020109:1293	г.о. Пушкинский
50:13:0020218:21	г.о. Пушкинский
50:13:0020219:65	г.о. Пушкинский
50:13:0020314:257	г.о. Пушкинский
50:13:0020314:662	г.о. Пушкинский
50:13:0020314:664	г.о. Пушкинский
50:13:0020314:665	г.о. Пушкинский
50:13:0020314:667	г.о. Пушкинский
50:13:0020212:940	г.о. Пушкинский
50:13:0020306:1	г.о. Пушкинский
50:13:0020306:10	г.о. Пушкинский
50:13:0020306:13	г.о. Пушкинский
50:13:0020306:18	г.о. Пушкинский
50:13:0020306:56	г.о. Пушкинский
50:13:0020306:62	г.о. Пушкинский
50:13:0020306:64	г.о. Пушкинский
50:13:0020306:65	г.о. Пушкинский
50:13:0020217:210	г.о. Пушкинский
50:13:0020214:189	г.о. Пушкинский
50:13:0010315:12	г.о. Пушкинский
50:13:0010315:787	г.о. Пушкинский
50:13:0010315:83	г.о. Пушкинский
50:13:0020213:10	г.о. Пушкинский
50:13:0020213:242	г.о. Пушкинский
50:13:0020213:243	г.о. Пушкинский
50:13:0020213:245	г.о. Пушкинский
50:13:0020213:99	г.о. Пушкинский
50:13:0020314:210	г.о. Пушкинский
50:13:0020314:661	г.о. Пушкинский
50:13:0020314:663	г.о. Пушкинский
50:13:0020314:666	г.о. Пушкинский
50:13:0020212:937	г.о. Пушкинский
50:13:0010315:13	г.о. Пушкинский
50:13:0010315:84	г.о. Пушкинский
50:13:0020213:58	г.о. Пушкинский
50:13:0020314:211	г.о. Пушкинский
50:13:0020306:24	г.о. Пушкинский
50:13:0020306:26	г.о. Пушкинский
50:13:0020306:57	г.о. Пушкинский
50:13:0020306:59	г.о. Пушкинский
50:13:0020306:63	г.о. Пушкинский
50:13:0020306:8	г.о. Пушкинский

50:13:0020213:45	г.о. Пушкинский
50:13:0020213:8	г.о. Пушкинский
50:13:0020314:215	г.о. Пушкинский
50:13:0020314:260	г.о. Пушкинский
50:13:0020306:31	г.о. Пушкинский
50:13:0020306:34	г.о. Пушкинский
50:13:0020306:4	г.о. Пушкинский
50:13:0020306:46	г.о. Пушкинский
50:13:0020306:5	г.о. Пушкинский
50:13:0020314:265	г.о. Пушкинский
50:13:0020314:280	г.о. Пушкинский
50:13:0020306:83	г.о. Пушкинский
50:13:0020113:3	г.о. Пушкинский
50:13:0020109:1540	г.о. Пушкинский
50:13:0020306:67	г.о. Пушкинский
50:05:0000000:77427	Сергиево-Посадкий г.о.
50:05:0000000:84997	Сергиево-Посадкий г.о.
50:05:0000000:74902	Сергиево-Посадкий г.о.
50:05:0000000:85840	Сергиево-Посадкий г.о.
50:05:0040212:3	Сергиево-Посадкий г.о.
50:05:0130408:1620	Сергиево-Посадкий г.о.
50:05:0000000:85230	Сергиево-Посадкий г.о.
50:05:0000000:77240	Сергиево-Посадкий г.о.
50:05:0000000:77452	Сергиево-Посадкий г.о.
50:05:0000000:85842	Сергиево-Посадкий г.о.
50:05:0000000:77471	Сергиево-Посадкий г.о.
50:05:0060423:119	Сергиево-Посадкий г.о.
50:05:0060423:22	Сергиево-Посадкий г.о.
50:05:0060423:41	Сергиево-Посадкий г.о.
50:05:0060423:59	Сергиево-Посадкий г.о.
50:05:0060423:70	Сергиево-Посадкий г.о.
50:05:0060423:74	Сергиево-Посадкий г.о.
50:05:0060423:9	Сергиево-Посадкий г.о.
50:05:0060531:947	Сергиево-Посадкий г.о.
50:05:0060531:948	Сергиево-Посадкий г.о.
50:05:0060553:2	Сергиево-Посадкий г.о.
50:05:0050202:1121	Сергиево-Посадкий г.о.
50:05:0050202:1122	Сергиево-Посадкий г.о.
50:05:0050202:1272	Сергиево-Посадкий г.о.
50:05:0050105:3179	Сергиево-Посадкий г.о.
50:05:0050105:2254	Сергиево-Посадкий г.о.
50:05:0050105:2255	Сергиево-Посадкий г.о.
50:05:0050105:2257	Сергиево-Посадкий г.о.
50:05:0050105:2341	Сергиево-Посадкий г.о.
50:05:0050105:2376	Сергиево-Посадкий г.о.
50:05:0050105:291	Сергиево-Посадкий г.о.
50:05:0060555:2	Сергиево-Посадкий г.о.
50:05:0060555:3	Сергиево-Посадкий г.о.
50:05:0060555:4	Сергиево-Посадкий г.о.
50:05:0060555:5	Сергиево-Посадкий г.о.

50:05:0060555:6	Сергиево-Посадкий г.о.
50:05:0060545:10	Сергиево-Посадкий г.о.
50:05:0060545:5	Сергиево-Посадкий г.о.
50:05:0060545:9	Сергиево-Посадкий г.о.
50:05:0060404:20	Сергиево-Посадкий г.о.
50:05:0060404:21	Сергиево-Посадкий г.о.
50:05:0060404:22	Сергиево-Посадкий г.о.
50:05:0060404:23	Сергиево-Посадкий г.о.
50:05:0060404:24	Сергиево-Посадкий г.о.
50:05:0060404:25	Сергиево-Посадкий г.о.
50:05:0060541:2	Сергиево-Посадкий г.о.
50:05:0060541:4	Сергиево-Посадкий г.о.
50:05:0060541:5	Сергиево-Посадкий г.о.
50:05:0060541:6	Сергиево-Посадкий г.о.
50:05:0060541:7	Сергиево-Посадкий г.о.
50:05:0060541:8	Сергиево-Посадкий г.о.
50:05:0060414:10	Сергиево-Посадкий г.о.
50:05:0060414:11	Сергиево-Посадкий г.о.
50:05:0060414:12	Сергиево-Посадкий г.о.
50:05:0060414:13	Сергиево-Посадкий г.о.
50:05:0060414:14	Сергиево-Посадкий г.о.
50:05:0060414:15	Сергиево-Посадкий г.о.
50:05:0060414:16	Сергиево-Посадкий г.о.
50:05:0060414:17	Сергиево-Посадкий г.о.
50:05:0060414:18	Сергиево-Посадкий г.о.
50:05:0060414:19	Сергиево-Посадкий г.о.
50:05:0060414:20	Сергиево-Посадкий г.о.
50:05:0060414:21	Сергиево-Посадкий г.о.
50:05:0060414:22	Сергиево-Посадкий г.о.
50:05:0060414:23	Сергиево-Посадкий г.о.
50:05:0060414:8	Сергиево-Посадкий г.о.
50:05:0060414:9	Сергиево-Посадкий г.о.
50:05:0060420:1	Сергиево-Посадкий г.о.
50:05:0060420:13	Сергиево-Посадкий г.о.
50:05:0060420:16	Сергиево-Посадкий г.о.
50:05:0060420:21	Сергиево-Посадкий г.о.
50:05:0060420:22	Сергиево-Посадкий г.о.
50:05:0060420:25	Сергиево-Посадкий г.о.
50:05:0060420:28	Сергиево-Посадкий г.о.
50:05:0060420:29	Сергиево-Посадкий г.о.
50:05:0060420:31	Сергиево-Посадкий г.о.
50:05:0060420:33	Сергиево-Посадкий г.о.
50:05:0060420:40	Сергиево-Посадкий г.о.
50:05:0060420:433	Сергиево-Посадкий г.о.
50:05:0060420:434	Сергиево-Посадкий г.о.
50:05:0060420:435	Сергиево-Посадкий г.о.
50:05:0060420:480	Сергиево-Посадкий г.о.
50:05:0060420:499	Сергиево-Посадкий г.о.
50:05:0060420:5	Сергиево-Посадкий г.о.
50:05:0060420:56	Сергиево-Посадкий г.о.

50:05:0060526:1	Сергиево-Посадкий г.о.
50:05:0040212:75	Сергиево-Посадкий г.о.
50:05:0050304:10	Сергиево-Посадкий г.о.
50:05:0050304:1004	Сергиево-Посадкий г.о.
50:05:0050304:1047	Сергиево-Посадкий г.о.
50:05:0040254:108	Сергиево-Посадкий г.о.
50:05:0040254:286	Сергиево-Посадкий г.о.
50:05:0040254:51	Сергиево-Посадкий г.о.
50:05:0040254:6	Сергиево-Посадкий г.о.
50:05:0040254:81	Сергиево-Посадкий г.о.
50:05:0040254:811	Сергиево-Посадкий г.о.
50:05:0040254:812	Сергиево-Посадкий г.о.
50:05:0040254:813	Сергиево-Посадкий г.о.
50:05:0040254:814	Сергиево-Посадкий г.о.
50:05:0060428:13	Сергиево-Посадкий г.о.
50:05:0060428:133	Сергиево-Посадкий г.о.
50:05:0060428:147	Сергиево-Посадкий г.о.
50:05:0060428:156	Сергиево-Посадкий г.о.
50:05:0060428:7	Сергиево-Посадкий г.о.
50:05:0060528:11	Сергиево-Посадкий г.о.
50:05:0060528:115	Сергиево-Посадкий г.о.
50:05:0060528:128	Сергиево-Посадкий г.о.
50:05:0060528:131	Сергиево-Посадкий г.о.
50:05:0060528:16	Сергиево-Посадкий г.о.
50:05:0060528:20	Сергиево-Посадкий г.о.
50:05:0060528:245	Сергиево-Посадкий г.о.
50:05:0060528:246	Сергиево-Посадкий г.о.
50:05:0060528:28	Сергиево-Посадкий г.о.
50:05:0060528:76	Сергиево-Посадкий г.о.
50:05:0060528:98	Сергиево-Посадкий г.о.
50:05:0060419:44	Сергиево-Посадкий г.о.
50:05:0060419:45	Сергиево-Посадкий г.о.
50:05:0060419:46	Сергиево-Посадкий г.о.
50:05:0060419:47	Сергиево-Посадкий г.о.
50:05:0060419:48	Сергиево-Посадкий г.о.
50:05:0060419:49	Сергиево-Посадкий г.о.
50:05:0060419:50	Сергиево-Посадкий г.о.
50:05:0060419:51	Сергиево-Посадкий г.о.
50:05:0060419:52	Сергиево-Посадкий г.о.
50:05:0060419:53	Сергиево-Посадкий г.о.
50:05:0060419:54	Сергиево-Посадкий г.о.
50:05:0060419:55	Сергиево-Посадкий г.о.
50:05:0060419:56	Сергиево-Посадкий г.о.
50:05:0060419:57	Сергиево-Посадкий г.о.
50:05:0060419:58	Сергиево-Посадкий г.о.
50:05:0060419:59	Сергиево-Посадкий г.о.
50:05:0060419:60	Сергиево-Посадкий г.о.
50:05:0060419:61	Сергиево-Посадкий г.о.
50:05:0060419:62	Сергиево-Посадкий г.о.
50:05:0060419:63	Сергиево-Посадкий г.о.

50:05:0060419:64	Сергиево-Посадкий г.о.
50:05:0060423:177	Сергиево-Посадкий г.о.
50:05:0060423:39	Сергиево-Посадкий г.о.
50:05:0060423:484	Сергиево-Посадкий г.о.
50:05:0060423:485	Сергиево-Посадкий г.о.
50:05:0060553:3	Сергиево-Посадкий г.о.
50:05:0050105:2256	Сергиево-Посадкий г.о.
50:05:0050105:292	Сергиево-Посадкий г.о.
50:05:0050105:37	Сергиево-Посадкий г.о.
50:05:0050105:69	Сергиево-Посадкий г.о.
50:05:0060545:4	Сергиево-Посадкий г.о.
50:05:0060404:11	Сергиево-Посадкий г.о.
50:05:0060420:24	Сергиево-Посадкий г.о.
50:05:0060420:32	Сергиево-Посадкий г.о.
50:05:0060420:35	Сергиево-Посадкий г.о.
50:05:0060420:4	Сергиево-Посадкий г.о.
50:05:0060420:43	Сергиево-Посадкий г.о.
50:05:0060420:484	Сергиево-Посадкий г.о.
50:05:0060420:525	Сергиево-Посадкий г.о.
50:05:0060420:538	Сергиево-Посадкий г.о.
50:05:0060420:6	Сергиево-Посадкий г.о.
50:05:0060420:73	Сергиево-Посадкий г.о.
50:05:0040212:12	Сергиево-Посадкий г.о.
50:05:0040254:287	Сергиево-Посадкий г.о.
50:05:0040254:47	Сергиево-Посадкий г.о.
50:05:0040254:58	Сергиево-Посадкий г.о.
50:05:0040254:82	Сергиево-Посадкий г.о.
50:05:0060428:15	Сергиево-Посадкий г.о.
50:05:0060513:623	Сергиево-Посадкий г.о.
50:05:0130408:1739	Сергиево-Посадкий г.о.
50:05:0130408:1742	Сергиево-Посадкий г.о.
50:05:0060528:12	Сергиево-Посадкий г.о.
50:05:0060528:14	Сергиево-Посадкий г.о.
50:05:0060528:19	Сергиево-Посадкий г.о.
50:05:0060528:29	Сергиево-Посадкий г.о.
50:05:0060528:33	Сергиево-Посадкий г.о.
50:05:0060528:46	Сергиево-Посадкий г.о.
50:05:0060553:4	Сергиево-Посадкий г.о.
50:05:0050202:8	Сергиево-Посадкий г.о.
50:05:0060545:8	Сергиево-Посадкий г.о.
50:05:0060420:47	Сергиево-Посадкий г.о.
50:05:0060420:542	Сергиево-Посадкий г.о.
50:05:0060420:60	Сергиево-Посадкий г.о.
50:05:0050304:285	Сергиево-Посадкий г.о.
50:05:0040254:44	Сергиево-Посадкий г.о.
50:05:0040254:96	Сергиево-Посадкий г.о.
50:05:0060528:93	Сергиево-Посадкий г.о.
50:05:0060531:980	Сергиево-Посадкий г.о.
50:05:0060420:74	Сергиево-Посадкий г.о.
50:05:0060420:9	Сергиево-Посадкий г.о.



50:05:0060539:1	Сергиево-Посадский г.о.
50:05:0050304:6	Сергиево-Посадский г.о.
50:05:0040254:95	Сергиево-Посадский г.о.
50:05:0040254:97	Сергиево-Посадский г.о.
50:13:0020109	г.о. Пушкинский
50:13:0020113	г.о. Пушкинский
50:13:0020212	г.о. Пушкинский
50:13:0020213	г.о. Пушкинский
50:13:0020214	г.о. Пушкинский
50:13:0020217	г.о. Пушкинский
50:13:0020218	г.о. Пушкинский
50:13:0020306	г.о. Пушкинский
50:13:0020314	г.о. Пушкинский
50:05:0040212	Сергиево-Посадский г.о.
50:05:0040254	Сергиево-Посадский г.о.
50:05:0050105	Сергиево-Посадский г.о.
50:05:0050202	Сергиево-Посадский г.о.
50:05:0050304	Сергиево-Посадский г.о.
50:05:0060401	Сергиево-Посадский г.о.
50:05:0060403	Сергиево-Посадский г.о.
50:05:0060404	Сергиево-Посадский г.о.
50:05:0060414	Сергиево-Посадский г.о.
50:05:0060419	Сергиево-Посадский г.о.
50:05:0060420	Сергиево-Посадский г.о.
50:05:0060423	Сергиево-Посадский г.о.
50:05:0060428	Сергиево-Посадский г.о.
50:05:0060526	Сергиево-Посадский г.о.
50:05:0060528	Сергиево-Посадский г.о.
50:05:0060531	Сергиево-Посадский г.о.
50:05:0060536	Сергиево-Посадский г.о.
50:05:0060539	Сергиево-Посадский г.о.
50:05:0060541	Сергиево-Посадский г.о.
50:05:0060545	Сергиево-Посадский г.о.
50:05:0060553	Сергиево-Посадский г.о.
50:05:0060555	Сергиево-Посадский г.о.

## ОПИСАНИЕ МЕСТОПОЛОЖЕНИЯ ГРАНИЦ

### Публичный сервитут в целях размещения существующего объекта электросетевого хозяйства «ВЛ 110 кВ Новософрино - Хотьково с отпайкой на ПС Лешково»

(наименование объекта, местоположение границ которого описано  
(далее - объект))

#### Раздел 1

##### Сведения об объекте

Сведения об объекте		
N п/п	Характеристики объекта	Описание характеристик
1	2	3
1	Местоположение объекта	Московская область, Пушкинский городской округ, Сергиево-Посадский городской округ
2	Площадь объекта +/- величина погрешности определения площади (Р +/- Дельта Р)	1014524 кв. м ± 353 кв.
3	Иные характеристики объекта	Публичный сервитут в целях размещения существующего объекта электросетевого хозяйства «ВЛ 110 кВ Новософрино - Хотьково с отпайкой на ПС Лешково» сроком действия 49 лет в интересах Публичного акционерного общества "Россети Московский регион"

<b>Местоположение публичного сервитута: Московская область, Пушкинский городской округ, Сергиево-Посадский городской округ</b>			
<b>Система координат</b>		<b>МСК-50, 1 зона</b>	
<b>Метод определения координат</b>		<b>Аналитический</b>	
<b>Обозначение характерных точек границ публичного сервитута</b>	<b>Координаты, м</b>		
	<b>X</b>	<b>Y</b>	<b>Средняя квадратическая погрешность положения характерных точек (Mt), м</b>
<b>1</b>	<b>2</b>	<b>3</b>	<b>4</b>
1	514685,26	1403060,74	0,10
2	514692,38	1403103,26	0,10
3	514684,96	1403104,03	0,10
4	514640,65	1403168,09	0,10
5	514642,03	1403227,78	0,10
6	514819,73	1403334,76	0,10
7	514956,98	1403413,62	0,10
8	515051,39	1403468,54	0,10
9	515289,47	1403604,05	0,10
10	515490,55	1403717,94	0,10
11	515712,62	1403843,57	0,10
12	515952,05	1403976,52	0,10
13	515955,88	1403978,86	0,10
14	515988,33	1404002,32	0,10
15	515977,91	1404017,38	0,10
16	515964,82	1404036,52	0,10
17	515932,49	1404013,17	0,10
18	515692,39	1403879,82	0,10
19	515470,10	1403754,06	0,10
20	515268,99	1403640,16	0,10
21	515030,78	1403504,57	0,10
22	514935,92	1403449,39	0,10
23	514799,02	1403370,74	0,10
24	514611,46	1403256,59	0,10
25	514606,89	1403252,89	0,10
26	514603,02	1403246,50	0,10
27	514601,86	1403240,04	0,10
28	514599,81	1403163,14	0,10
29	514600,91	1403155,70	0,10
30	514603,70	1403149,96	0,10
31	514656,18	1403074,05	0,10
32	514659,71	1403070,08	0,10
33	514663,90	1403066,98	0,10
34	514668,82	1403065,09	0,10
1	514685,26	1403060,74	0,10
35	515993,22	1404057,07	0,10

36	516006,79	1404037,27	0,10
37	516016,75	1404022,96	0,10
38	516054,18	1404049,92	0,10
39	516255,36	1404189,79	0,10
40	516488,03	1404351,01	0,10
41	516700,86	1404498,38	0,10
42	516887,55	1404628,07	0,10
43	517076,09	1404758,43	0,10
44	517243,31	1404874,50	0,10
45	517488,98	1405044,57	0,10
46	517724,60	1405208,04	0,10
47	517949,36	1405364,29	0,10
48	518118,07	1405481,06	0,10
49	518336,00	1405632,52	0,10
50	518327,51	1405643,95	0,10
51	518311,22	1405665,85	0,10
52	518094,43	1405515,18	0,10
53	517925,68	1405398,39	0,10
54	517700,93	1405242,15	0,10
55	517465,34	1405078,69	0,10
56	517219,65	1404908,61	0,10
57	517052,46	1404792,57	0,10
58	516863,89	1404662,18	0,10
59	516677,21	1404532,50	0,10
60	516464,39	1404385,13	0,10
61	516231,67	1404223,88	0,10
62	516030,17	1404083,79	0,10
35	515993,22	1404057,07	0,10
63	518322,13	1405673,43	0,10
64	518313,38	1405667,35	0,10
65	518326,29	1405652,39	0,10
66	518333,86	1405657,68	0,10
63	518322,13	1405673,43	0,10
67	518336,23	1405683,21	0,10
68	518348,29	1405667,69	0,10
69	518361,13	1405649,99	0,10
70	518386,34	1405667,51	0,10
71	518592,00	1405810,28	0,10
72	518808,44	1405960,27	0,10
73	519036,75	1406118,09	0,10
74	519264,21	1406276,29	0,10
75	519459,77	1406411,71	0,10
76	519659,44	1406549,94	0,10
77	519844,98	1406678,80	0,10
78	520096,26	1406853,29	0,10
79	520308,07	1407000,67	0,10
80	520429,81	1407085,40	0,10
81	520645,22	1407232,75	0,10

82	520668,86	1407236,28	0,10
83	520675,39	1407239,04	0,10
84	520685,05	1407247,33	0,10
85	520689,16	1407254,01	0,10
86	520690,40	1407258,90	0,10
87	520690,02	1407263,75	0,10
88	520910,65	1407416,53	0,10
89	521089,47	1407540,91	0,10
90	521272,12	1407666,86	0,10
91	521440,13	1407782,63	0,10
92	521585,54	1407883,27	0,10
93	521715,72	1407973,50	0,10
94	521848,58	1408065,38	0,10
95	522072,83	1408220,12	0,10
96	522210,19	1408312,74	0,10
97	522191,07	1408349,93	0,10
98	522049,35	1408254,35	0,10
99	521824,98	1408099,53	0,10
100	521692,08	1408007,63	0,10
101	521561,91	1407917,40	0,10
102	521416,55	1407816,80	0,10
103	521248,56	1407701,04	0,10
104	521065,80	1407575,02	0,10
105	520886,99	1407450,64	0,10
106	520668,97	1407299,69	0,10
107	520662,35	1407309,82	0,10
108	520577,88	1407411,33	0,10
109	520497,21	1407725,68	0,10
110	520392,34	1408146,43	0,10
111	520390,17	1408151,93	0,10
112	520386,48	1408157,05	0,10
113	520266,41	1408284,06	0,10
114	520261,27	1408288,07	0,10
115	520254,90	1408290,18	0,10
116	520247,66	1408290,26	0,10
117	520241,35	1408288,39	0,10
118	520195,54	1408266,76	0,10
119	520222,38	1408231,84	0,10
120	520247,07	1408244,74	0,10
121	520353,26	1408131,85	0,10
122	520457,96	1407715,64	0,10
123	520540,44	1407394,60	0,10
124	520542,69	1407390,43	0,10
125	520622,37	1407283,44	0,10
126	520629,61	1407272,47	0,10
127	520618,98	1407265,11	0,10
128	520406,16	1407119,52	0,10
129	520284,36	1407034,75	0,10
130	520072,57	1406887,39	0,10
131	519821,31	1406712,90	0,10

132	519635,79	1406584,06	0,10
133	519436,14	1406445,83	0,10
134	519240,52	1406310,38	0,10
135	519013,12	1406152,22	0,10
136	518784,80	1405994,39	0,10
137	518568,34	1405844,40	0,10
138	518362,66	1405701,60	0,10
67	518336,23	1405683,21	0,10
139	524257,73	1410007,55	0,10
140	524235,09	1410034,08	0,10
141	524229,02	1410029,14	0,10
142	524224,84	1410034,19	0,10
143	524102,10	1409932,21	0,10
144	523912,42	1409774,98	0,10
145	523739,27	1409631,18	0,10
146	523608,97	1409523,19	0,10
147	523442,62	1409385,05	0,10
148	523254,37	1409228,34	0,10
149	523113,07	1409111,24	0,10
150	522964,27	1408987,87	0,10
151	522791,33	1408844,63	0,10
152	522602,89	1408688,83	0,10
153	522482,96	1408589,71	0,10
154	522219,23	1408368,92	0,10
155	522211,94	1408364,00	0,10
156	522231,08	1408326,87	0,10
157	522242,50	1408334,52	0,10
158	522245,24	1408336,56	0,10
159	522509,55	1408557,83	0,10
160	522629,34	1408656,83	0,10
161	522817,79	1408812,65	0,10
162	522990,75	1408955,90	0,10
163	523139,56	1409079,28	0,10
164	523280,87	1409196,39	0,10
165	523469,17	1409353,13	0,10
166	523635,49	1409491,25	0,10
167	523765,77	1409599,23	0,10
168	523938,94	1409743,03	0,10
169	524128,61	1409900,26	0,10
139	524257,73	1410007,55	0,10
170	527298,85	1406428,30	0,10
171	527300,11	1406446,04	0,10
172	527289,13	1406445,36	0,10
173	527289,02	1406470,04	0,10
174	527287,51	1406470,11	0,10
175	527286,78	1406479,89	0,10
176	527269,18	1406479,82	0,10
177	527269,01	1406556,24	0,10

178	527281,07	1406556,35	0,10
179	527278,06	1406596,61	0,10
180	527258,84	1406822,64	0,10
181	527238,68	1407056,33	0,10
182	527222,05	1407255,32	0,10
183	527207,73	1407425,20	0,10
184	527197,71	1407525,13	0,10
185	527196,22	1407531,83	0,10
186	527129,29	1407718,23	0,10
187	527089,11	1407827,78	0,10
188	527000,92	1408069,03	0,10
189	526925,68	1408275,23	0,10
190	526855,81	1408460,98	0,10
191	526878,53	1408636,00	0,10
192	526903,66	1408844,90	0,10
193	526924,25	1409016,50	0,10
194	526948,70	1409220,11	0,10
195	526973,72	1409427,29	0,10
196	526996,53	1409617,91	0,10
197	527016,94	1409787,69	0,10
198	527040,75	1409985,11	0,10
199	527065,64	1410192,22	0,10
200	527092,05	1410412,71	0,10
201	527112,30	1410580,58	0,10
202	527139,48	1410809,72	0,10
203	527161,88	1410990,84	0,10
204	527185,16	1411193,64	0,10
205	527185,25	1411199,52	0,10
206	527170,72	1411378,25	0,10
207	527162,38	1411457,50	0,10
208	527160,65	1411463,86	0,10
209	527156,95	1411469,32	0,10
210	527097,31	1411531,84	0,10
211	527100,64	1411577,95	0,10
212	527142,43	1411641,72	0,10
213	527144,73	1411646,18	0,10
214	527145,73	1411651,44	0,10
215	527145,43	1411656,43	0,10
216	527135,98	1411780,53	0,10
217	527117,13	1411994,95	0,10
218	527103,35	1412149,94	0,10
219	527086,87	1412323,02	0,10
220	527085,28	1412327,34	0,10
221	527068,57	1412362,52	0,10
222	527063,44	1412369,36	0,10
223	527056,89	1412372,94	0,10
224	527049,56	1412374,01	0,10
225	527042,23	1412372,19	0,10
226	527036,82	1412368,50	0,10
227	527010,26	1412350,43	0,10

228	526892,05	1412253,76	0,10
229	526770,80	1412152,06	0,10
230	526610,76	1412018,65	0,10
231	526473,52	1411904,60	0,10
232	526320,67	1411777,22	0,10
233	526217,99	1411690,26	0,10
234	526126,53	1411608,52	0,10
235	526051,31	1411551,64	0,10
236	525898,36	1411425,88	0,10
237	525746,20	1411298,55	0,10
238	525518,28	1411108,68	0,10
239	525436,87	1411040,89	0,10
240	525291,14	1410919,91	0,10
241	525135,14	1410790,17	0,10
242	525011,32	1410686,91	0,10
243	524857,13	1410559,36	0,10
244	524721,72	1410446,59	0,10
245	524583,11	1410331,54	0,10
246	524426,05	1410201,34	0,10
247	524288,48	1410087,07	0,10
248	524240,31	1410047,04	0,10
249	524243,74	1410042,89	0,10
250	524248,82	1410048,88	0,10
251	524272,27	1410019,63	0,10
252	524315,01	1410055,14	0,10
253	524452,57	1410169,40	0,10
254	524609,61	1410299,59	0,10
255	524748,25	1410414,66	0,10
256	524883,67	1410527,44	0,10
257	525037,81	1410654,95	0,10
258	525161,72	1410758,27	0,10
259	525317,68	1410887,99	0,10
260	525463,40	1411008,96	0,10
261	525544,85	1411076,78	0,10
262	525772,79	1411266,67	0,10
263	525924,93	1411393,98	0,10
264	526076,61	1411518,70	0,10
265	526156,26	1411569,18	0,10
266	526159,82	1411572,05	0,10
267	526245,01	1411658,72	0,10
268	526347,44	1411745,49	0,10
269	526500,09	1411872,70	0,10
270	526637,31	1411986,73	0,10
271	526797,41	1412120,19	0,10
272	526918,63	1412221,87	0,10
273	527034,74	1412316,89	0,10
274	527041,99	1412321,83	0,10
275	527046,16	1412313,12	0,10
276	527062,01	1412146,21	0,10
277	527075,78	1411991,30	0,10



278	527094,60	1411777,24	0,10
279	527103,65	1411658,29	0,10
280	527060,89	1411599,55	0,10
281	527058,11	1411594,62	0,10
282	527056,69	1411588,50	0,10
283	527052,03	1411524,51	0,10
284	527052,19	1411520,12	0,10
285	527053,61	1411515,10	0,10
286	527055,58	1411511,26	0,10
287	527058,33	1411507,94	0,10
288	527121,83	1411446,09	0,10
289	527129,36	1411374,64	0,10
290	527143,79	1411197,24	0,10
291	527120,67	1410995,84	0,10
292	527098,28	1410814,76	0,10
293	527071,08	1410585,53	0,10
294	527050,84	1410417,66	0,10
295	527024,43	1410197,17	0,10
296	526999,54	1409990,07	0,10
297	526975,72	1409792,65	0,10
298	526955,32	1409622,85	0,10
299	526932,51	1409432,25	0,10
300	526907,48	1409225,07	0,10
301	526883,03	1409021,45	0,10
302	526862,44	1408849,86	0,10
303	526837,35	1408641,23	0,10
304	526813,87	1408459,92	0,10
305	526814,83	1408452,09	0,10
306	526886,71	1408260,91	0,10
307	526961,93	1408054,78	0,10
308	527050,13	1407813,50	0,10
309	527090,30	1407703,99	0,10
310	527156,57	1407519,46	0,10
311	527166,38	1407421,55	0,10
312	527180,68	1407251,85	0,10
313	527197,32	1407052,79	0,10
314	527217,48	1406819,11	0,10
315	527236,68	1406593,38	0,10
316	527247,79	1406449,70	0,10
317	527248,90	1406444,22	0,10
318	527252,02	1406438,68	0,10
319	527257,44	1406433,49	0,10
320	527263,05	1406430,66	0,10
321	527268,12	1406429,88	0,10
170	527298,85	1406428,30	0,10
322	527368,76	1406466,05	0,10
323	527375,06	1406435,35	0,10
324	527371,14	1406424,59	0,10
325	527376,77	1406424,29	0,10

326	527447,68	1406341,99	0,10
327	527581,55	1406183,26	0,10
328	527700,91	1406041,68	0,10
329	527791,88	1405931,61	0,10
330	527803,85	1405829,20	0,10
331	527815,83	1405705,04	0,10
332	527813,78	1405691,28	0,10
333	527823,66	1405691,16	0,10
334	527843,46	1405690,43	0,10
335	527855,46	1405689,52	0,10
336	527857,24	1405701,51	0,10
337	527857,25	1405707,90	0,10
338	527845,15	1405833,41	0,10
339	527832,46	1405941,58	0,10
340	527831,45	1405946,01	0,10
341	527829,76	1405950,17	0,10
342	527827,28	1405953,82	0,10
343	527732,84	1406068,20	0,10
344	527613,29	1406210,01	0,10
345	527479,35	1406368,84	0,10
346	527402,88	1406457,40	0,10
347	527397,82	1406461,58	0,10
348	527392,25	1406464,13	0,10
349	527386,96	1406465,21	0,10
322	527368,76	1406466,05	0,10
350	527852,72	1405671,09	0,10
351	527847,37	1405671,91	0,10
352	527846,98	1405670,08	0,10
353	527842,53	1405670,43	0,10
354	527830,03	1405670,89	0,10
355	527830,23	1405672,24	0,10
356	527810,99	1405672,48	0,10
357	527796,47	1405575,03	0,10
358	527737,46	1405165,09	0,10
359	527659,68	1405081,35	0,10
360	527557,63	1404973,72	0,10
361	527554,06	1404968,64	0,10
362	527552,22	1404962,21	0,10
363	527552,24	1404955,17	0,10
364	527555,90	1404929,36	0,10
365	527594,66	1404952,62	0,10
366	527689,85	1405052,83	0,10
367	527771,65	1405141,00	0,10
368	527774,02	1405144,03	0,10
369	527776,49	1405148,95	0,10
370	527777,66	1405153,53	0,10
371	527837,29	1405567,07	0,10
350	527852,72	1405671,09	0,10

Схема расположения границ публичного сервитута

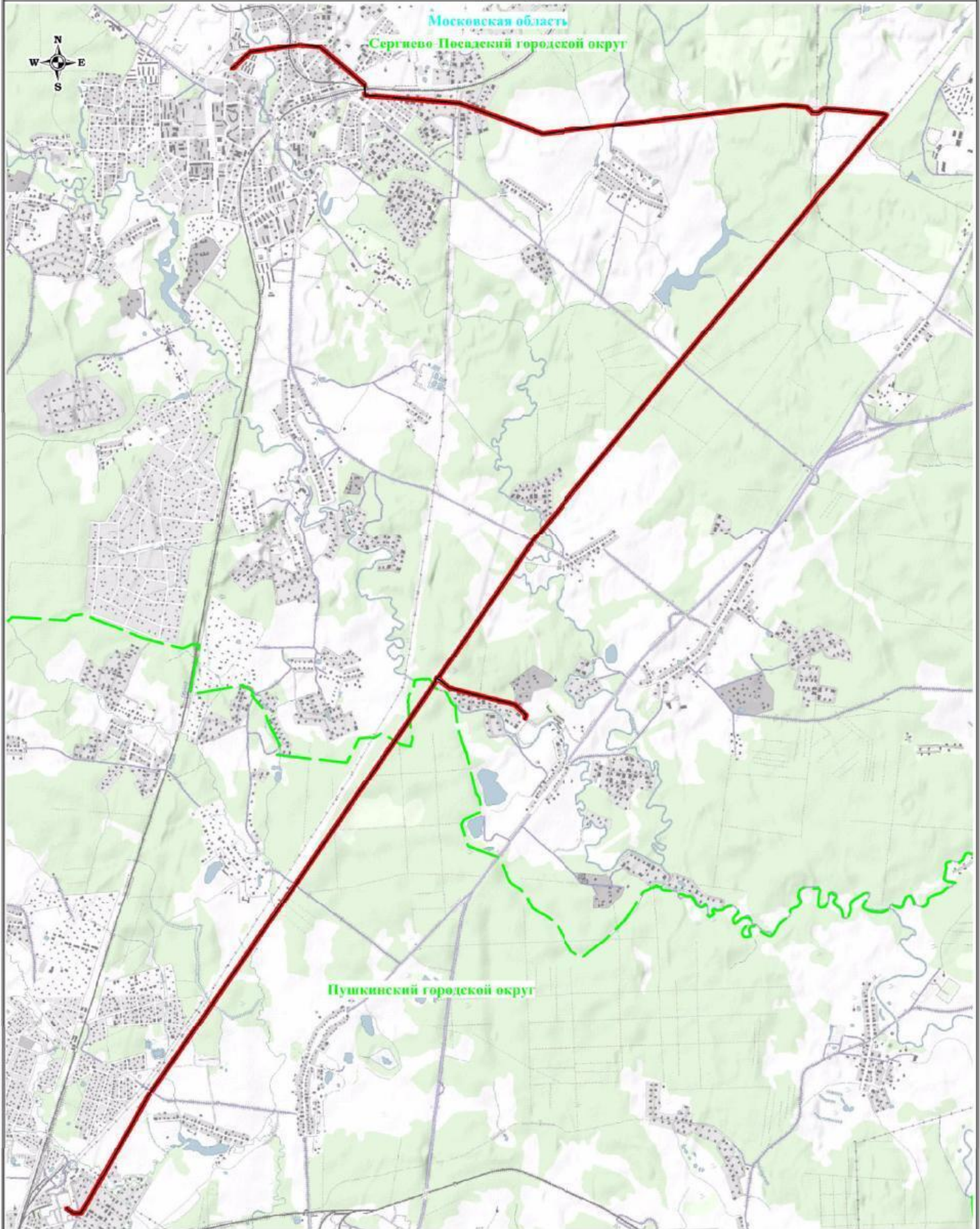


Схема расположения границ публичного сервитута



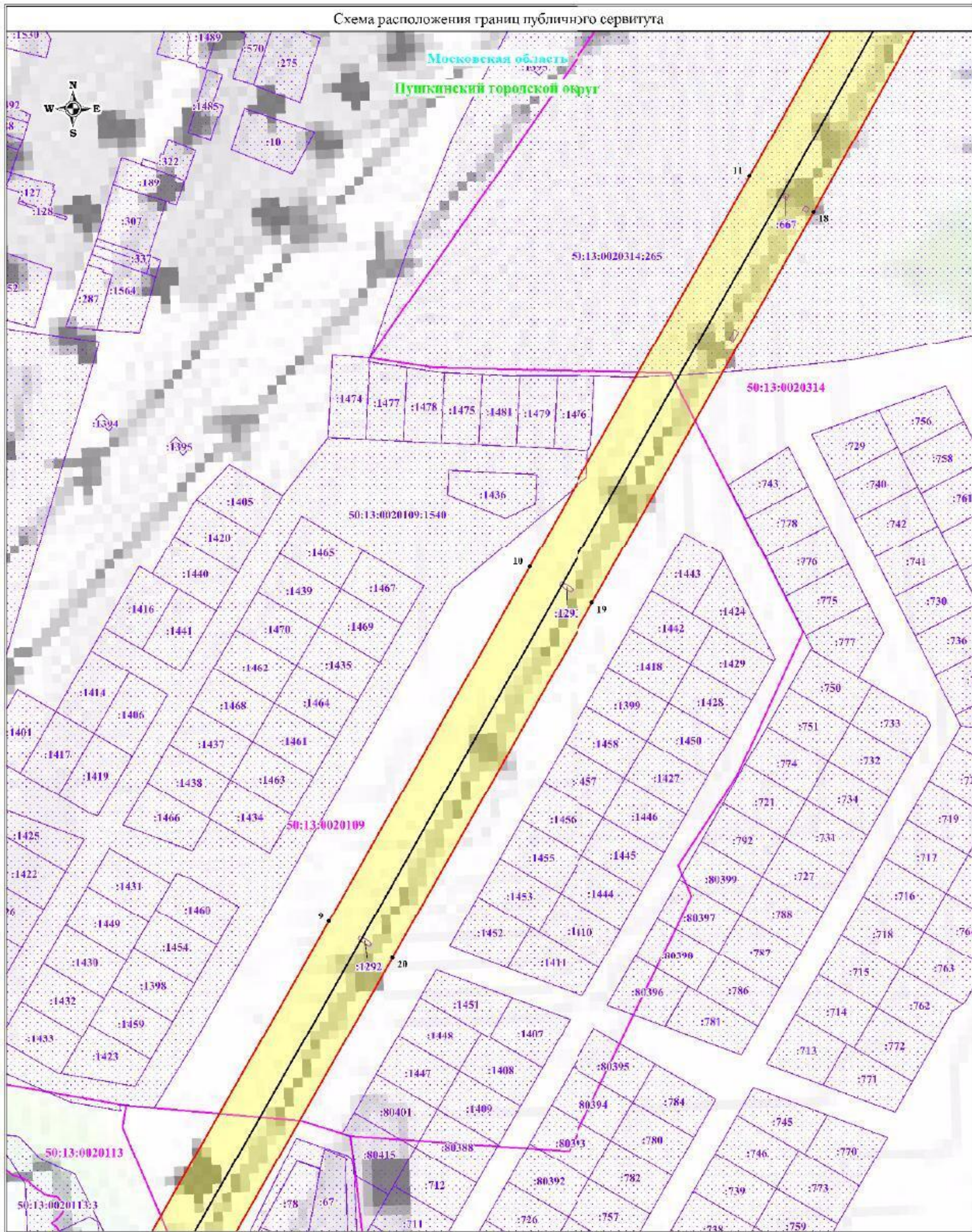
Используемые условные знаки и обозначения:

- |  |   |  |   |
|--|---|--|---|
|  | - обозначение границы публичного сервитута                |  | 1 - обозначение характерной точки границы публичного сервитута        |
|  | - обозначение границы земельного участка                  |  | 50:13:0020212 - обозначение номера кадастрового квартала              |
|  | - обозначение границы кадастрового квартала               |  | 50:13:0020212:49 - обозначение кадастрового номера земельного участка |
|  | - обозначение линии электропередачи                       |  | Пушкинский городской округ - обозначение муниципального образования   |
|  | - обозначение границы муниципального образования          |  | Московская область - обозначение субъекта                             |
|  | - обозначение границы охранной зоны линии электропередачи |  |   |

Масштаб: 1:2000

Выписка № 1

Схема расположения границ публичного сервитута



Используемые условные знаки и обозначения:

- обозначение границы публичного сервитута
- обозначение границы земельного участка
- обозначение границы кадастрового квартала
- обозначение линии электропередачи
- обозначение границы муниципального образования
- обозначение границы охранной зоны линии электропередачи

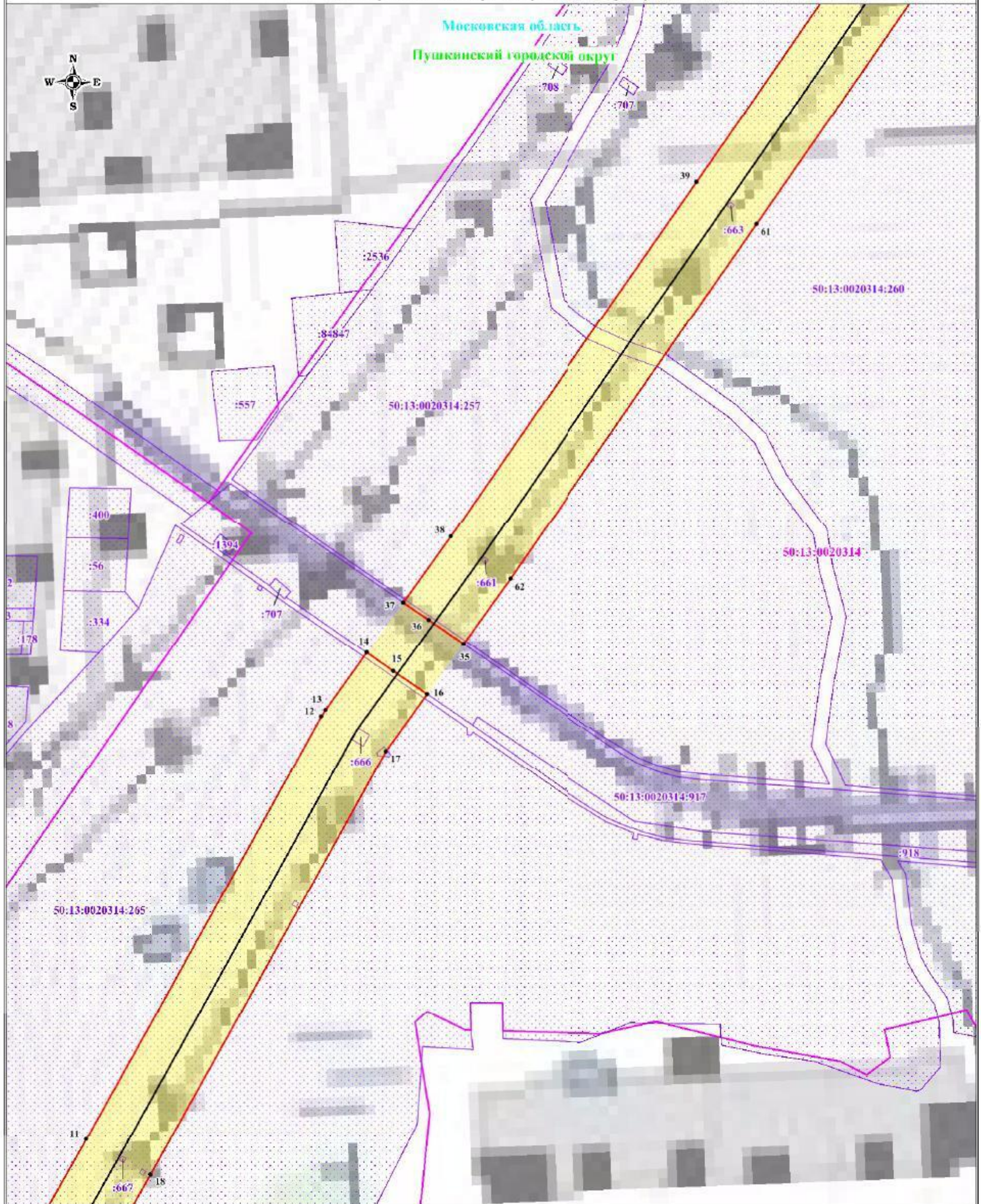
Масштаб 1:2000

Выноска № 2

- 1 - обозначение характерной точки границы публичного сервитута
- 50:13:0020212 - обозначение номера кадастрового квартала
- 50:13:0020212:49 - обозначение кадастрового номера земельного участка
- Пушкинский городской округ - обозначение муниципального образования
- Московская область - обозначение субъекта







Пушкинский городской округ  
Московская область

Схема расположения границ публичного сервитута




Московская область  
Пушкинский городской округ

Используемые условные знаки и обозначения:

-  - обозначение границы публичного сервитута
-  - обозначение границы земельного участка
-  - обозначение границы кадастрового квартала
-  - обозначение линии электропередачи
-  - обозначение границы муниципального образования
-  - обозначение границы охранной зоны линии электропередачи

Масштаб: 1:2000

Выноска № 3







-  1 - обозначение характерной точки границы публичного сервитута
- 50:13:0020212 - обозначение номера кадастрового квартала
- 50:13:0020212:49 - обозначение кадастрового номера земельного участка
- Пушкинский городской округ - обозначение муниципального образования
- Московская область - обозначение субъекта

Пушкинский городской округ  
Московская область

Схема расположения границ публичного сервитута




Используемые условные знаки и обозначения:

-  - обозначение границы публичного сервитута
-  - обозначение границы земельного участка
-  - обозначение границы кадастрового квартала
-  - обозначение линии электропередачи
-  - обозначение границы муниципального образования
-  - обозначение границы охранной зоны линии электропередачи

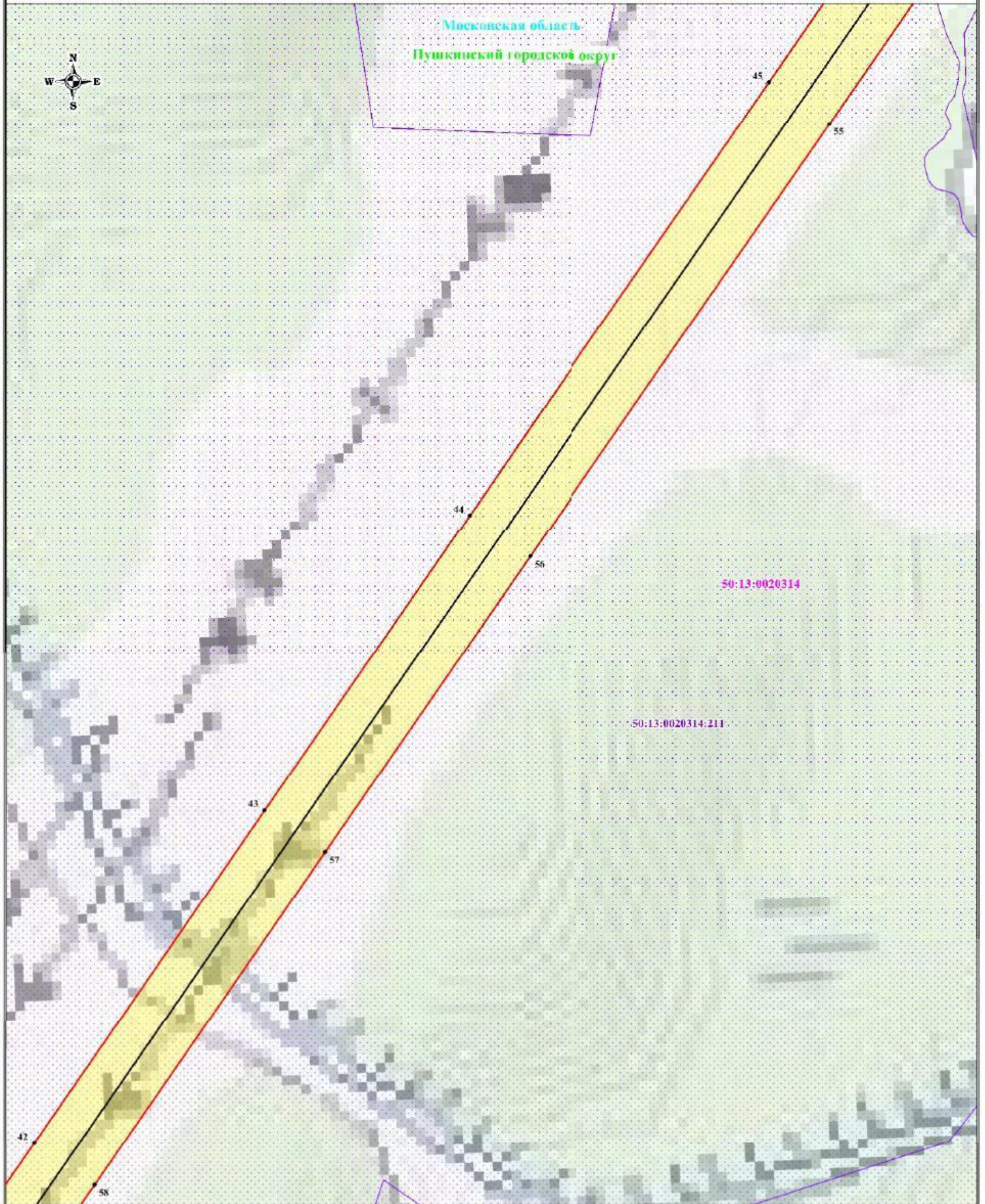
Масштаб: 1:2000

Выписка № 4







-  1 - обозначение характерной точки границы публичного сервитута
- 50:13:0020212 - обозначение номера кадастрового квартала
- 50:13:0020212:49 - обозначение кадастрового номера земельного участка
- Пушкинский городской округ - обозначение муниципального образования
- Московская область - обозначение субъекта

Пушкинский городской округ  
Московская область

Схема расположения границ публичного сервитута



Используемые условные знаки и обозначения:

-  - обозначение границы публичного сервитута
-  - обозначение границы земельного участка
-  - обозначение границы кадастрового квартала
-  - обозначение линии электропередачи
-  - обозначение границы муниципального образования
-  - обозначение границы охранной зоны линии электропередачи

Масштаб: 1:2000

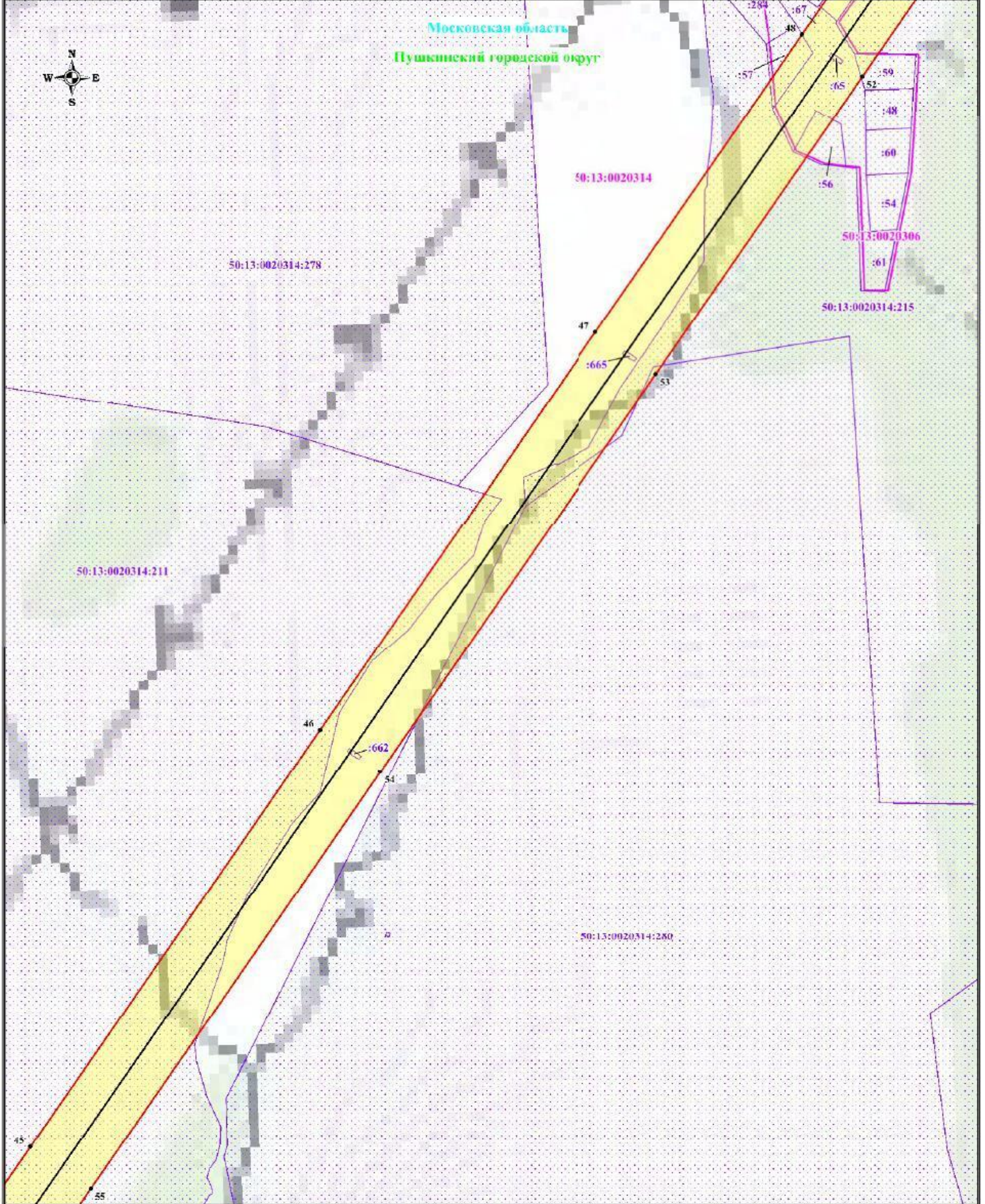
Выноска № 5

- 1 - обозначение характерной точки границы публичного сервитута
- 50:13:0020212 - обозначение номера кадастрового квартала
- 50:13:0020212:49 - обозначение кадастрового номера земельного участка
- Пушкинский городской округ - обозначение муниципального образования
- Московская область - обозначение субъекта

Пушкинский городской округ  
Московская область



Схема расположения границ публичного сервитута



Используемые условные знаки и обозначения:

- обозначение границы публичного сервитута
- обозначение границы земельного участка
- обозначение границы кадастрового квартала
- обозначение линии электропередачи
- обозначение границы муниципального образования
- обозначение границы охранной зоны линии электропередачи

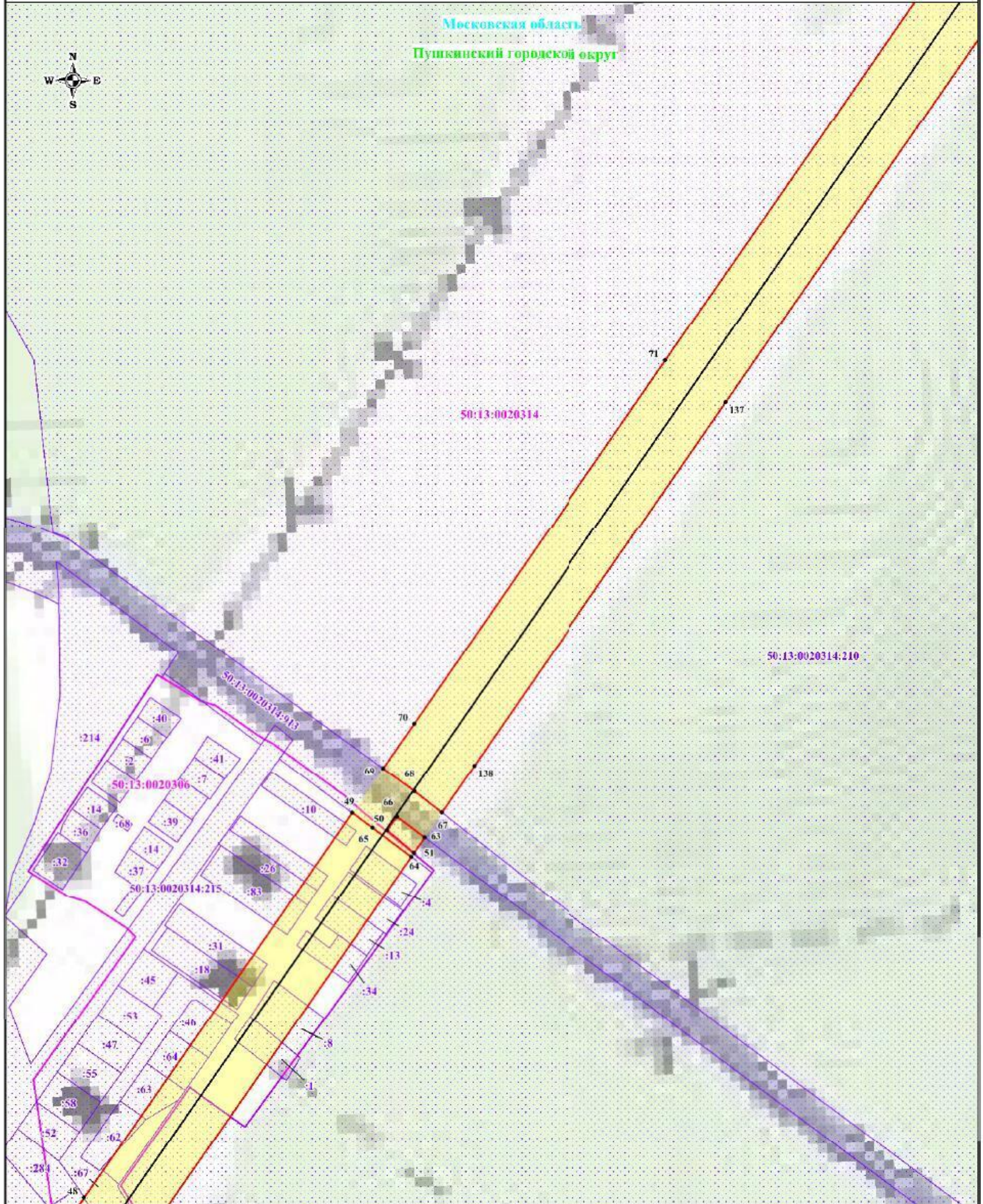
Масштаб: 1:2000

Выноска № 6

- 1 - обозначение характерной точки границы публичного сервитута
- 50:13:0020212 - обозначение номера кадастрового квартала
- 50:13:0020212:49 - обозначение кадастрового номера земельного участка
- Пушкинский городской округ - обозначение муниципального образования
- Московская область - обозначение субъекта

Пушкинский городской округ  
Московская область

Схема расположения границ публичного сервитута



Используемые условные знаки и обозначения:

- обозначение границы публичного сервитута
- обозначение границы земельного участка
- обозначение границы кадастрового квартала
- обозначение линии электропередачи
- обозначение границы муниципального образования
- обозначение границы охранной зоны линии электропередачи

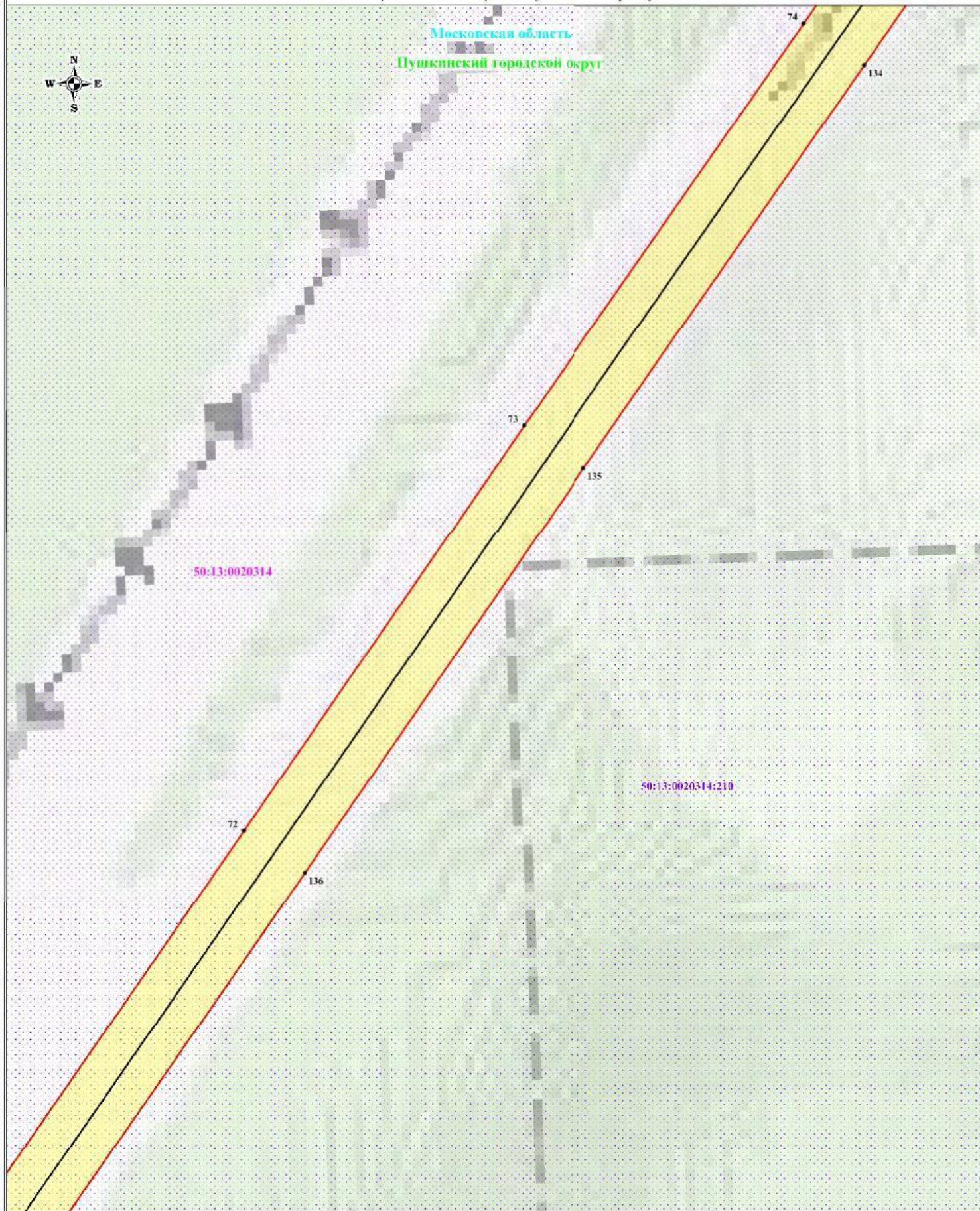
Масштаб: 1:2000

Выноска № 7







- 1 - обозначение характерной точки границы публичного сервитута
- 50.13.0020212 - обозначение номера кадастрового квартала
- 50.13.0020212:49 - обозначение кадастрового номера земельного участка
- Пушкинский городской округ - обозначение муниципального образования
- Московская область - обозначение субъекта

Пушкинский городской округ  
Московская область

Схема расположения границ публичного сервитута



Используемые условные знаки и обозначения:

-  - обозначение границы публичного сервитута
-  - обозначение границы земельного участка
-  - обозначение границы кадастрового квартала
-  - обозначение линии электропередачи
-  - обозначение границы муниципального образования
-  - обозначение границы охранной зоны линии электропередачи

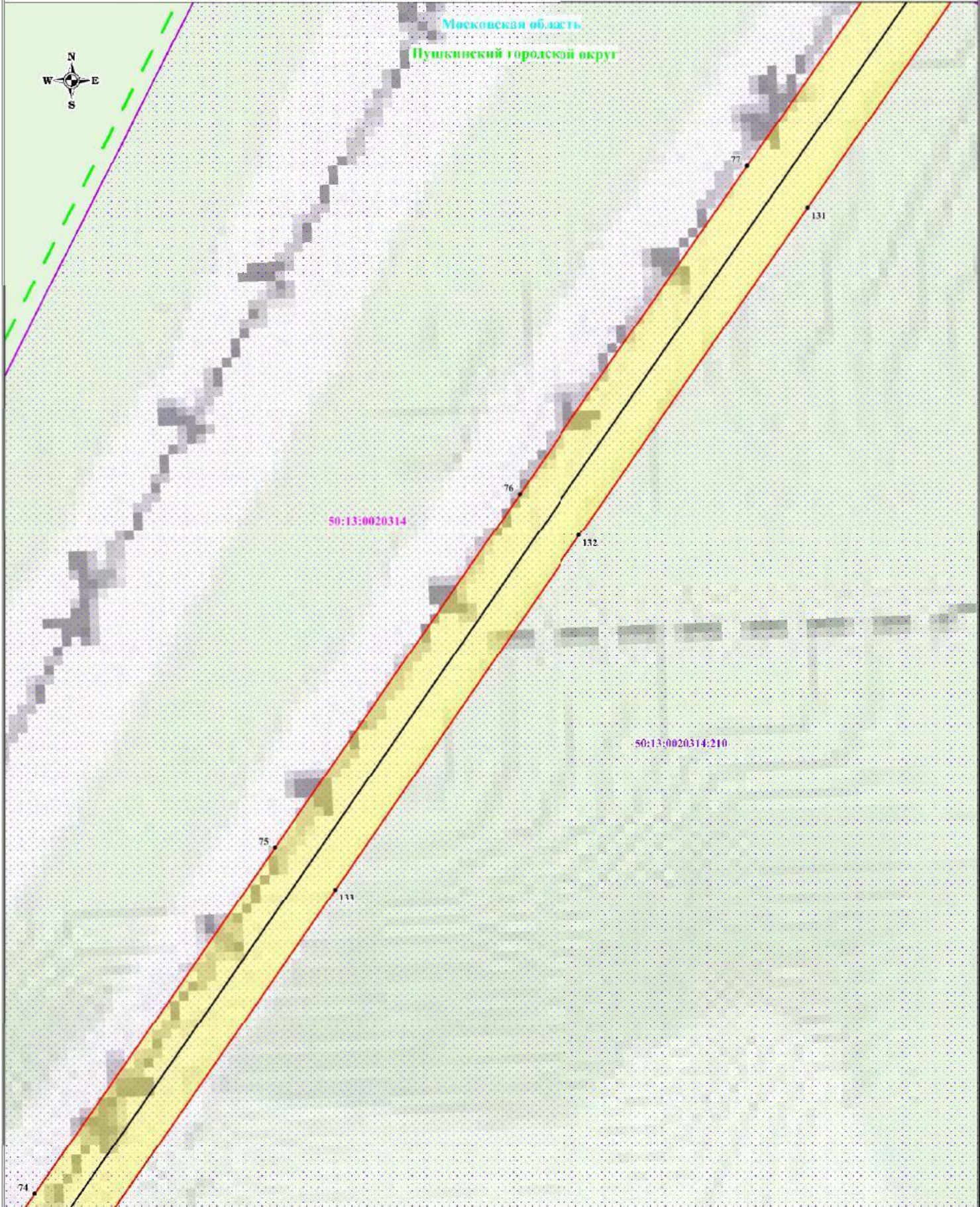
Масштаб: 1:2000

Выноска № 8







- 1 - обозначение характерной точки границы публичного сервитута
- 50:13:0020212 - обозначение номера кадастрового квартала
- 50:13:0020212:49 - обозначение кадастрового номера земельного участка
- Пушкинский городской округ - обозначение муниципального образования
- Московская область - обозначение субъекта

Пушкинский городской округ  
Московская область

Схема расположения границ публичного сервитута




Используемые условные знаки и обозначения:

-  - обозначение границы публичного сервитута
-  - обозначение границы земельного участка
-  - обозначение границы кадастрового квартала
-  - обозначение линии электропередачи
-  - обозначение границы муниципального образования
-  - обозначение границы охранной зоны линии электропередачи

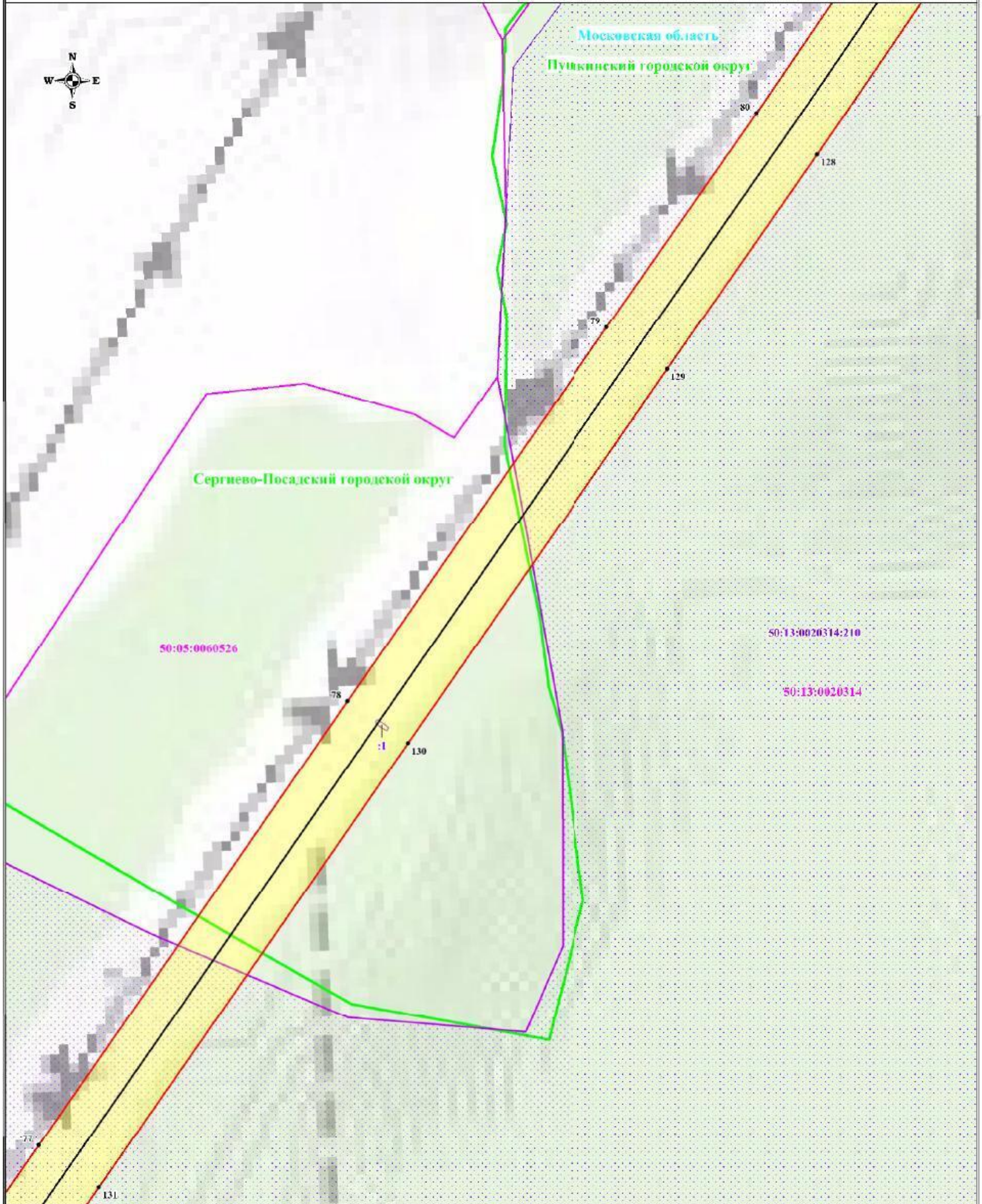
Масштаб: 1:2000

Выписка № 9

-  1 - обозначение характерной точки границы публичного сервитута
- 50:13:0020312 - обозначение номера кадастрового квартала
- 50:13:0020212:49 - обозначение кадастрового номера земельного участка
- Пушкинский городской округ - обозначение муниципального образования
- Московская область - обозначение субъекта

Пушкинский городской округ  
Московская область

Схема расположения границ публичного сервитута



Используемые условные знаки и обозначения:

- обозначение границы публичного сервитута
- обозначение границы земельного участка
- обозначение границы кадастрового квартала
- обозначение линии электропередачи
- обозначение границы муниципального образования
- обозначение границы охранной зоны линии электропередачи

Масштаб: 1:2000

Выноска № 10

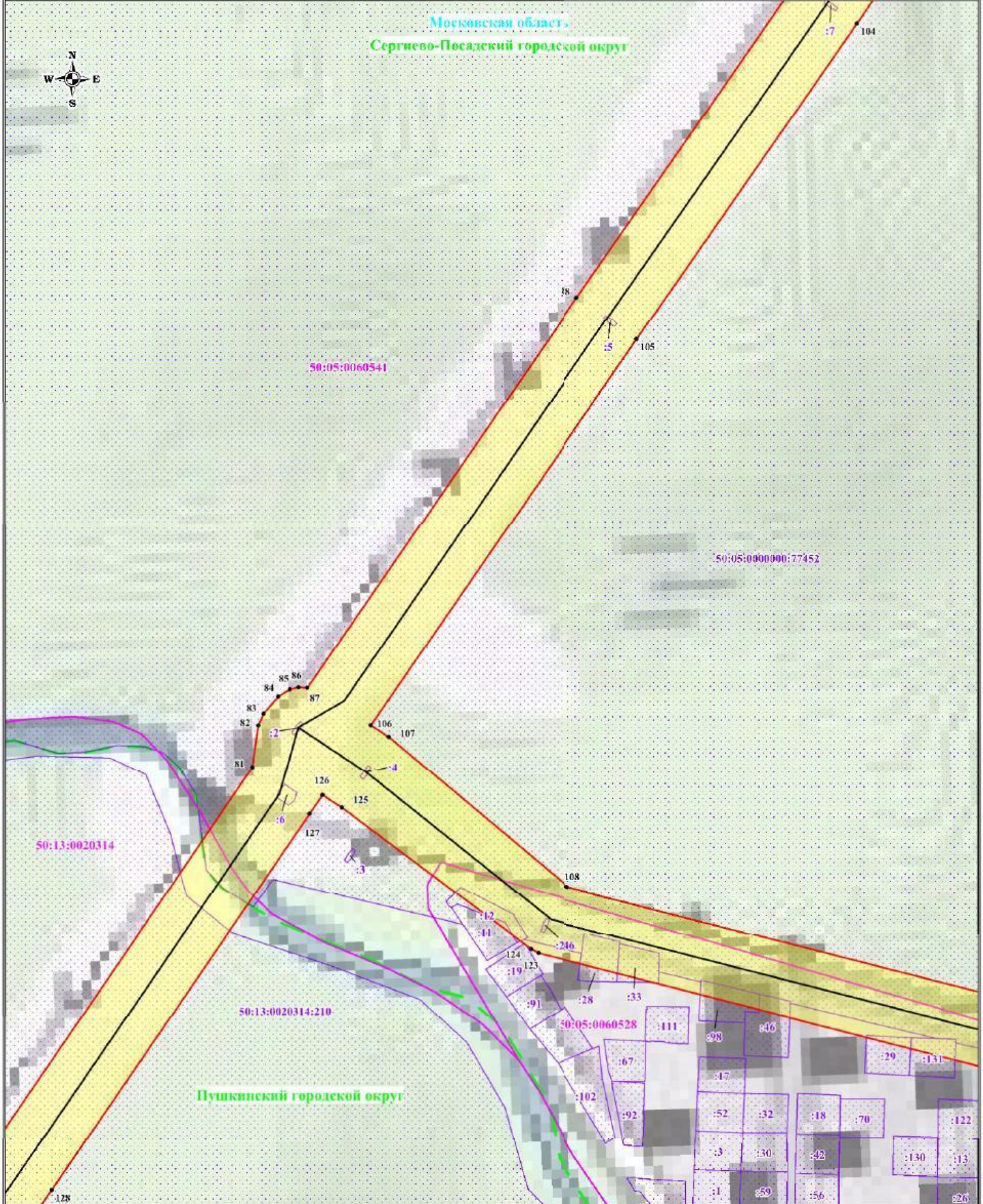
• 1

- обозначение характерной точки границы публичного сервитута
- обозначение номера кадастрового квартала
- обозначение кадастрового номера земельного участка
- обозначение муниципального образования
- обозначение субъекта







50:13:0020212  
50:13:0020212:49

Пушкинский городской округ  
Московская область

Схема расположения границ публичного сервитута








Используемые условные знаки и обозначения:

-  - обозначение границы публичного сервитута
-  - обозначение границы земельного участка
-  - обозначение границы кадастрового квартала
-  - обозначение линии электропередачи
-  - обозначение границы муниципального образования
-  - обозначение границы охранной зоны линии электропередачи

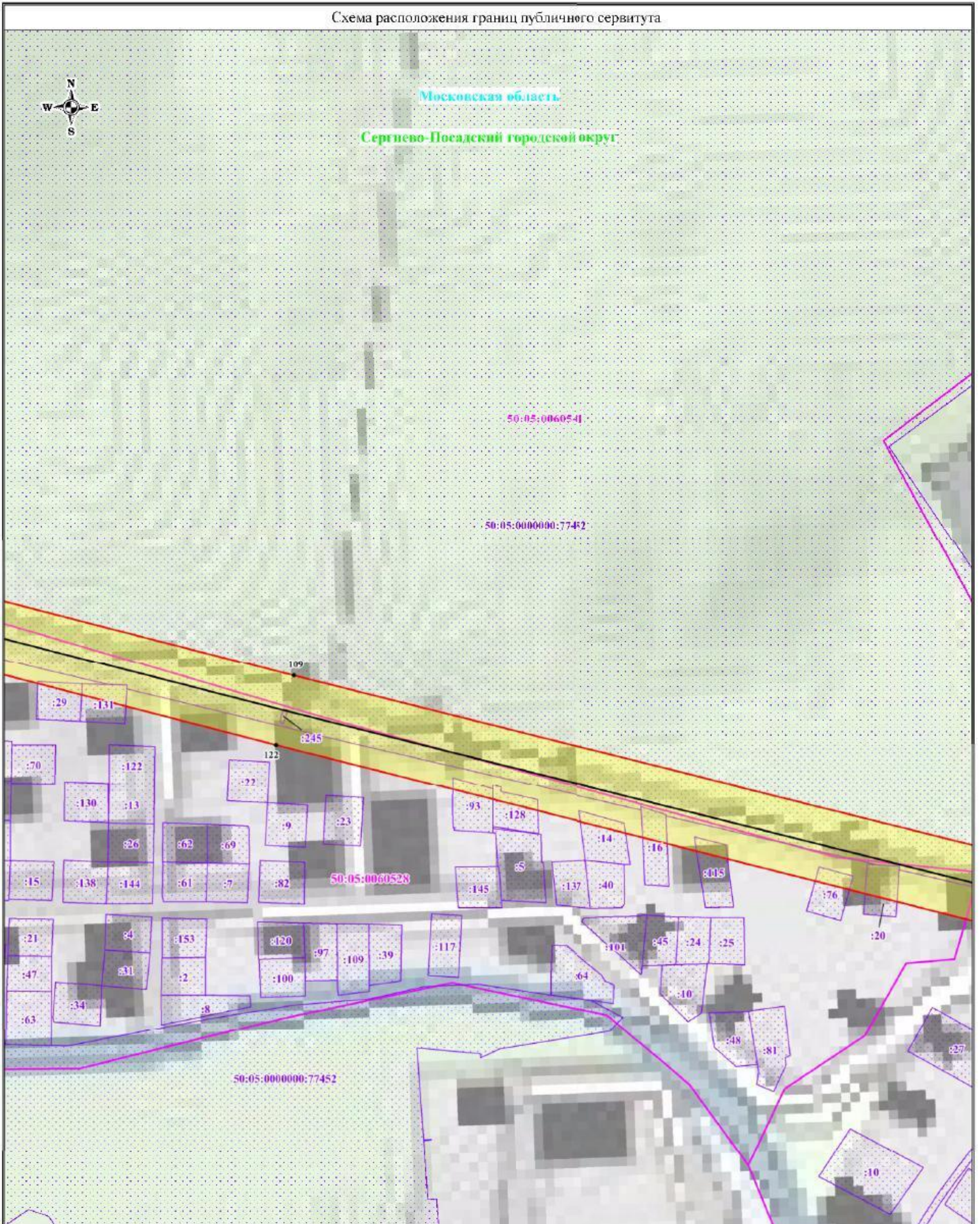
Масштаб: 1:2000

Выноска № 11

-  1 - обозначение характерной точки границы публичного сервитута
-  - обозначение номера кадастрового квартала
-  - обозначение кадастрового номера земельного участка
-  - обозначение муниципального образования
-  - обозначение субъекта

Пушкинский городской округ  
Московская область

Схема расположения границ публичного сервитута



Используемые условные знаки и обозначения:

- обозначение границы публичного сервитута
- обозначение границы земельного участка
- обозначение границы кадастрового квартала
- обозначение линии электропередачи
- обозначение границы муниципального образования
- обозначение границы охранной зоны линии электропередачи

Масштаб: 1:2000

Выписка № 12







- 1 - обозначение характерной точки границы публичного сервитута
- 50:13:0020212 - обозначение номера кадастрового квартала
- 50:13:0020212:49 - обозначение кадастрового номера земельного участка
- Пушкинский городской округ - обозначение муниципального образования
- Московская область - обозначение субъекта

Схема расположения границ публичного сервитута

Московская область  
Сергиево-Посадский городской округ



Используемые условные знаки и обозначения:

-  - обозначение границы публичного сервитута
-  - обозначение границы земельного участка
-  - обозначение границы кадастрового квартала
-  - обозначение линии электропередачи
-  - обозначение границы муниципального образования
-  - обозначение границы охранной зоны линии электропередачи

Масштаб: 1:2000

Выноска № 13


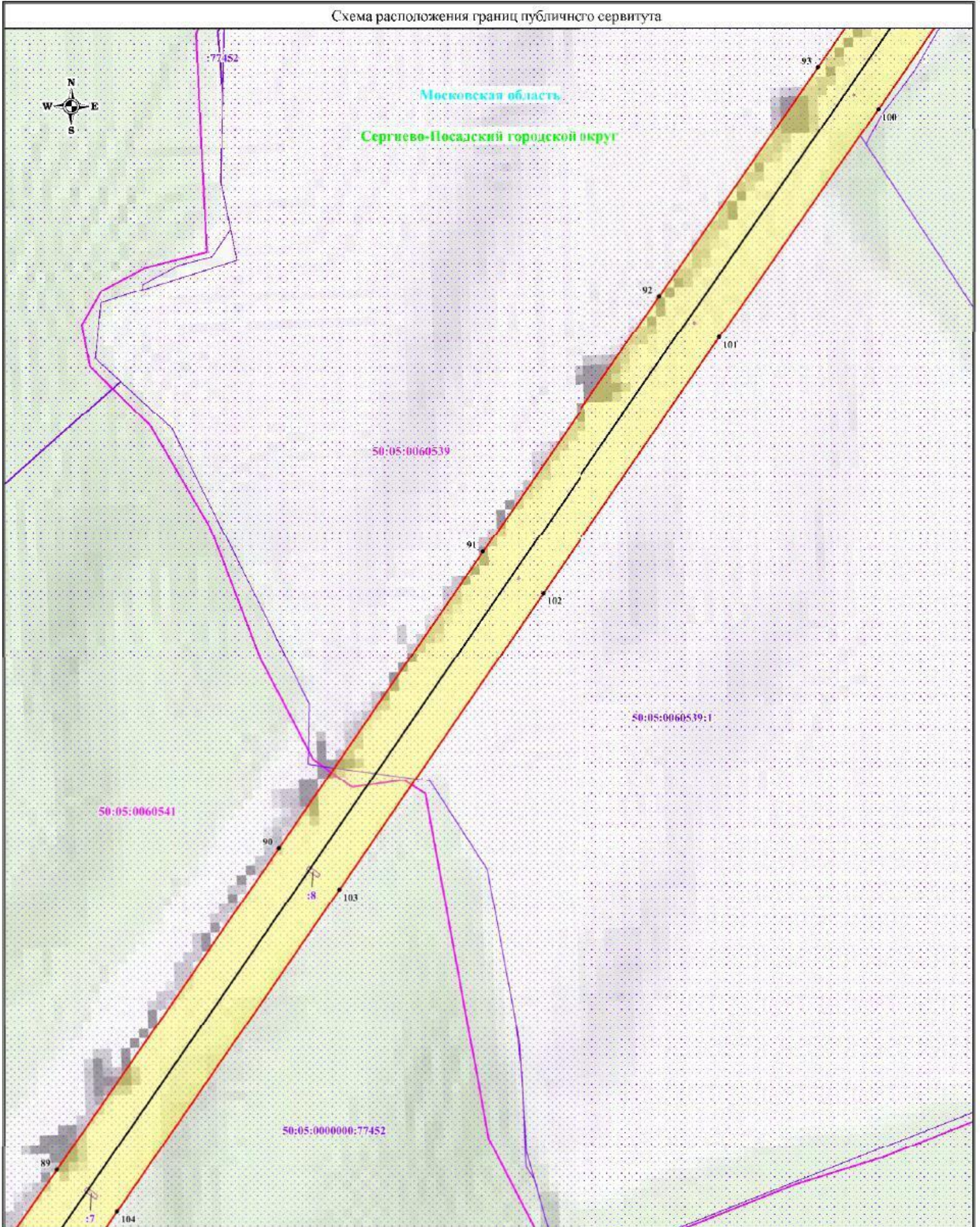






-  1 - обозначение характерной точки границы публичного сервитута
- 50:13:0020212 - обозначение номера кадастрового квартала
- 50:13:0020212:49 - обозначение кадастрового номера земельного участка
- Пушкинский городской округ - обозначение муниципального образования
- Московская область - обозначение субъекта



Схема расположения границ публичного сервитута



Используемые условные знаки и обозначения:

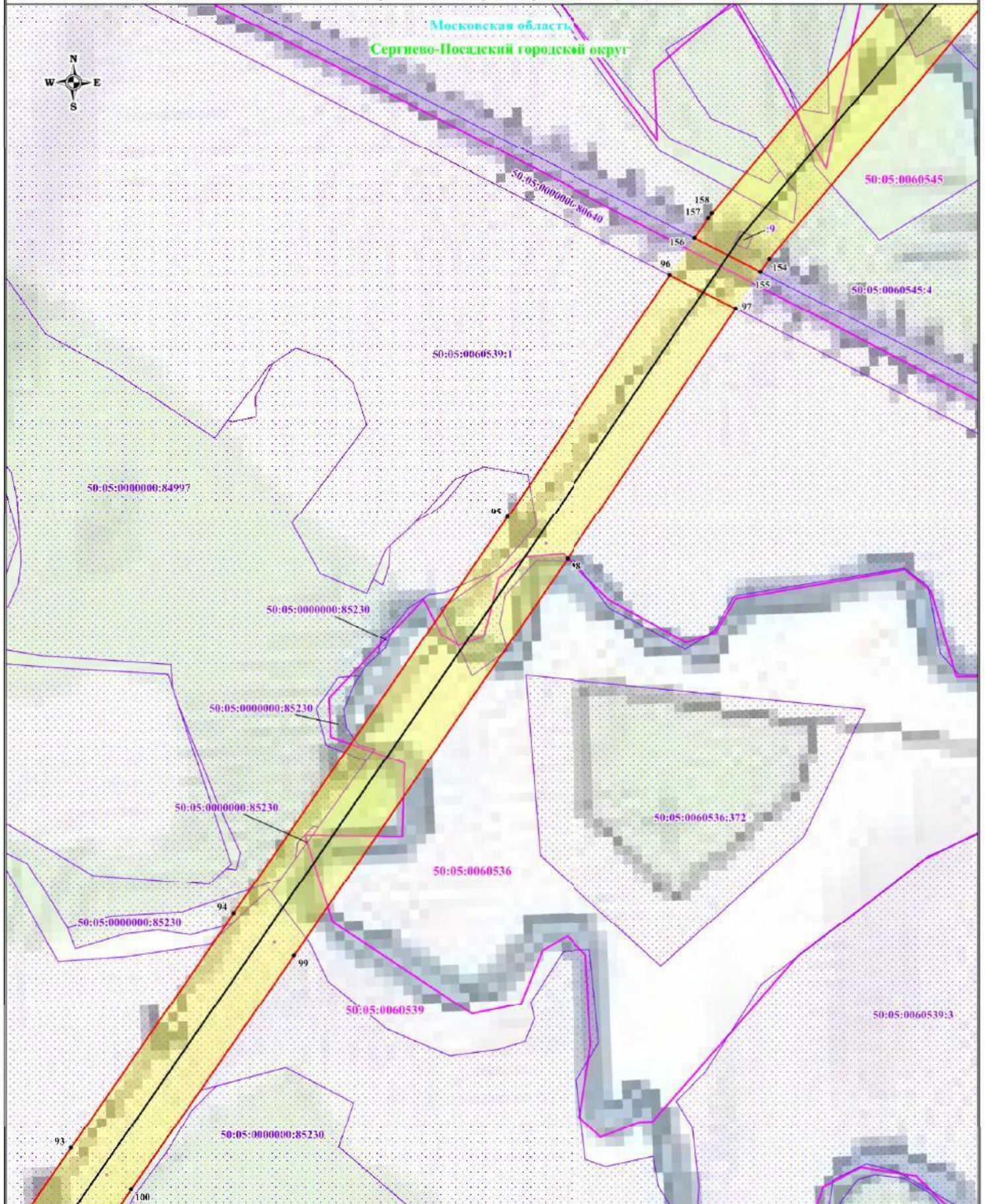
-  - обозначение границы публичного сервитута
-  - обозначение границы земельного участка
-  - обозначение границы кадастрового квартала
-  - обозначение линии электропередачи
-  - обозначение границы муниципального образования
-  - обозначение границы охранной зоны линии электропередачи

Масштаб: 1:2000

Выноска № 14

- 1 - обозначение характерной точки границы публичного сервитута
- 50:13:0020212 - обозначение номера кадастрового квартала
- 50:13:0020212:49 - обозначение кадастрового номера земельного участка
- Пушкинский городской округ - обозначение муниципального образования
- Московская область - обозначение субъекта

Схема расположения границ публичного сервитута



Используемые условные знаки и обозначения:

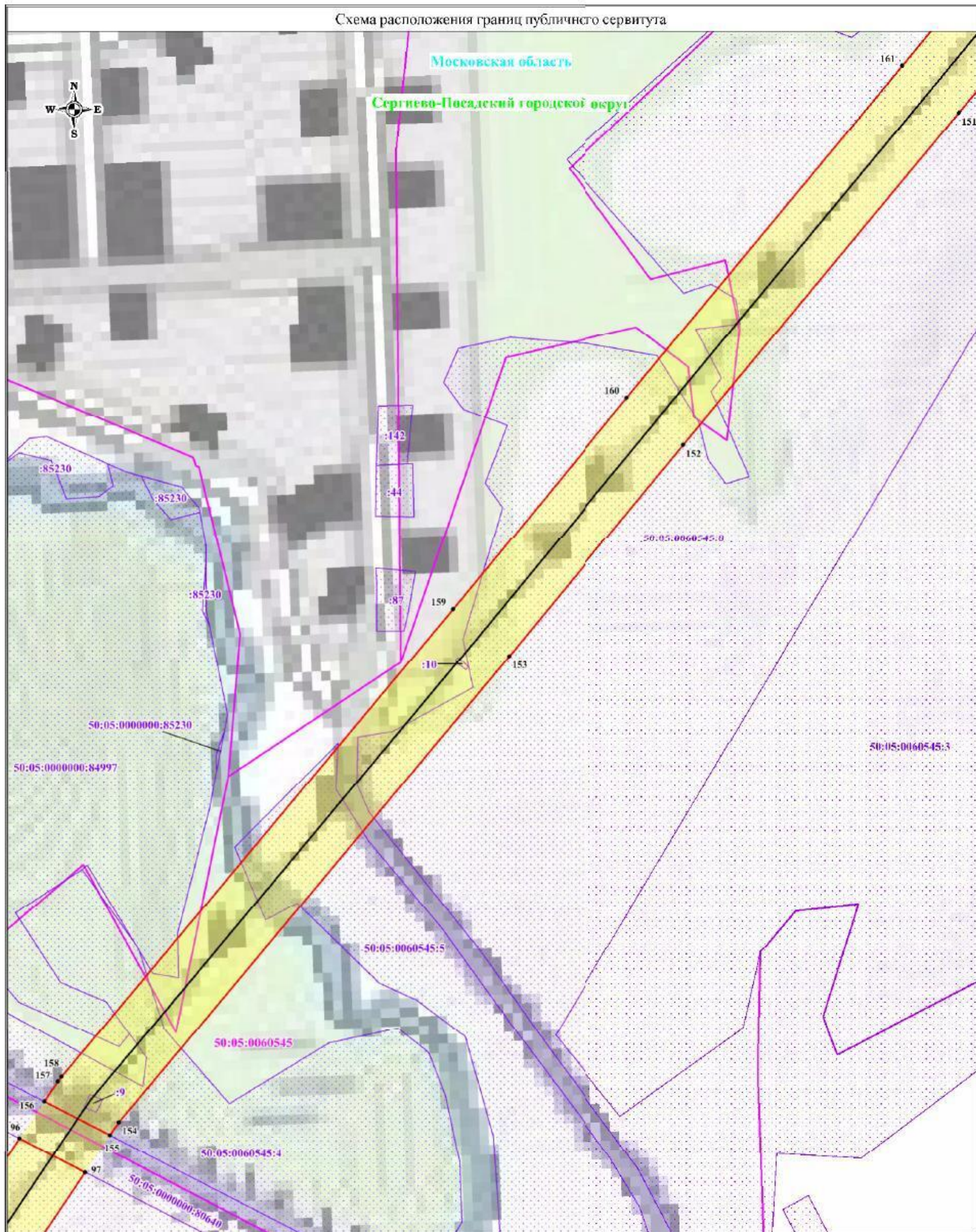
- обозначение границы публичного сервитута
- обозначение границы земельного участка
- обозначение границы кадастрового квартала
- обозначение линии электропередачи
- обозначение границы муниципального образования
- обозначение границы охранной зоны линии электропередачи

Масштаб: 1:2000






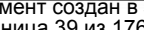
Выноска № 15

- 1 - обозначение характерной точки границы публичного сервитута
- 50:13:002012 - обозначение номера кадастрового квартала
- 50:13:00120212:49 - обозначение кадастрового номера земельного участка
- Пушкинский городской округ - обозначение муниципального образования
- Московская область - обозначение субъекта

Схема расположения границ публичного сервитута



Используемые условные знаки и обозначения:

-  - обозначение границы публичного сервитута
-  - обозначение границы земельного участка
-  - обозначение границы кадастрового квартала
-  - обозначение линии электропередачи
-  - обозначение границы муниципального образования
-  - обозначение границы охранной зоны линии электропередачи

Масштаб: 1:2000

Выноска № 16

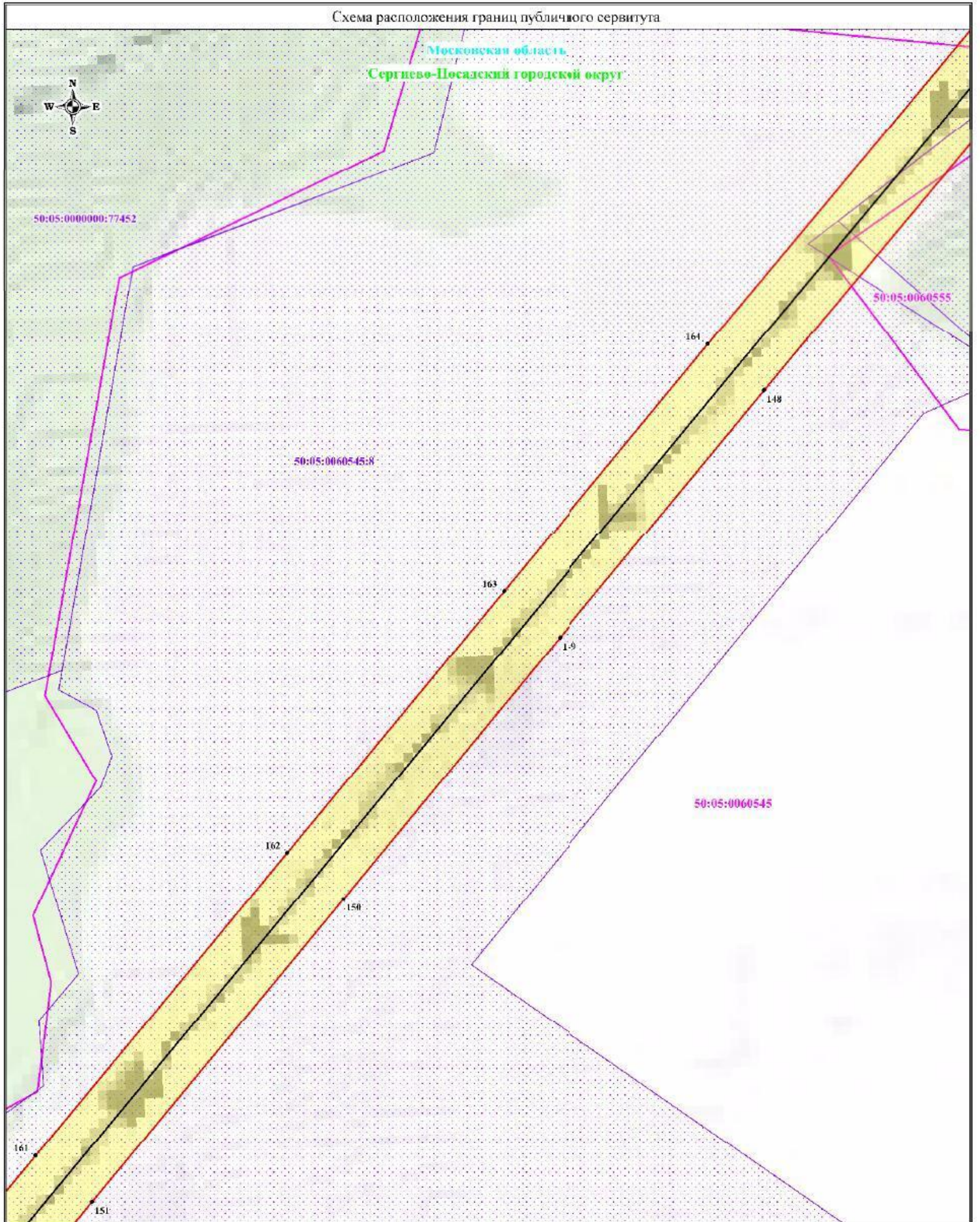
• 1

50:13:0020212  
50:13:0020212:49

Пушкинский городской округ  
Московская область

- обозначение характерной точки границы публичного сервитута
- обозначение номера кадастрового квартала
- обозначение кадастрового номера земельного участка
- обозначение муниципального образования
- обозначение субъекта

Схема расположения границ публичного сервитута



Используемые условные знаки и обозначения:

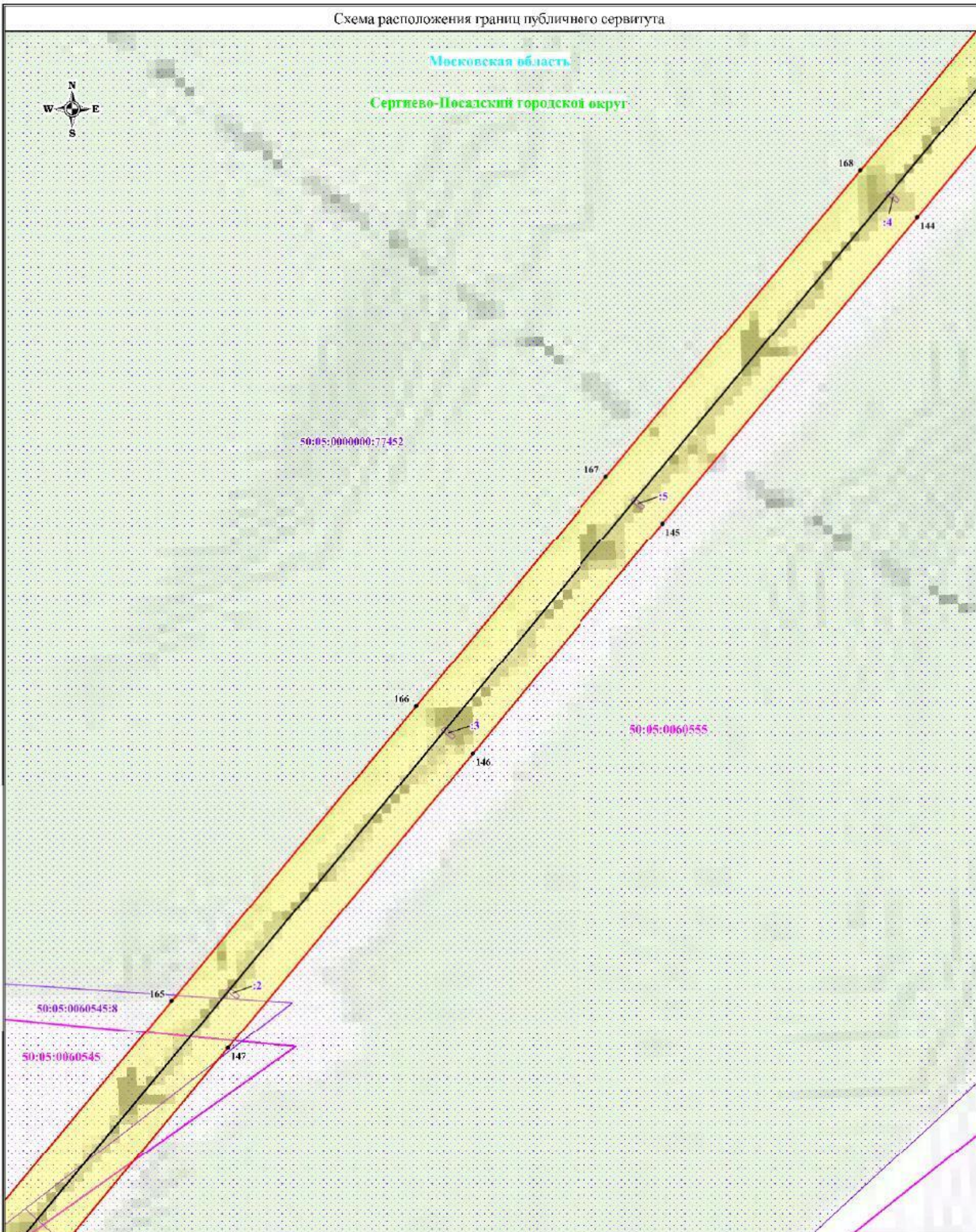
- обозначение границы публичного сервитута
- обозначение границы земельного участка
- обозначение границы кадастрового квартала
- обозначение линии электропередачи
- обозначение границы муниципального образования
- обозначение границы охранной зоны линии электропередачи

Масштаб: 1:2000







Выноска № 17

- 1 - обозначение характерной точки границы публичного сервитута
- 50:13:002012 - обозначение номера кадастрового квартала
- 50:13:002012:49 - обозначение кадастрового номера земельного участка
- Пушкинский городской округ - обозначение муниципального образования
- Московская область - обозначение субъекта

Схема расположения границ публичного сервитута



Используемые условные знаки и обозначения:

-  - обозначение границы публичного сервитута
-  - обозначение границы земельного участка
-  - обозначение границы кадастрового квартала
-  - обозначение линии электропередачи
-  - обозначение границы муниципального образования
-  - обозначение границы охранной зоны линии электропередачи

Масштаб: 1:2000

Выписка № 18

• 1

50:13:0020212

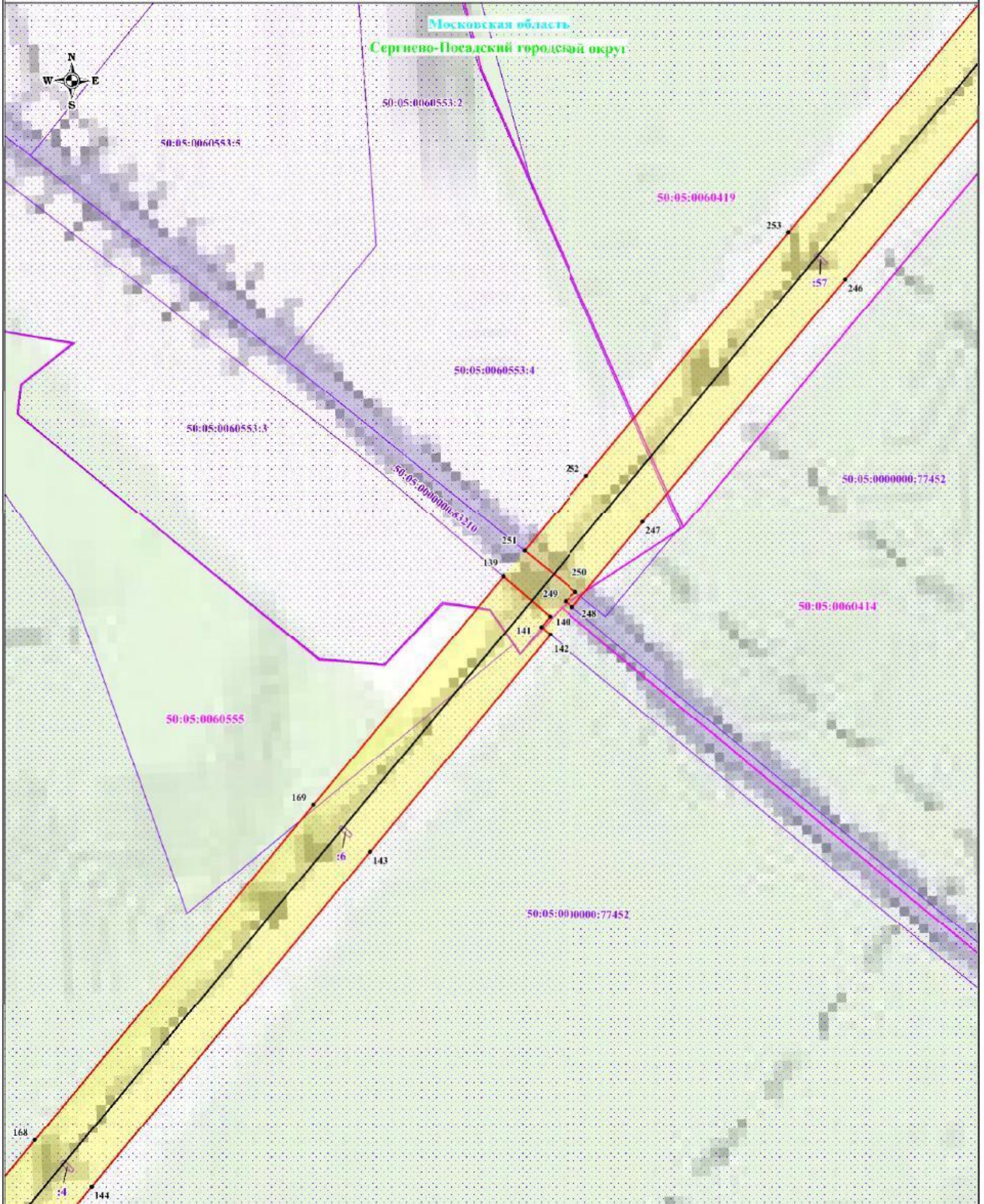
50:13:0020212:49

Пушкинский городской округ

Московская область

- обозначение характерной точки границы публичного сервитута
- обозначение номера кадастрового квартала
- обозначение кадастрового номера земельного участка
- обозначение муниципального образования
- обозначение субъекта

Схема расположения границ публичного сервитута



Используемые условные знаки и обозначения:

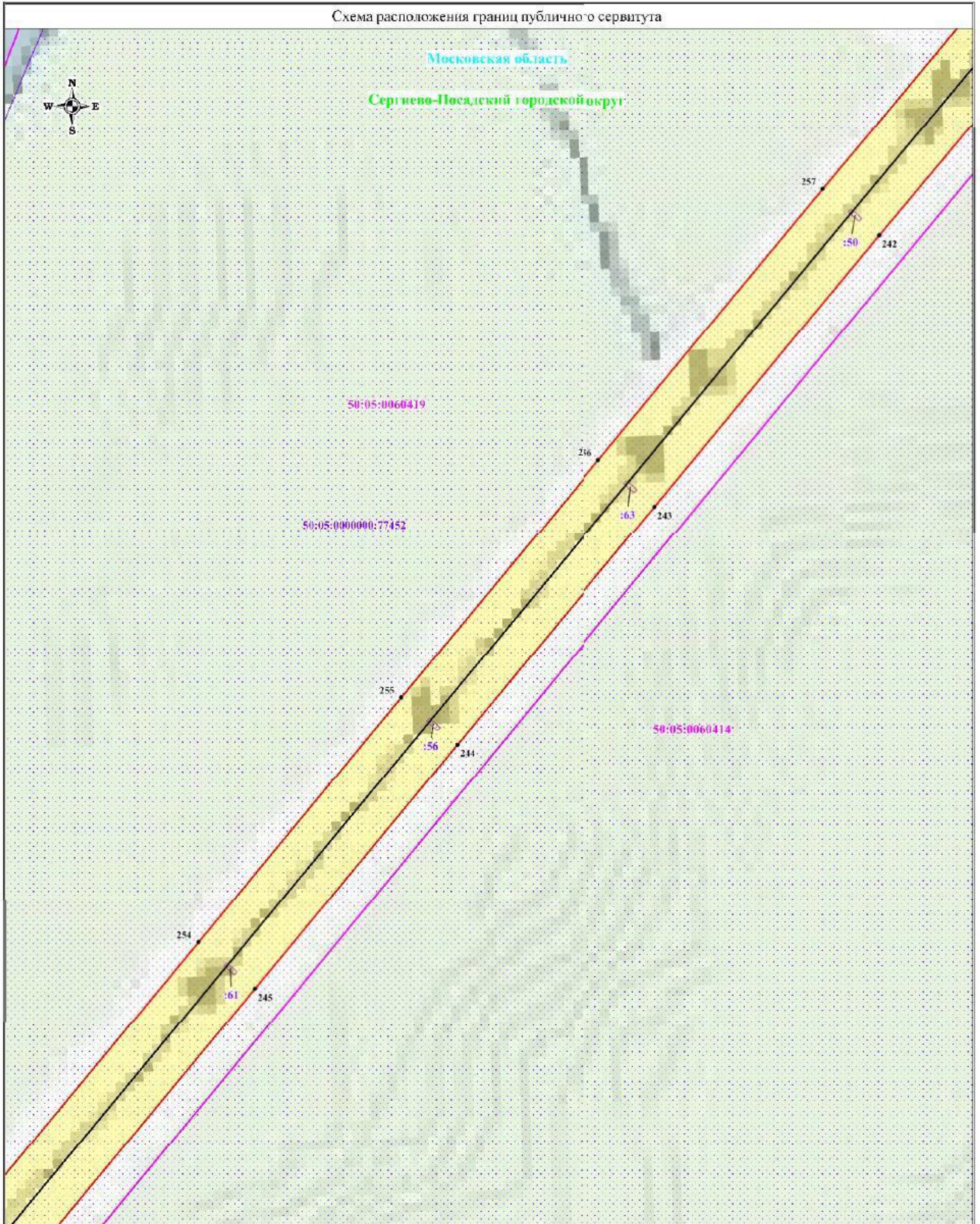
- обозначение границы публичного сервитута
- обозначение границы земельного участка
- обозначение границы кадастрового квартала
- обозначение линии электропередачи
- обозначение границы муниципального образования
- обозначение границы охранный зоны линии электропередачи

Масштаб: 1:2000






Выписка № 19

- 1 - обозначение характерной точки границы публичного сервитута
- 50:13:0020212 - обозначение номера кадастрового квартала
- 50:13:0020212:49 - обозначение кадастрового номера земельного участка
- Пушкинский городской округ - обозначение муниципального образования
- Московская область - обозначение субъекта

Схема расположения границ публичногo сервитута



Используемые условные знаки и обозначения:

-  - обозначение границы публичногo сервитута
-  - обозначение границы земельного участка
-  - обозначение линии электропередачи
-  - обозначение границы муниципального образования
-  - обозначение границы охранной зоны линии электропередачи

Масштаб: 1:2000

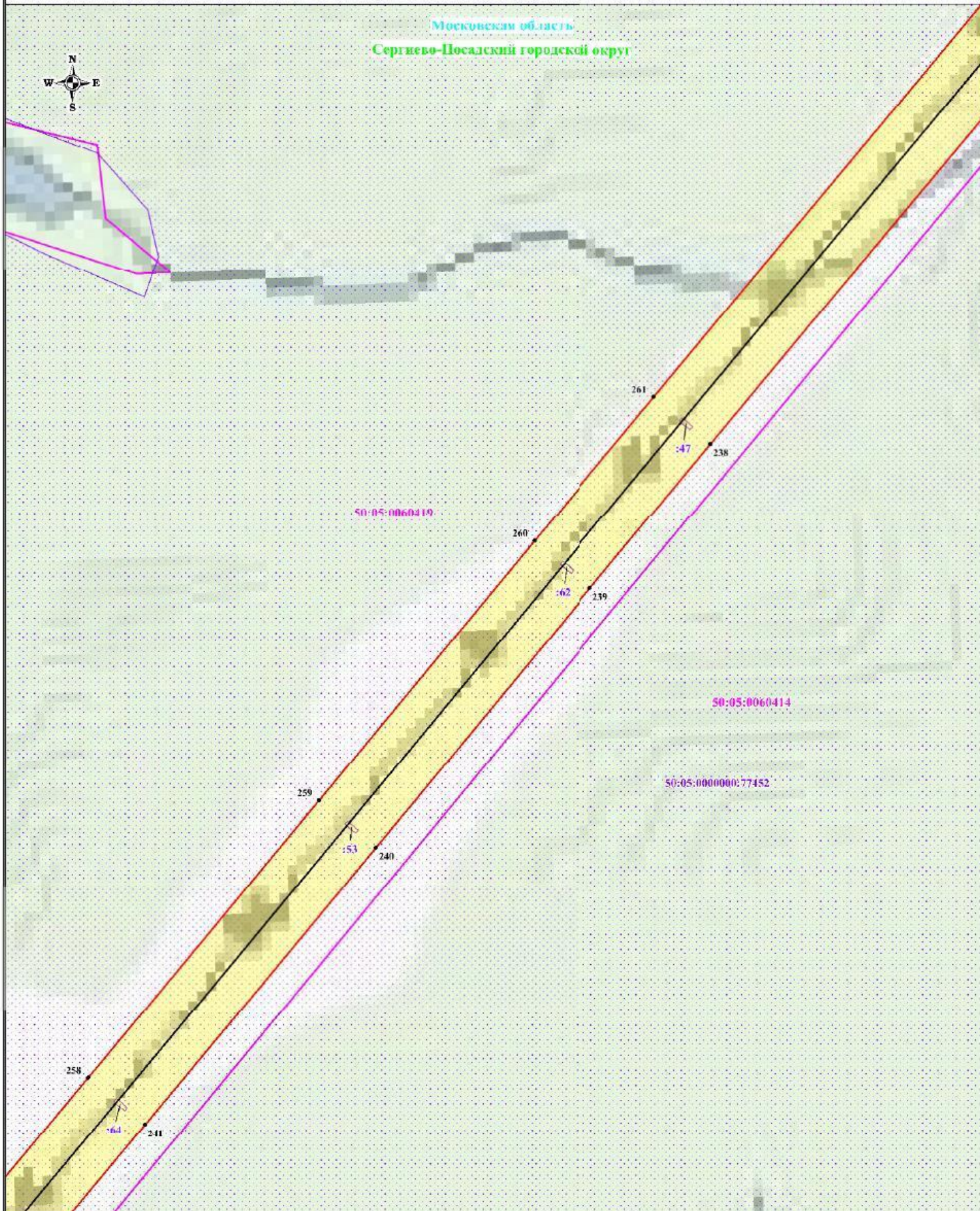
Выноска № 20

- 1 - обозначение характерной точки границы публичногo сервитута
- 50:13:0020212 - обозначение номера кадастрового квартала
- 50:13:0020212:49 - обозначение кадастрового номера земельного участка
- Пушкинский городской округ - обозначение муниципального образования
- Московская область - обозначение субъекта






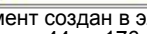
Пушкинский городской округ  
Московская область

Схема расположения границ публичного сервитута

Московская область  
Сергиево-Посадский городской округ



Используемые условные знаки и обозначения:

-  - обозначение границы публичного сервитута
-  - обозначение границы земельного участка
-  - обозначение границы кадастрового квартала
-  - обозначение линии электропередачи
-  - обозначение границы муниципального образования
-  - обозначение границы охранной зоны линии электропередачи

Масштаб: 1:2000

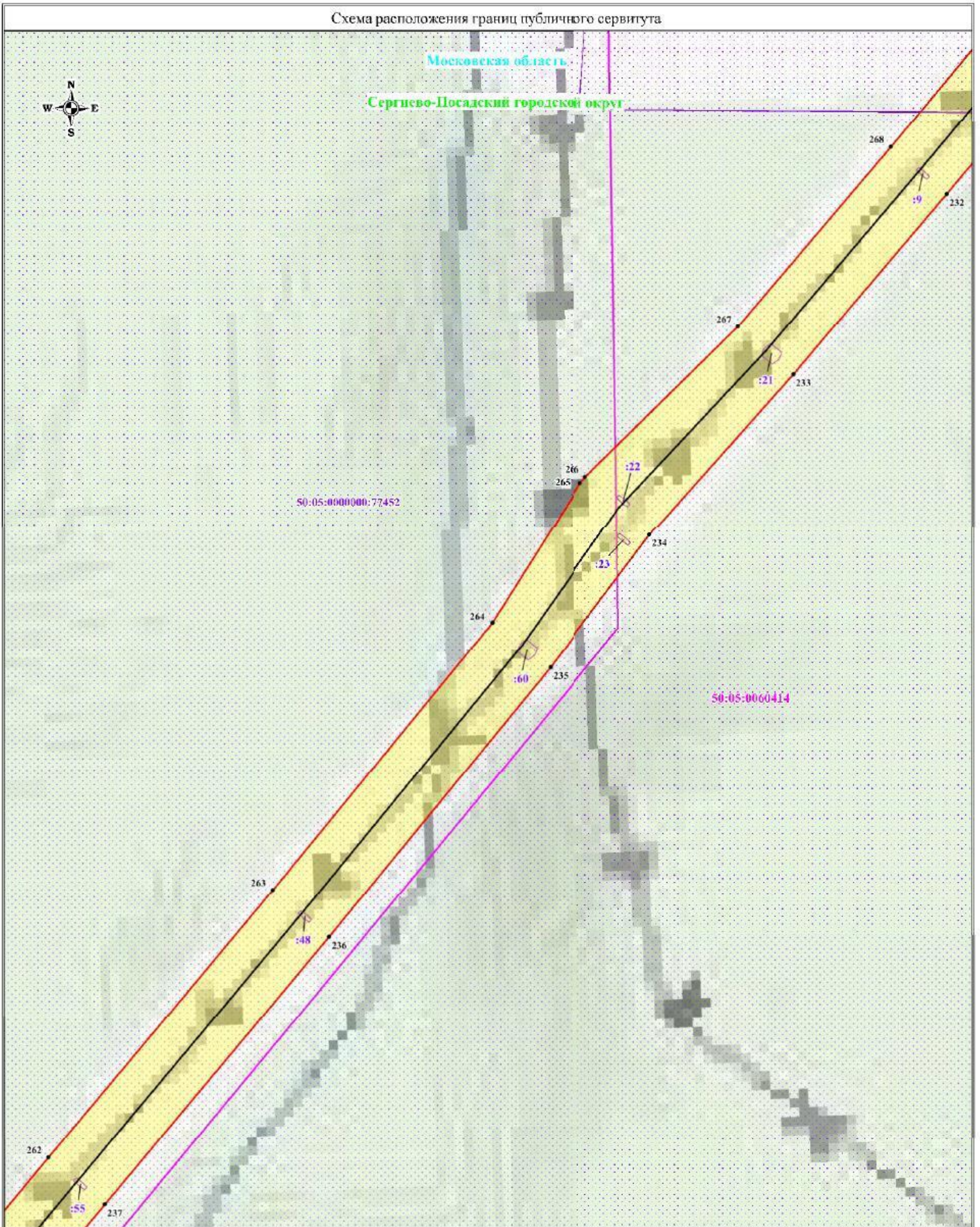
Выписка № 21

- 1 - обозначение характерной точки границы публичного сервитута
- 50:13:0020212 - обозначение номера кадастрового квартала
- 50:13:0020212:49 - обозначение кадастрового номера земельного участка
- Пушкинский городской округ - обозначение муниципального образования
- Московская область - обозначение субъекта







Пушкинский городской округ  
Московская область



Схема расположения границ публичного сервитута








Используемые условные знаки и обозначения:

-  - обозначение границы публичного сервитута
-  - обозначение границы земельного участка
-  - обозначение границы кадастрового квартала
-  - обозначение линии электропередачи
-  - обозначение границы муниципального образования
-  - обозначение границы охранной зоны линии электропередачи

Масштаб: 1:2000

Выноска № 22

-  - обозначение характерной точки границы публичного сервитута
-  - обозначение номера кадастрового квартала
-  - обозначение кадастрового номера земельного участка
-  - обозначение муниципального образования
-  - обозначение субъекта

50:13:0020212

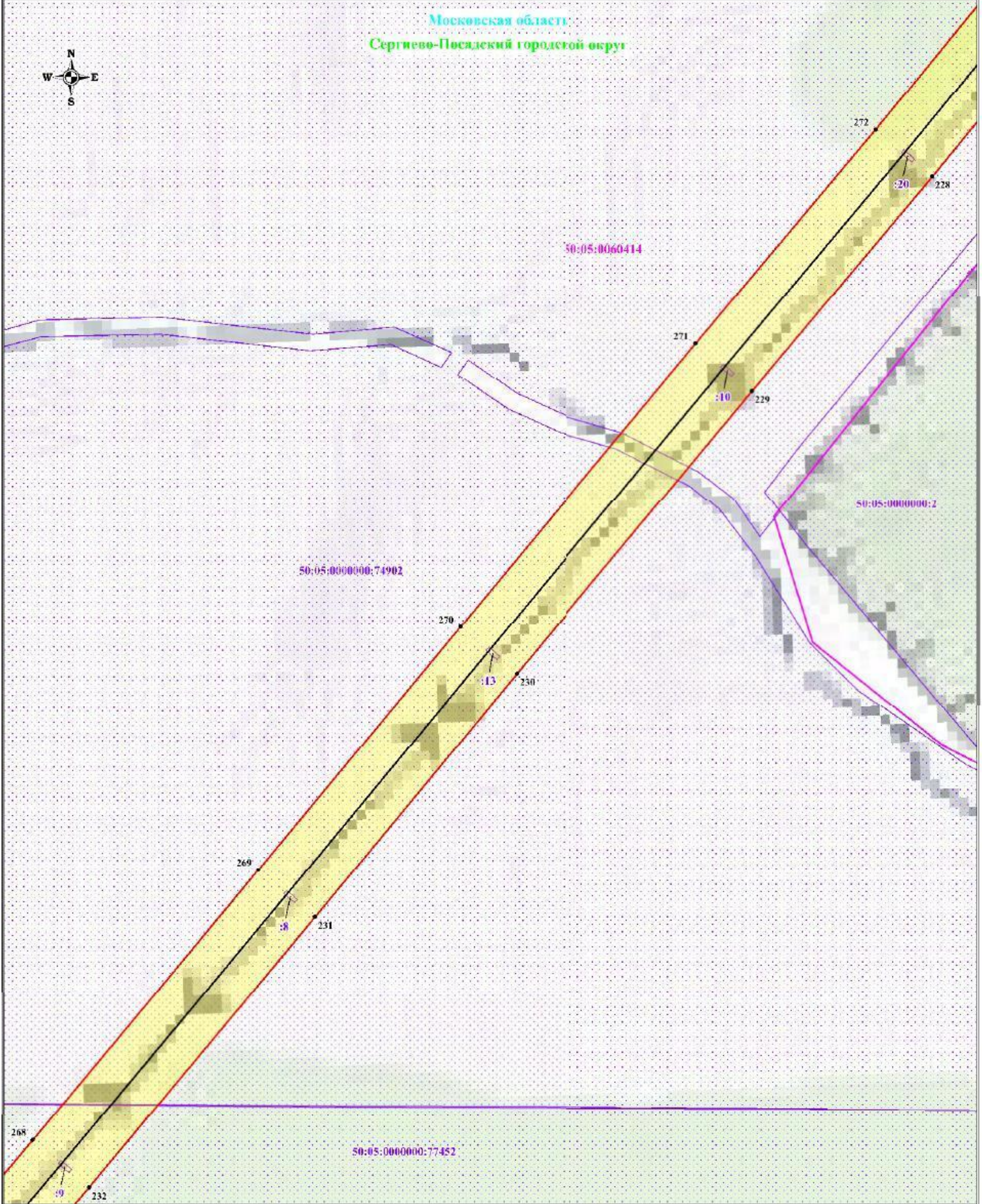
50:13:0020212:49

Пушкинский городской округ

Московская область

Схема расположения границ публичного сервитута

Московская область  
Сергиево-Посадский городской округ



Используемые условные знаки и обозначения:

- обозначение границы публичного сервитута
- обозначение границы земельного участка
- обозначение границы кадастрового квартала
- обозначение линии электропередачи
- обозначение границы муниципального образования
- обозначение границы охранной зоны линии электропередачи

Масштаб: 1:2000

Выноска № 23

50:13:0020212

50:13:0020212:49

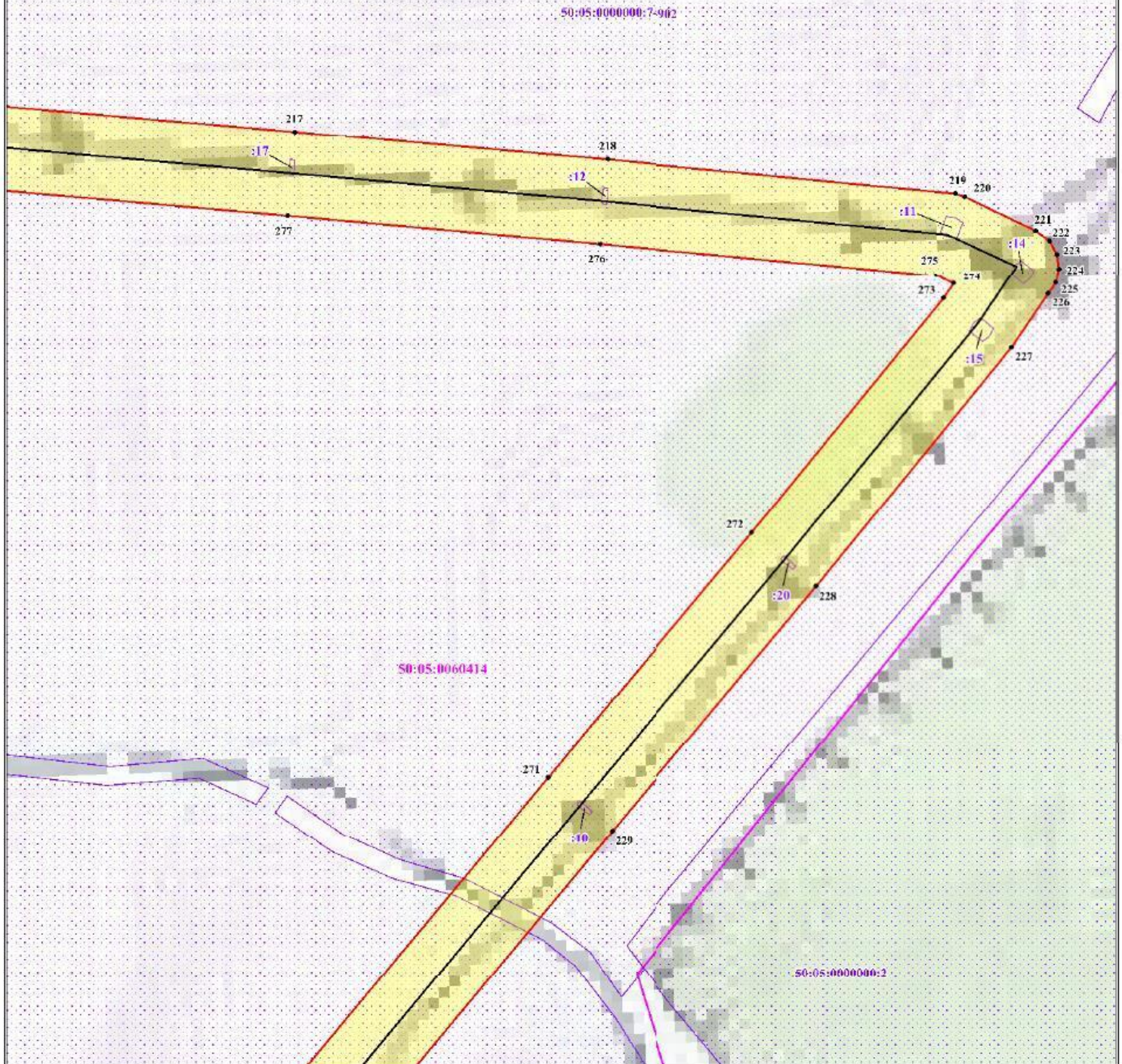
Пушкинский городской округ  
Московская область

- 1 - обозначение характерной точки границы публичного сервитута
- обозначение номера кадастрового квартала
- обозначение кадастрового номера земельного участка
- обозначение муниципального образования
- обозначение субъекта

Схема расположения границ публичного сервитута

Московская область

Сергиево-Посадский городской округ



Используемые условные знаки и обозначения:

- обозначение границы публичного сервитута
- обозначение границы земельного участка
- обозначение границы кадастрового квартала
- обозначение линии электропередачи
- обозначение границы муниципального образования
- обозначение границы охранной зоны линии электропередачи

Масштаб: 1:2000

Выноска № 24

- обозначение характерной точки границы публичного сервитута
- обозначение номера кадастрового квартала
- обозначение кадастрового номера земельного участка
- обозначение муниципального образования
- обозначение субъекта

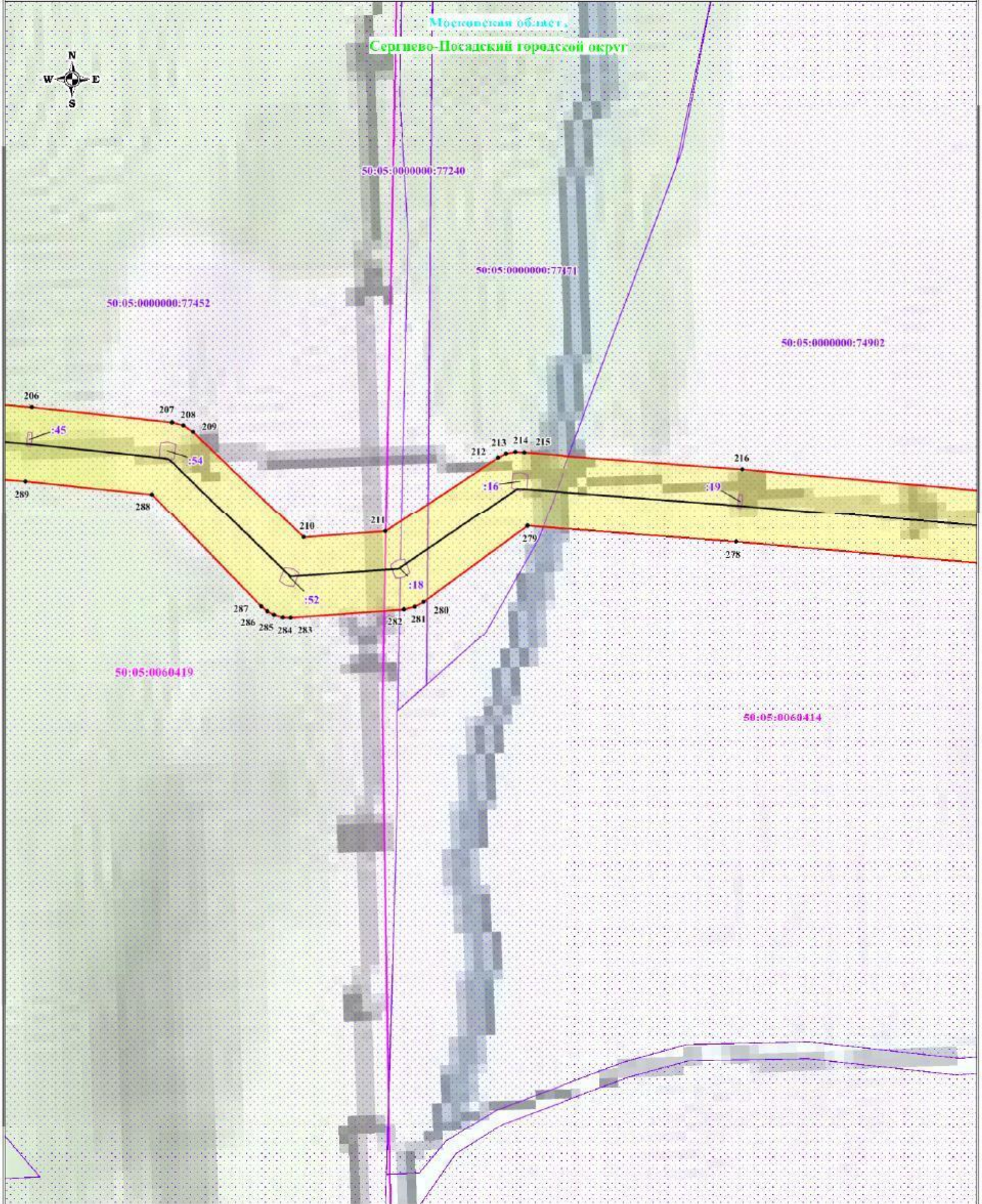
50:13:0020212

54:13:0020212:49

Пушкинский городской округ

Московская область

Схема расположения границ публичного сервитута



Используемые условные знаки и обозначения:

- |  |   |  |  |
|--|---|--|--|
|  | - обозначение границы публичного сервитута                |  | - обозначение характерной точки границы публичного сервитута |
|  | - обозначение границы земельного участка                  |  | - обозначение номера кадастрового квартала                   |
|  | - обозначение границы кадастрового квартала               |  | - обозначение кадастрового номера земельного участка         |
|  | - обозначение линии электропередачи                       |  | - обозначение муниципального образования                     |
|  | - обозначение границы муниципального образования          |  | - обозначение границы охранной зоны линии электропередачи    |
|  | - обозначение границы охранной зоны линии электропередачи |  |  |

Масштаб: 1:2000

Выноска № 25

50:13:0020212  
50:13:0020212:49

Пушкинский городской округ  
Московская область

Схема расположения границ публичного сервитута

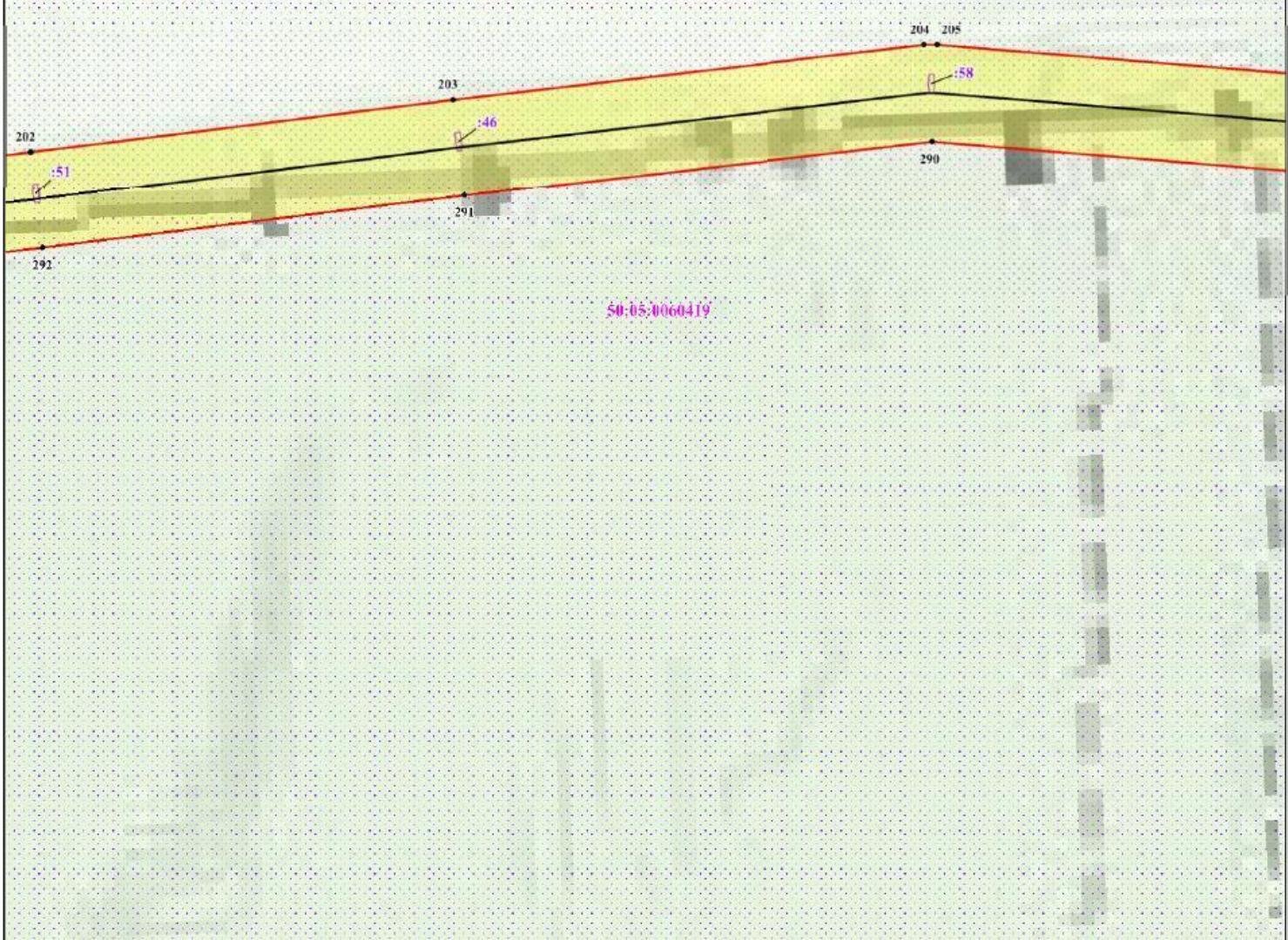
Московская область

Сергиево-Посадский городской округ



50:05:000000:77452







50:05:0060419



Используемые условные знаки и обозначения:

Масштаб: 1:2000

Выноска № 26

-  - обозначение границ публичного сервитута
-  - обозначение границы земельного участка
-  - обозначение границы кадастрового квартала
-  - обозначение линии электропередачи
-  - обозначение границы муниципального образования
-  - обозначение границы охранной зоны линии электропередачи

- 1 - обозначение характерной точки границы публичного сервитута
- 50:13:0020212 - обозначение номера кадастрового квартала
- 50:15:0020212:49 - обозначение кадастрового номера земельного участка
- Пушкинский городской округ - обозначение муниципального образования
- Московская область - обозначение субъекта

Схема расположения границ публичного сервитута

Московская область  
Сергиево-Посадский городской округ



Используемые условные знаки и обозначения:

- обозначение границы публичного сервитута
- обозначение границы земельного участка
- обозначение границы кадастрового квартала
- обозначение линии электропередачи
- обозначение границы муниципального образования
- обозначение границы охранной зоны линии электропередачи

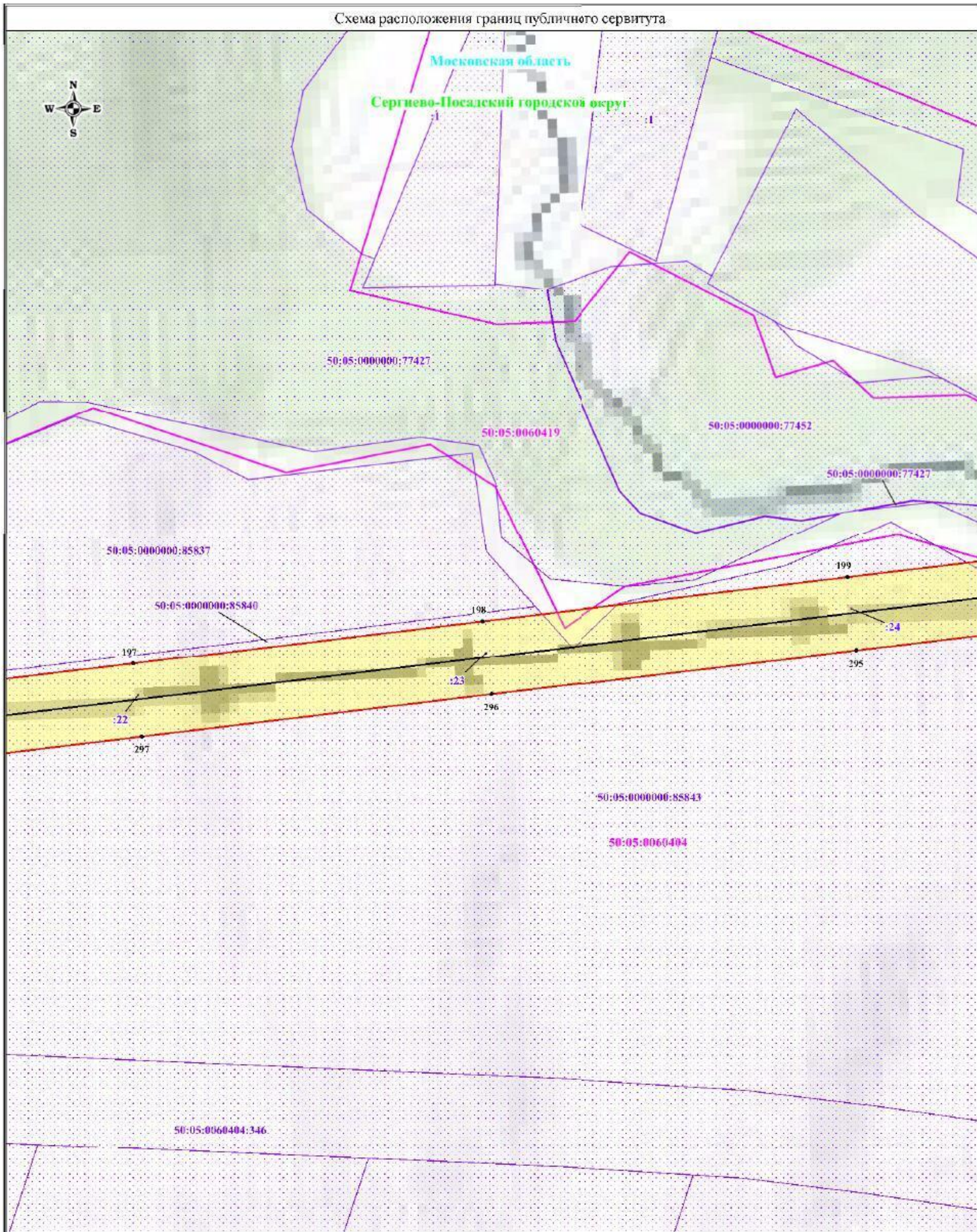
Масштаб: 1:2000

Выноска № 27







- 1 - обозначение характерной точки границы публичного сервитута
- 50:13:0020212 - обозначение номера кадастрового квартала
- 50:13:0020212:49 - обозначение кадастрового номера земельного участка
- Пушкинский городской округ - обозначение муниципального образования
- Московская область - обозначение субъекта

Пушкинский городской округ  
Московская область

Схема расположения границ публичного сервитута



Используемые условные знаки и обозначения:

-  - обозначение границы публичного сервитута
-  - обозначение границы земельного участка
-  - обозначение границы кадастрового квартала
-  - обозначение линии электропередачи
-  - обозначение границы муниципального образования
-  - обозначение границы охранной зоны линии электропередачи

Масштаб: 1:2000

Выписка № 28


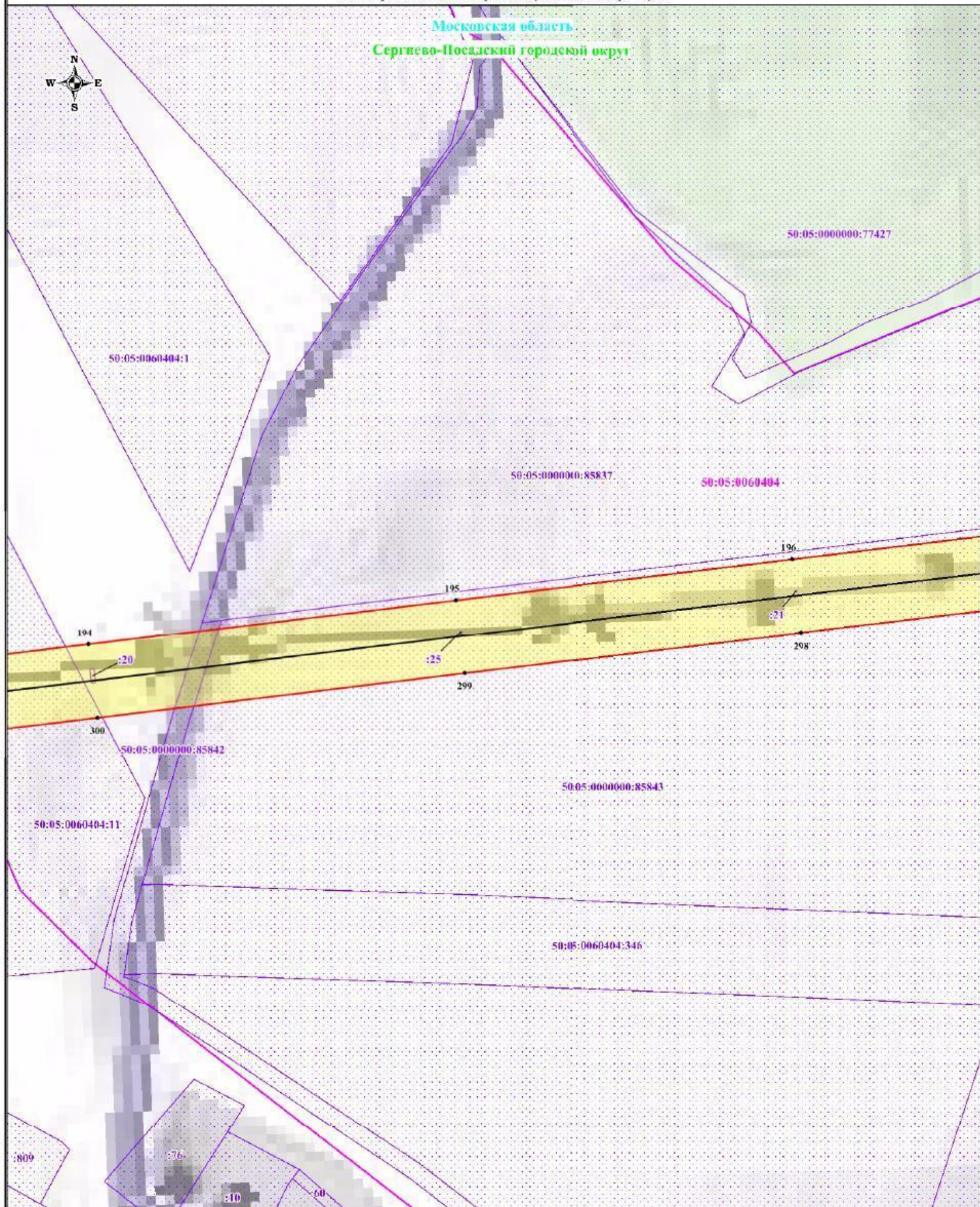






-  1 - обозначение характерной точки границы публичного сервитута
- 50:13:0020212 - обозначение номера кадастрового квартала
- 50:13:0020212:49 - обозначение кадастрового номера земельного участка
- Пушкинский городской округ - обозначение муниципального образования
- Московская область - обозначение субъекта

Схема расположения границ публичного сервитута



Используемые условные знаки и обозначения:

-  - обозначение границы публичного сервитута
-  - обозначение границы земельного участка
-  - обозначение границы кадастрового квартала
-  - обозначение линии электропередачи
-  - обозначение границы муниципального образования
-  - обозначение границы охранной зоны линии электропередачи

Масштаб: 1:2000

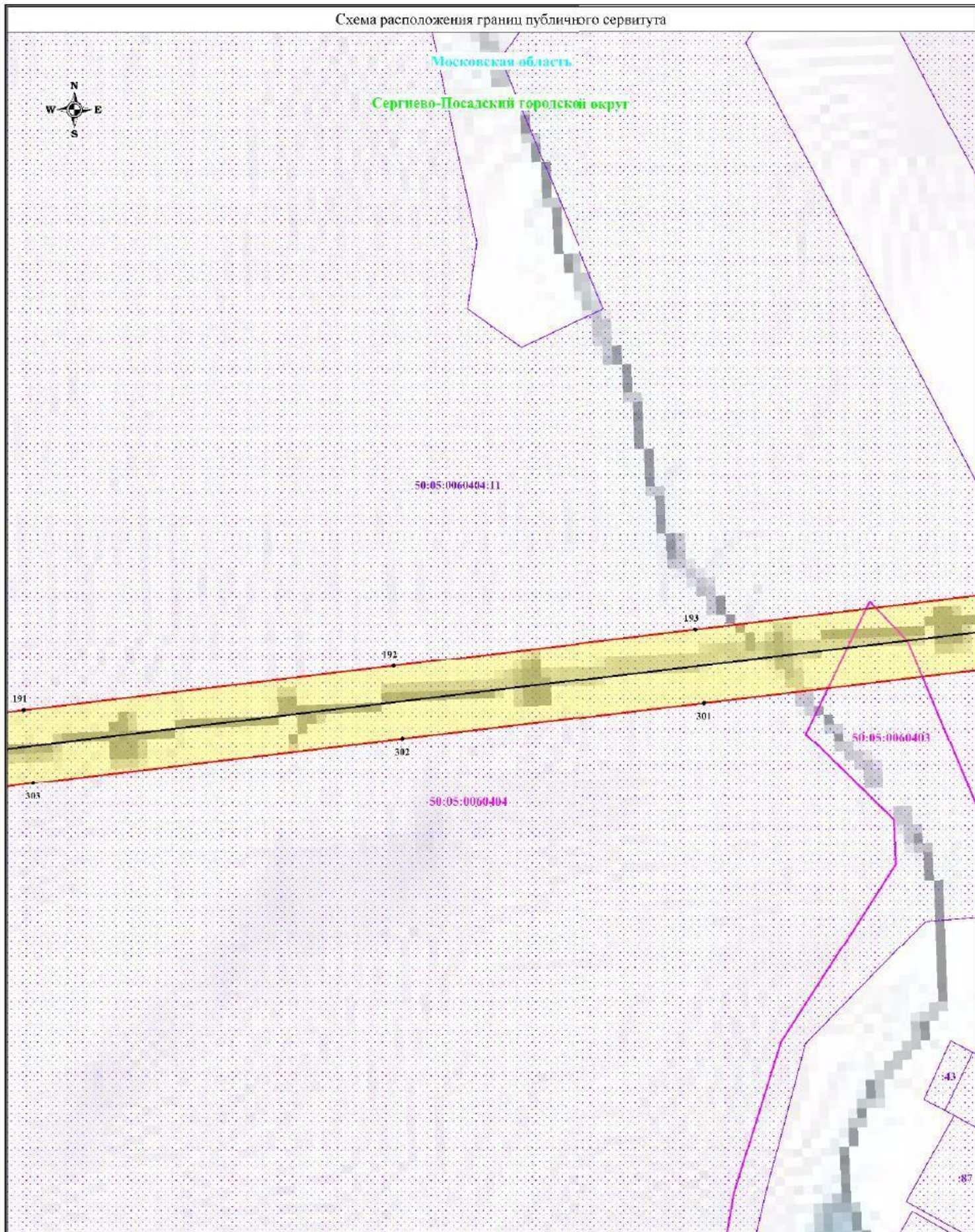
Выноска № 29

- 1 - обозначение характерной точки границы публичного сервитута
- 50:13:0020212 - обозначение номера кадастрового квартала
- 50:13:0020212:49 - обозначение кадастрового номера земельного участка
- Пушкинский городской округ - обозначение муниципального образования
- Московская область - обозначение субъекта







Пушкинский городской округ  
Московская область



Схема расположения границ публичного сервитута



Используемые условные знаки и обозначения:

-  - обозначение границы публичного сервитута
-  - обозначение границы земельного участка
-  - обозначение границы кадастрового квартала
-  - обозначение линии электропередачи
-  - обозначение границы муниципального образования
-  - обозначение границы охранной зоны линии электропередачи

Масштаб: 1:2000

Выписка № 30

50:13:0020212

50:13:0020212.49

Пушкинский городской округ  
Московская область


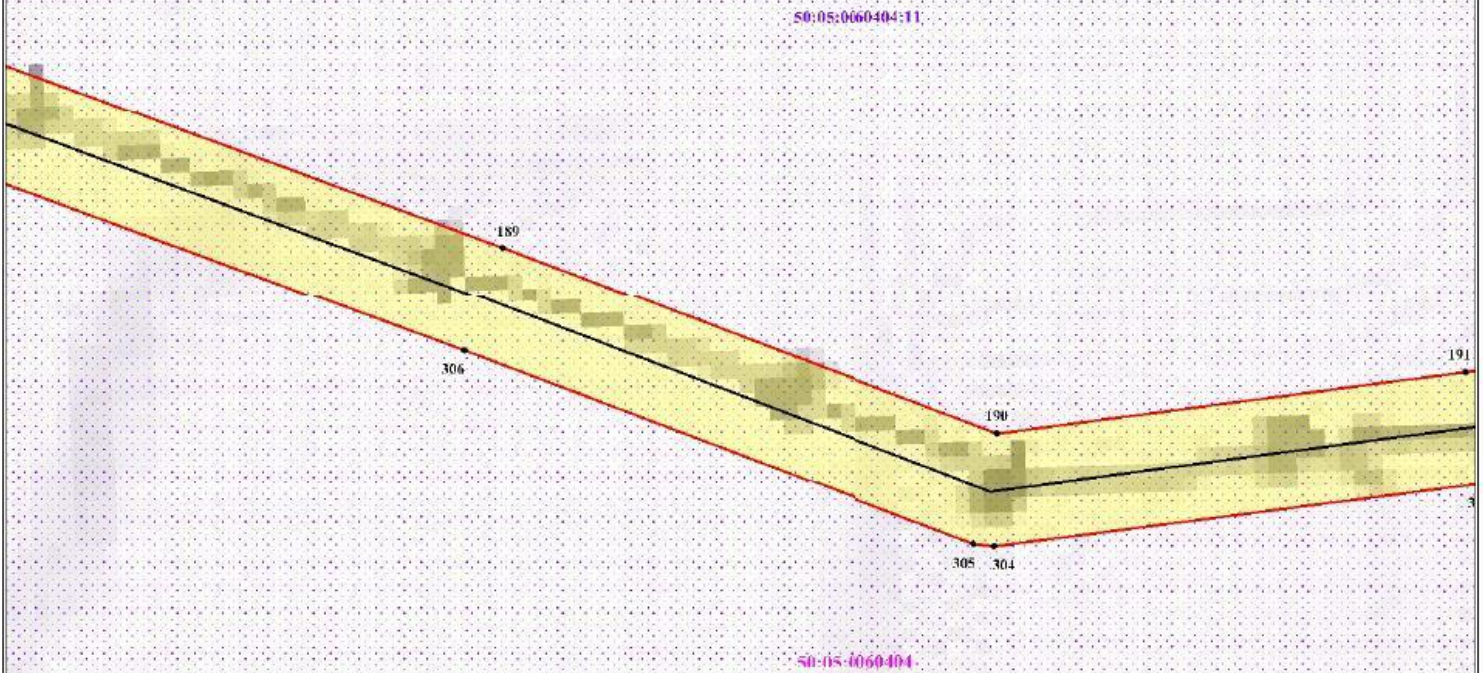
-  1 - обозначение характерной точки границы публичного сервитута
- 50:13:0020212 - обозначение номера кадастрового квартала
- 50:13:0020212.49 - обозначение кадастрового номера земельного участка
- Пушкинский городской округ - обозначение муниципального образования
- Московская область - обозначение субъекта

Схема расположения границ публичного сервитута

Московская область

Сергиево-Посадский городской округ



Используемые условные знаки и обозначения:

- обозначение границы публичного сервитута
- обозначение границы земельного участка
- обозначение границы кадастрового квартала
- обозначение линии электропередачи
- обозначение границы муниципального образования
- обозначение границы охранной зоны линии электропередачи

Масштаб: 1:2000

Выноска № 31

1

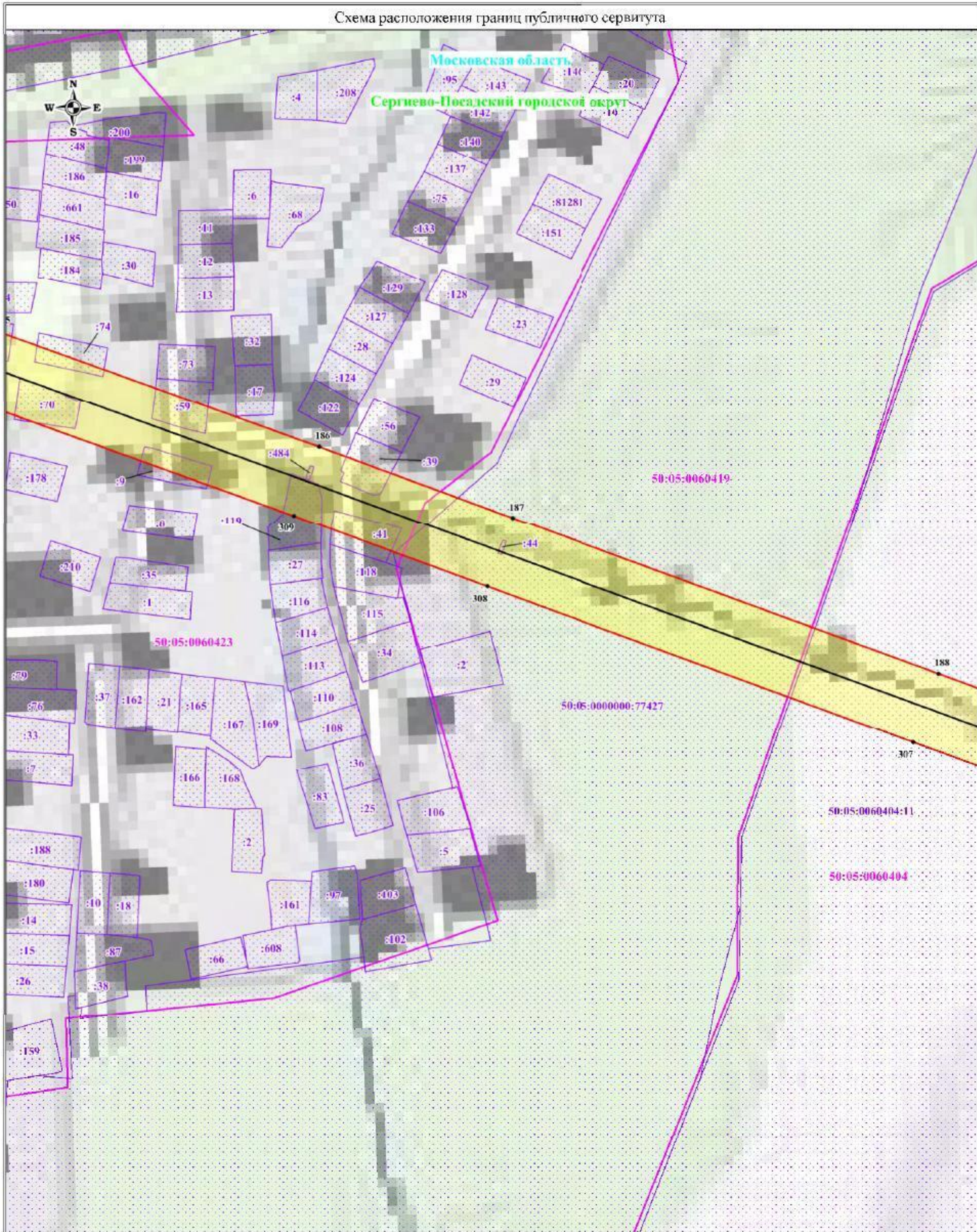
50:13:0020212

50:13:0020212:49







Пушкинский городской округ  
Московская область

- обозначение характерной точки границы публичного сервитута
- обозначение номера кадастрового квартала
- обозначение кадастрового номера земельного участка
- обозначение муниципального образования
- обозначение субъекта

Схема расположения границ публичного сервитута



Используемые условные знаки и обозначения:

-  - обозначение границы публичного сервитута
-  - обозначение границы земельного участка
-  - обозначение границы кадастрового квартала
-  - обозначение линии электропередачи
-  - обозначение границы муниципального образования
-  - обозначение границы охранной зоны линии электропередачи

Масштаб: 1:2000

Выноска № 32

- 1 - обозначение характерной точки границы публичного сервитута
- 50:13:0020212 - обозначение номера кадастрового квартала
- 50:13:0020212:49 - обозначение кадастрового номера земельного участка
- Пушкинский городской округ - обозначение муниципального образования
- Московская область - обозначение субъекта

Пушкинский городской округ

Московская область

Схема расположения границ публичного сервитута

Московская область  
Сергиево-Посадский городской округ



Используемые условные знаки и обозначения:

Масштаб: 1:2000

Выноска № 33

- обозначение границы публичного сервитута
- обозначение границы земельного участка
- обозначение границы кадастрового квартала
- обозначение линии электропередачи
- обозначение границы муниципального образования
- обозначение границы охранной зоны линии электропередачи
- 1 - обозначение характерной точки границы публичного сервитута
- 50:13:0020212 - обозначение номера кадастрового квартала
- 50:13:0020212:49 - обозначение кадастрового номера земельного участка
- Пушкинский городской округ - обозначение муниципального образования
- Московская область - обозначение субъекта






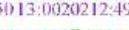



Схема расположения границ публичного сервитута



Используемые условные знаки и обозначения:

Масштаб: 1:2000

Выноска № 34

- |  |  |   |   |
|--|--|---|---|
|  | - обозначение границы публичного сервитута       |  | 1 - обозначение характерной точки границы публичного сервитута        |
|  | - обозначение границы земельного участка         |   | 50:13:0020212 - обозначение номера кадастрового квартала              |
|  | - обозначение границы кадастрового квартала      |   | 50:13:0020212:49 - обозначение кадастрового номера земельного участка |
|  | - обозначение линии электропередачи              |     | - обозначение муниципального образования                              |
|  | - обозначение границы муниципального образования |   | - обозначение субъекта  |

Пушкинский городской округ

Схема расположения границ публичного сервитута



Используемые условные знаки и обозначения:

- обозначение границы публичного сервитута
- обозначение границы земельного участка
- обозначение границы кадастрового квартала
- обозначение линии электропередачи
- обозначение границы муниципального образования

Масштаб: 1:2000

Выписка № 35







- 1 - обозначение характерной точки границы публичного сервитута
- 50:13:0020212 - обозначение номера кадастрового квартала
- 50:13:0020212:49 - обозначение кадастрового номера земельного участка
- 50:05:0050304 - обозначение муниципального образования
- 50:05:0050304:1169 - обозначение субъекта

Пушкинский городской округ

Схема расположения границ публичного сервитута








Используемые условные знаки и обозначения:

-  - обозначение границы публичного сервитута
-  - обозначение границы земельного участка
-  - обозначение границы кадастрового квартала
-  - обозначение линии электропередачи
-  - обозначение границы муниципального образования
-  - обозначение границы охранной зоны линии электропередачи

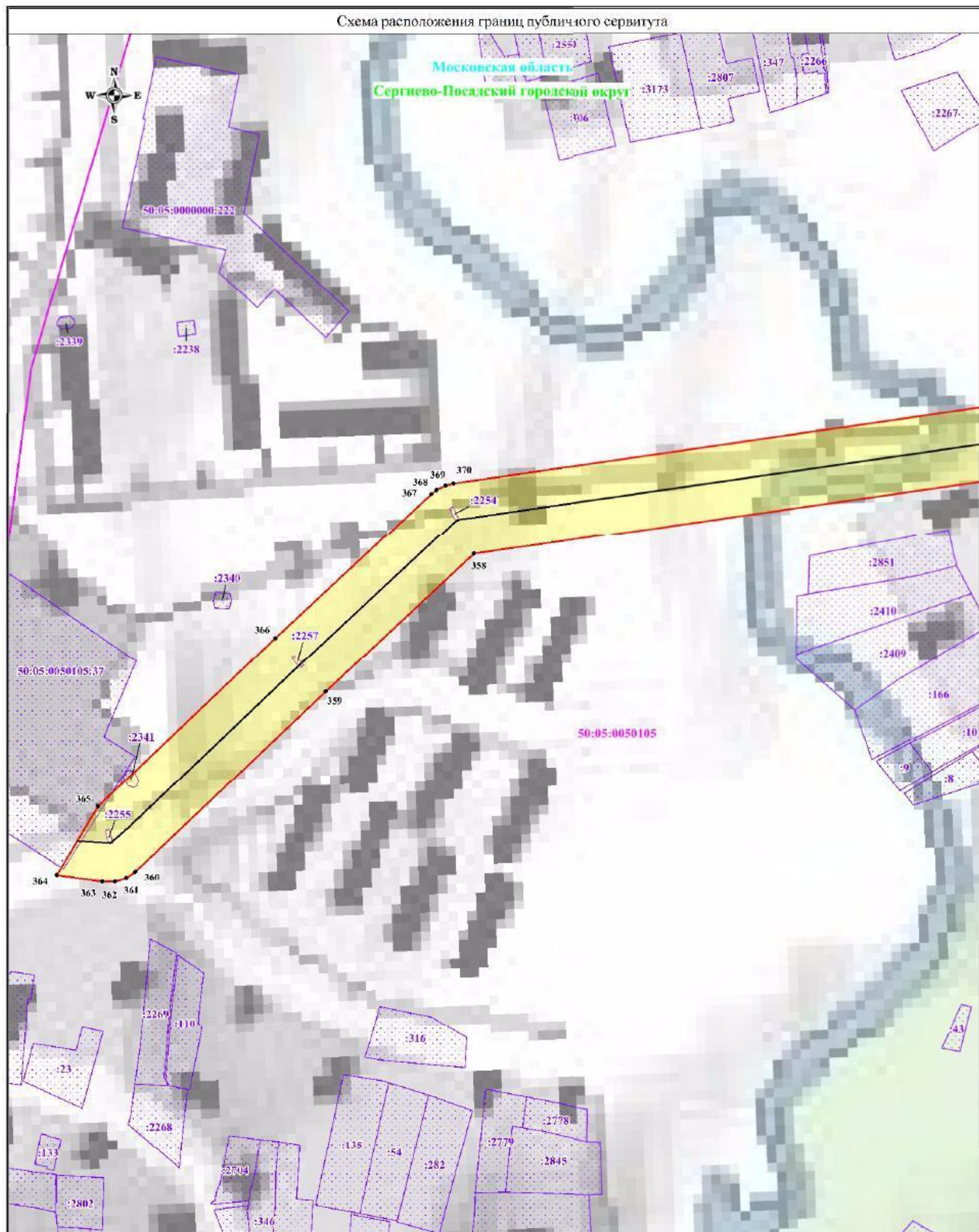
Масштаб: 1:2000

Выписка № 36

-  - обозначение характерной точки границы публичного сервитута
-  50:13:0020212 - обозначение номера кадастрового квартала
-  50:13:0020212:49 - обозначение кадастрового номера земельного участка
-  - обозначение муниципального образования
-  - обозначение субъекта

Пушкинский городской округ  
Московская область

Схема расположения границ публичного сервитута



Используемые условные знаки и обозначения:

Масштаб: 1:2000

Выноска № 37

- |  |   |  |  |
|--|---|--|--|
|  | - обозначение границы публичного сервитута                |  | - обозначение характерной точки границы публичного сервитута |
|  | - обозначение границы земельного участка                  |  | - обозначение номера кадастрового квартала                   |
|  | - обозначение границы кадастрового квартала               |  | - обозначение кадастрового номера земельного участка         |
|  | - обозначение линии электропередачи                       |  | - обозначение муниципального образования                     |
|  | - обозначение границы муниципального образования          |  | - обозначение субъекта                                       |
|  | - обозначение границы охранной зоны линии электропередачи |  |  |

Пушкинский городской округ  
Московская область