

**МИНИСТЕРСТВО ИМУЩЕСТВЕННЫХ ОТНОШЕНИЙ МОСКОВСКОЙ ОБЛАСТИ****РАСПОРЯЖЕНИЕ**

30 СЕН 2021

№ 15 ВР-1808

Московская область

Об установлении публичного сервитута в интересах публичного акционерного общества «Россети Московский регион» на землях и частях земельных участков, расположенных на территории Сергиево-Посадского городского округа Московской области, в целях размещения существующего объекта электросетевого хозяйства ВЛ 110 кВ «Смена-Бужаниново»

В соответствии со статьей 23, главой V.7 Земельного кодекса Российской Федерации, статьей 3.6 Федерального закона от 25.10.2001 № 137-ФЗ «О введении в действие Земельного кодекса Российской Федерации», пунктом 1.7 части 1 статьи 4, статьей 17 Закона Московской области от 07.06.1996 № 23/96-ОЗ «О регулировании земельных отношений в Московской области», Законом Московской области от 05.12.2014 № 164/2014-ОЗ «О видах объектов областного значения, подлежащих отображению на схемах территориального планирования Московской области, видах объектов местного значения муниципального района, поселения, городского округа, подлежащих отображению на схеме территориального планирования муниципального района, генеральном плане поселения, генеральном плане городского округа Московской области», Приказом Минэкономразвития России от 10.10.2018 № 542 «Об утверждении требований к форме ходатайства об установлении публичного сервитута, содержанию обоснования необходимости установления публичного сервитута», постановлением Правительства Московской области от 29.10.2007 № 842/27 «Об утверждении Положения о Министерстве имущественных отношений Московской области», на основании ходатайства публичного акционерного общества «Россети Московский регион» от 15.06.2021 № 1346/1, сводного заключения Министерства имущественных отношений Московской области от 21.09.2021 № 138-З, принимая во внимание, что порядок установления охранных зон объектов электросетевого хозяйства и особых условий использования земельных участков, расположенных в границах таких зон утверждены постановлением Правительства Российской Федерации от 24.02.2009 № 160 «О порядке установления охранных зон объектов электросетевого хозяйства и особых условий использования земельных участков, расположенных в границах таких зон»:

## 1. Установить:

- сроком на 49 (сорок девять) лет безвозмездный публичный сервитут в интересах публичного акционерного общества «Россети Московский регион» ИНН 5036065113, ОГРН 1057746555811 в целях размещения существующего объекта электросетевого хозяйства ВЛ 110 кВ «Смена-Бужаниново» с кадастровым номером 50:05:0000000:77345, находящегося в собственности публичного акционерного общества «Россети Московский регион» (запись государственной регистрации права от 23.12.2005 № 50-50-05/080/2005-354), на землях и частях земельных участков, указанных в приложении № 1 к настоящему распоряжению;

- следующий срок, в течение которого использование земельных участков и (или) расположенных на них объектов недвижимого имущества в соответствии с их разрешенным использованием будет невозможно или существенно затруднено в связи с осуществлением сервитута:

- не более 1 года;

- не более 3 месяцев в отношении земельных участков, предназначенных для жилищного строительства (в том числе индивидуального жилищного строительства), ведения личного подсобного хозяйства, садоводства, огородничества;

- следующие сроки и график проведения ремонтно-эксплуатационных работ по обслуживанию инженерного сооружения (при необходимости) в отношении земельных участков, находящихся в государственной или муниципальной собственности и не предоставленных гражданам или юридическим лицам: ежегодно с 1 января до 31 декабря.

2. Утвердить границы публичного сервитута согласно приложению № 2 к настоящему распоряжению.

## 3. Управлению земельной политики обеспечить (О.В. Баданова):

- направление копии настоящего распоряжения, а также сведений о лицах, являющихся правообладателями земельных участков, сведений о лицах, подавших заявления об учете их прав (обременений прав) на земельные участки, способах связи с ними, копий документов, подтверждающих права указанных лиц на земельные участки публичному акционерному обществу «Россети Московский регион» в течение пяти рабочих дней со дня принятия настоящего распоряжения;

- направление копии настоящего распоряжения правообладателям земельных участков, в отношении которых принято решение об установлении публичного сервитута, с уведомлением о вручении по почтовым адресам и адресам электронной почты, указанным в выписках из Единого государственного реестра недвижимости и в заявлениях об учете прав (обременений прав) на земельные участки в срок не более чем пять рабочих дней со дня его принятия;

- направление копии настоящего распоряжения администрации Сергиево-Посадского городского округа Московской области в течение одного рабочего дня с момента его принятия.

## 4. Управлению оформления прав и реестра собственности (А.А. Натаров):

- внести в реестр имущества, находящегося в собственности Московской области, сведения об установлении публичных сервитутов на землях и частях земельных участков, находящихся в собственности Московской области, указанных в приложении № 1 к настоящему распоряжению;

- направить копию настоящего распоряжения в федеральный орган исполнительной власти, уполномоченный Правительством Российской Федерации на осуществление государственного кадастрового учета, государственной регистрации прав, ведение Единого государственного реестра недвижимости и предоставление сведений, содержащихся в Едином государственном реестре недвижимости, в том числе с использованием единой системы межведомственного электронного взаимодействия, в срок не более чем пять рабочих дней со дня принятия настоящего распоряжения.

5. Управлению государственных предприятий, учреждений и акционерных обществ (Д.В. Малкову) обеспечить размещение (опубликование) настоящего распоряжения на сайте Министерства имущественных отношений Московской области в информационно-телекоммуникационной сети «Интернет» в течение пяти рабочих дней с момента его принятия.

6. Администрации Сергиево-Посадского городского округа Московской области совместно с публичным акционерным обществом «Россети Московский регион» обеспечить опубликование настоящего распоряжения (за исключением приложений к нему) в порядке, установленном для официального опубликования (обнародования) муниципальных правовых актов уставом городского округа, в течение пяти рабочих дней со дня его принятия.

7. Публичному акционерному обществу «Россети Московский регион»:

- привести земельные участки, указанные в приложении № 1 к настоящему распоряжению, в состояние, пригодное для их использования в соответствии с разрешенным использованием, в срок не позднее чем три месяца после завершения строительства, капитального или текущего ремонта, реконструкции, эксплуатации, консервации, сноса инженерного сооружения, для размещения которого установлен публичный сервитут;

- направить в Министерство имущественных отношений Московской области подготовленные в соответствии с приложением № 2 к настоящему распоряжению сведения о границах публичного сервитута в электронном виде в формате XML в течение трех рабочих дней с момента принятия распоряжения.

8. Контроль за выполнением настоящего распоряжения оставляю за собой.

Заместитель министра  
имущественных отношений  
Московской области



С.В. Бозриков

**Приложение № 1 к распоряжению  
Минмособлимушества  
от 30.09.2021 № 15ВР-1808**

<b>Кадастровый номер земельного участка:</b>	<b>Муниципальный район/городской округ:</b>
50:05:0000000:77471	Сергиево-Посадский г.о.
50:05:0000000:80343	Сергиево-Посадский г.о.
50:05:0000000:85225	Сергиево-Посадский г.о.
50:05:0000000:77179	Сергиево-Посадский г.о.
50:05:0000000:87 (единое землепользование)	Сергиево-Посадский г.о.
50:05:0060122:1	Сергиево-Посадский г.о.
50:05:0060122:10	Сергиево-Посадский г.о.
50:05:0060122:101	Сергиево-Посадский г.о.
50:05:0060122:103	Сергиево-Посадский г.о.
50:05:0060122:106	Сергиево-Посадский г.о.
50:05:0060122:107	Сергиево-Посадский г.о.
50:05:0060122:109	Сергиево-Посадский г.о.
50:05:0060122:11	Сергиево-Посадский г.о.
50:05:0060122:117	Сергиево-Посадский г.о.
50:05:0060122:119	Сергиево-Посадский г.о.
50:05:0060122:121	Сергиево-Посадский г.о.
50:05:0060122:125	Сергиево-Посадский г.о.
50:05:0060122:128	Сергиево-Посадский г.о.
50:05:0060122:13	Сергиево-Посадский г.о.
50:05:0060122:133	Сергиево-Посадский г.о.
50:05:0060122:135	Сергиево-Посадский г.о.
50:05:0060122:137	Сергиево-Посадский г.о.
50:05:0060122:138	Сергиево-Посадский г.о.
50:05:0060122:14	Сергиево-Посадский г.о.
50:05:0060122:141	Сергиево-Посадский г.о.
50:05:0060122:144	Сергиево-Посадский г.о.
50:05:0060122:151	Сергиево-Посадский г.о.
50:05:0060122:153	Сергиево-Посадский г.о.
50:05:0060122:154	Сергиево-Посадский г.о.
50:05:0060122:158	Сергиево-Посадский г.о.
50:05:0060122:159	Сергиево-Посадский г.о.
50:05:0060122:16	Сергиево-Посадский г.о.
50:05:0060122:161	Сергиево-Посадский г.о.
50:05:0060122:169	Сергиево-Посадский г.о.
50:05:0060122:17	Сергиево-Посадский г.о.
50:05:0060122:171	Сергиево-Посадский г.о.
50:05:0060122:175	Сергиево-Посадский г.о.
50:05:0060122:178	Сергиево-Посадский г.о.
50:05:0060122:179	Сергиево-Посадский г.о.
50:05:0060122:180	Сергиево-Посадский г.о.
50:05:0060122:181	Сергиево-Посадский г.о.
50:05:0060122:187	Сергиево-Посадский г.о.
50:05:0060122:189	Сергиево-Посадский г.о.
50:05:0060122:194	Сергиево-Посадский г.о.

50:05:0060122:2	Сергиево-Посадский г.о.
50:05:0060122:200	Сергиево-Посадский г.о.
50:05:0060122:201	Сергиево-Посадский г.о.
50:05:0060122:203	Сергиево-Посадский г.о.
50:05:0060122:204	Сергиево-Посадский г.о.
50:05:0060122:205	Сергиево-Посадский г.о.
50:05:0060122:206	Сергиево-Посадский г.о.
50:05:0060122:207	Сергиево-Посадский г.о.
50:05:0060122:21	Сергиево-Посадский г.о.
50:05:0060122:210	Сергиево-Посадский г.о.
50:05:0060122:212	Сергиево-Посадский г.о.
50:05:0060122:216	Сергиево-Посадский г.о.
50:05:0060122:217	Сергиево-Посадский г.о.
50:05:0060122:220	Сергиево-Посадский г.о.
50:05:0060122:221	Сергиево-Посадский г.о.
50:05:0060122:225	Сергиево-Посадский г.о.
50:05:0060122:26	Сергиево-Посадский г.о.
50:05:0060122:3	Сергиево-Посадский г.о.
50:05:0060122:30	Сергиево-Посадский г.о.
50:05:0060122:33	Сергиево-Посадский г.о.
50:05:0060122:34	Сергиево-Посадский г.о.
50:05:0060122:35	Сергиево-Посадский г.о.
50:05:0060122:39	Сергиево-Посадский г.о.
50:05:0060122:4	Сергиево-Посадский г.о.
50:05:0060122:43	Сергиево-Посадский г.о.
50:05:0060122:44	Сергиево-Посадский г.о.
50:05:0060122:5	Сергиево-Посадский г.о.
50:05:0060122:53	Сергиево-Посадский г.о.
50:05:0060122:54	Сергиево-Посадский г.о.
50:05:0060122:55	Сергиево-Посадский г.о.
50:05:0060122:6	Сергиево-Посадский г.о.
50:05:0060122:60	Сергиево-Посадский г.о.
50:05:0060122:602	Сергиево-Посадский г.о.
50:05:0060122:603	Сергиево-Посадский г.о.
50:05:0060122:604	Сергиево-Посадский г.о.
50:05:0060122:605	Сергиево-Посадский г.о.
50:05:0060122:606	Сергиево-Посадский г.о.
50:05:0060122:607	Сергиево-Посадский г.о.
50:05:0060122:608	Сергиево-Посадский г.о.
50:05:0060122:609	Сергиево-Посадский г.о.
50:05:0060122:610	Сергиево-Посадский г.о.
50:05:0060122:611	Сергиево-Посадский г.о.
50:05:0060122:612	Сергиево-Посадский г.о.
50:05:0060122:613	Сергиево-Посадский г.о.
50:05:0060122:614	Сергиево-Посадский г.о.
50:05:0060122:615	Сергиево-Посадский г.о.
50:05:0060122:616	Сергиево-Посадский г.о.
50:05:0060122:617	Сергиево-Посадский г.о.
50:05:0060122:618	Сергиево-Посадский г.о.
50:05:0060122:619	Сергиево-Посадский г.о.

50:05:0060122:623	Сергиево-Посадский г.о.
50:05:0060122:67	Сергиево-Посадский г.о.
50:05:0060122:69	Сергиево-Посадский г.о.
50:05:0060122:7	Сергиево-Посадский г.о.
50:05:0060122:70	Сергиево-Посадский г.о.
50:05:0060122:72	Сергиево-Посадский г.о.
50:05:0060122:737	Сергиево-Посадский г.о.
50:05:0060122:74	Сергиево-Посадский г.о.
50:05:0060122:75	Сергиево-Посадский г.о.
50:05:0060122:76	Сергиево-Посадский г.о.
50:05:0060122:8	Сергиево-Посадский г.о.
50:05:0060122:84	Сергиево-Посадский г.о.
50:05:0060122:85	Сергиево-Посадский г.о.
50:05:0060122:86	Сергиево-Посадский г.о.
50:05:0060122:9	Сергиево-Посадский г.о.
50:05:0060122:90	Сергиево-Посадский г.о.
50:05:0060122:91	Сергиево-Посадский г.о.
50:05:0060122:92	Сергиево-Посадский г.о.
50:05:0060122:99	Сергиево-Посадский г.о.
50:05:0060123:1882	Сергиево-Посадский г.о.
50:05:0060123:1883	Сергиево-Посадский г.о.
50:05:0060123:1884	Сергиево-Посадский г.о.
50:05:0060123:205	Сергиево-Посадский г.о.
50:05:0060123:206	Сергиево-Посадский г.о.
50:05:0060134:540	Сергиево-Посадский г.о.
50:05:0060139:65	Сергиево-Посадский г.о.
50:05:0070108:223	Сергиево-Посадский г.о.
50:05:0070108:226	Сергиево-Посадский г.о.
50:05:0070109:449	Сергиево-Посадский г.о.
50:05:0070109:451	Сергиево-Посадский г.о.
50:05:0070109:452	Сергиево-Посадский г.о.
50:05:0070109:453	Сергиево-Посадский г.о.
50:05:0070109:454	Сергиево-Посадский г.о.
50:05:0070109:455	Сергиево-Посадский г.о.
50:05:0120206:961	Сергиево-Посадский г.о.
50:05:0120206:963	Сергиево-Посадский г.о.
50:05:0120206:961	Сергиево-Посадский г.о.
50:05:0120206:965	Сергиево-Посадский г.о.
50:05:0120207:1493	Сергиево-Посадский г.о.
50:05:0120207:1503	Сергиево-Посадский г.о.
50:05:0120207:1504	Сергиево-Посадский г.о.
50:05:0120212:31	Сергиево-Посадский г.о.
50:05:0120213:280	Сергиево-Посадский г.о.
50:05:0120213:29	Сергиево-Посадский г.о.
50:05:0120213:30	Сергиево-Посадский г.о.
50:05:0120213:49	Сергиево-Посадский г.о.
50:05:0120213:611	Сергиево-Посадский г.о.
50:05:0120213:76	Сергиево-Посадский г.о.
50:05:0120214:19	Сергиево-Посадский г.о.
50:05:0120219:22	Сергиево-Посадский г.о.

50:05:0120219:23	Сергиево-Посадский г.о.
50:05:0120219:29	Сергиево-Посадский г.о.
50:05:0120221:163	Сергиево-Посадский г.о.
50:05:0120225:188	Сергиево-Посадский г.о.
50:05:0120226:144	Сергиево-Посадский г.о.
50:05:0120226:223	Сергиево-Посадский г.о.
50:05:0120227:25	Сергиево-Посадский г.о.
50:05:0120227:26	Сергиево-Посадский г.о.
50:05:0120227:27	Сергиево-Посадский г.о.
50:05:0120227:28	Сергиево-Посадский г.о.
50:05:0120227:5	Сергиево-Посадский г.о.
50:05:0120227:52	Сергиево-Посадский г.о.
50:05:0120227:54	Сергиево-Посадский г.о.
50:05:0120228:121	Сергиево-Посадский г.о.
50:05:0120228:211	Сергиево-Посадский г.о.
50:05:0120226:223	Сергиево-Посадский г.о.
50:05:0120228:34	Сергиево-Посадский г.о.
50:05:0120228:8	Сергиево-Посадский г.о.
50:05:0120229:1	Сергиево-Посадский г.о.
50:05:0120230:18	Сергиево-Посадский г.о.
50:05:0120230:92	Сергиево-Посадский г.о.
50:05:0120242:1	Сергиево-Посадский г.о.
50:05:0120242:2	Сергиево-Посадский г.о.
50:05:0120245:1820	Сергиево-Посадский г.о.
50:05:0120245:1827	Сергиево-Посадский г.о.
50:05:0120245:1883	Сергиево-Посадский г.о.
50:05:0120245:1884	Сергиево-Посадский г.о.
50:05:0120245:1885	Сергиево-Посадский г.о.
50:05:0120245:1886	Сергиево-Посадский г.о.
50:05:0120245:1887	Сергиево-Посадский г.о.
50:05:0120245:1888	Сергиево-Посадский г.о.
50:05:0120245:1889	Сергиево-Посадский г.о.
50:05:0120245:1890	Сергиево-Посадский г.о.
50:05:0120245:1891	Сергиево-Посадский г.о.
50:05:0120245:1892	Сергиево-Посадский г.о.
50:05:0120245:1893	Сергиево-Посадский г.о.
50:05:0120245:1894	Сергиево-Посадский г.о.
50:05:0120245:436	Сергиево-Посадский г.о.
50:05:0120245:437	Сергиево-Посадский г.о.
50:05:0120245:440	Сергиево-Посадский г.о.
50:05:0120245:689	Сергиево-Посадский г.о.
50:05:0120245:691	Сергиево-Посадский г.о.
50:05:0120245:695	Сергиево-Посадский г.о.
50:05:0120247:13	Сергиево-Посадский г.о.
50:05:0120247:279	Сергиево-Посадский г.о.
50:05:0120247:325	Сергиево-Посадский г.о.
50:05:0120247:326	Сергиево-Посадский г.о.
50:05:0120247:37	Сергиево-Посадский г.о.
50:05:0120247:46	Сергиево-Посадский г.о.
50:05:0120252:3	Сергиево-Посадский г.о.

50:05:0120256:4	Сергиево-Посадский г.о.
50:05:0120256:5	Сергиево-Посадский г.о.
50:05:0120262:11	Сергиево-Посадский г.о.
50:05:0140104:174	Сергиево-Посадский г.о.
50:05:0140216:146	Сергиево-Посадский г.о.
50:05:0120247:3	Сергиево-Посадский г.о.
50:05:0070108:215	Сергиево-Посадский г.о.
50:05:0000000:82 (единое землепользование)	Сергиево-Посадский г.о.
50:05:0120225:31	Сергиево-Посадский г.о.
50:05:0120230:112	Сергиево-Посадский г.о.
50:05:0060122:105	Сергиево-Посадский г.о.
50:05:0120256:1	Сергиево-Посадский г.о.
50:05:0120228:303	Сергиево-Посадский г.о.
50:05:0120225:186	Сергиево-Посадский г.о.
50:05:0060122:12	Сергиево-Посадский г.о.
50:05:0060122:140	Сергиево-Посадский г.о.
50:05:0060122:18	Сергиево-Посадский г.о.
50:05:0060122:27	Сергиево-Посадский г.о.
50:05:0060122:28	Сергиево-Посадский г.о.
50:05:0120230:31	Сергиево-Посадский г.о.
50:05:0060122	Сергиево-Посадский г.о.
50:05:0060123	Сергиево-Посадский г.о.
50:05:0060137	Сергиево-Посадский г.о.
50:05:0060139	Сергиево-Посадский г.о.
50:05:0070101	Сергиево-Посадский г.о.
50:05:0070108	Сергиево-Посадский г.о.
50:05:0070109	Сергиево-Посадский г.о.
50:05:0120206	Сергиево-Посадский г.о.
50:05:0120207	Сергиево-Посадский г.о.
50:05:0120212	Сергиево-Посадский г.о.
50:05:0120213	Сергиево-Посадский г.о.
50:05:0120214	Сергиево-Посадский г.о.
50:05:0120219	Сергиево-Посадский г.о.
50:05:0120220	Сергиево-Посадский г.о.
50:05:0120225	Сергиево-Посадский г.о.
50:05:0120227	Сергиево-Посадский г.о.
50:05:0120228	Сергиево-Посадский г.о.
50:05:0120229	Сергиево-Посадский г.о.
50:05:0120230	Сергиево-Посадский г.о.
50:05:0120242	Сергиево-Посадский г.о.
50:05:0120245	Сергиево-Посадский г.о.
50:05:0120247	Сергиево-Посадский г.о.
50:05:0120252	Сергиево-Посадский г.о.
50:05:0120256	Сергиево-Посадский г.о.
50:05:0120262	Сергиево-Посадский г.о.



**ОПИСАНИЕ МЕСТОПОЛОЖЕНИЯ ГРАНИЦ**  
**Публичный сервитут в целях размещения существующего объекта**  
**электросетевого хозяйства ЛЭП 110 кВ "Смена-Бужаниново"**  
 (наименование объекта, местоположение границ которого описано  
 (далее - объект))

**Раздел 1**

<b>Сведения об объекте</b>		
<b>№ п/п</b>	<b>Характеристика объекта</b>	<b>Описание характеристики</b>
<b>1</b>	<b>2</b>	<b>3</b>
1	Местоположение объекта	Московская область, Сергиево-Посадский городской округ
2	Площадь объекта ± величина погрешности определения площади (Р ± Дельта Р)	570026 кв.м. ± 264 кв.
3	Иные характеристики объекта	Публичный сервитут в целях размещения существующего объекта электросетевого хозяйства ЛЭП 110 кВ "Смена-Бужаниново" сроком действия 49 лет в интересах Публичного акционерного общества «Россети Московский регион»

Местоположение публичного сервитута: Московская область, Сергиево-Посадский городской округ			
Система координат		МСК-50, зона 2	
Метод определения координат		Аналитический	
Обозначение характерных точек границ	Координаты, м		Средняя квадратическая погрешность положения характерной точки (M <sub>t</sub> ), м
	X	Y	
1	2	3	4
1	539266.59	2239237.81	0.10
2	539264.19	2239263.22	0.10
3	539261.65	2239287.80	0.10
4	539235.46	2239275.55	0.10
5	539160.92	2239271.63	0.10
6	538973.46	2239117.24	0.10
7	538847.50	2239016.40	0.10
8	538728.77	2238923.42	0.10
9	538710.23	2238908.61	0.10
10	538722.97	2238885.90	0.10
11	538731.27	2238871.11	0.10
12	538724.45	2238867.94	0.10
13	538728.33	2238861.01	0.10
14	538759.29	2238885.73	0.10
15	538875.92	2238980.87	0.10
16	539001.99	2239081.80	0.10
17	539178.85	2239222.86	0.10
18	539246.48	2239227.64	0.10
1	539266.59	2239237.81	0.10
19	534502.08	2235138.35	0.10
20	534529.45	2235096.11	0.10
21	534560.41	2235131.05	0.10
22	534689.53	2235281.26	0.10
23	534799.63	2235406.93	0.10
24	534802.98	2235410.74	0.10
25	534813.38	2235422.61	0.10
26	534817.65	2235427.50	0.10
27	534847.81	2235461.92	0.10
28	534850.34	2235464.81	0.10
29	534913.91	2235537.38	0.10
30	534915.53	2235539.23	0.10
31	534921.92	2235546.52	0.10
32	534924.31	2235549.25	0.10
33	534951.80	2235580.63	0.10
34	534981.97	2235614.82	0.10
35	534987.08	2235620.60	0.10

36	534994.00	2235628.44	0.10
37	534996.78	2235631.60	0.10
38	535032.92	2235672.53	0.10
39	535082.47	2235728.68	0.10
40	535213.44	2235875.94	0.10
41	535311.58	2235962.90	0.10
42	535333.11	2235981.10	0.10
43	535338.47	2235985.64	0.10
44	535518.99	2236138.23	0.10
45	535523.51	2236142.13	0.10
46	535526.23	2236144.48	0.10
47	535637.06	2236240.07	0.10
48	535756.68	2236341.56	0.10
49	535919.13	2236481.15	0.10
50	536066.22	2236606.42	0.10
51	536220.16	2236736.08	0.10
52	536330.84	2236829.78	0.10
53	536354.85	2236850.11	0.10
54	536363.16	2236857.14	0.10
55	536492.19	2236967.19	0.10
56	536496.72	2236971.05	0.10
57	536512.66	2236984.62	0.10
58	536515.41	2236986.96	0.10
59	536619.99	2237075.97	0.10
60	536629.86	2237084.35	0.10
61	536632.53	2237086.62	0.10
62	536683.28	2237129.71	0.10
63	536760.38	2237195.16	0.10
64	536766.31	2237200.20	0.10
65	536782.66	2237213.80	0.10
66	536791.24	2237220.94	0.10
67	536844.84	2237265.54	0.10
68	536944.61	2237348.54	0.10
69	537081.31	2237465.51	0.10
70	537260.22	2237617.00	0.10
71	537427.58	2237759.25	0.10
72	537498.34	2237819.31	0.10
73	537506.15	2237825.94	0.10
74	537572.44	2237882.21	0.10
75	537729.66	2238016.54	0.10
76	537839.85	2238109.85	0.10
77	537862.78	2238129.27	0.10
78	537868.16	2238133.82	0.10
79	537934.07	2238189.63	0.10
80	537961.31	2238212.81	0.10
81	538072.95	2238307.80	0.10

82	538141.46	2238366.09	0.10
83	538190.93	2238408.17	0.10
84	538195.32	2238411.91	0.10
85	538227.18	2238439.02	0.10
86	538231.86	2238443.00	0.10
87	538264.15	2238470.47	0.10
88	538272.47	2238477.55	0.10
89	538293.52	2238495.46	0.10
90	538294.66	2238496.43	0.10
91	538436.15	2238616.38	0.10
92	538567.66	2238728.14	0.10
93	538687.47	2238828.38	0.10
94	538712.49	2238848.36	0.10
95	538706.27	2238859.46	0.10
96	538699.45	2238856.28	0.10
97	538692.45	2238868.78	0.10
98	538682.52	2238886.48	0.10
99	538656.46	2238865.67	0.10
100	538538.18	2238762.79	0.10
101	538406.71	2238651.08	0.10
102	538264.07	2238530.15	0.10
103	538070.18	2238365.18	0.10
104	538057.11	2238354.06	0.10
105	538053.04	2238350.60	0.10
106	538046.42	2238344.97	0.10
107	538043.47	2238342.46	0.10
108	537904.63	2238224.33	0.10
109	537700.19	2238051.20	0.10
110	537542.95	2237916.86	0.10
111	537398.12	2237793.92	0.10
112	537230.79	2237651.70	0.10
113	537051.96	2237500.28	0.10
114	536913.30	2237385.58	0.10
115	536852.79	2237333.90	0.10
116	536812.84	2237299.78	0.10
117	536807.10	2237294.87	0.10
118	536792.38	2237282.30	0.10
119	536785.75	2237276.64	0.10
120	536751.08	2237247.03	0.10
121	536744.69	2237241.57	0.10
122	536736.91	2237234.92	0.10
123	536723.06	2237223.17	0.10
124	536717.70	2237218.61	0.10
125	536709.31	2237211.50	0.10
126	536703.50	2237206.56	0.10
127	536689.36	2237194.56	0.10

128	536683.96	2237189.97	0.10
129	536670.77	2237178.78	0.10
130	536638.15	2237151.08	0.10
131	536633.74	2237147.34	0.10
132	536628.46	2237142.85	0.10
133	536611.86	2237128.76	0.10
134	536607.36	2237124.94	0.10
135	536590.51	2237110.63	0.10
136	536567.21	2237090.80	0.10
137	536563.40	2237087.56	0.10
138	536548.51	2237074.88	0.10
139	536543.97	2237071.02	0.10
140	536528.71	2237058.03	0.10
141	536522.11	2237052.41	0.10
142	536510.84	2237042.82	0.10
143	536506.47	2237039.09	0.10
144	536495.47	2237029.74	0.10
145	536488.59	2237023.88	0.10
146	536476.27	2237013.39	0.10
147	536462.66	2237001.81	0.10
148	536337.51	2236895.06	0.10
149	536333.68	2236891.80	0.10
150	536278.91	2236845.43	0.10
151	536277.55	2236844.29	0.10
152	536239.71	2236812.25	0.10
153	536239.27	2236811.88	0.10
154	536228.49	2236802.75	0.10
155	536190.78	2236770.83	0.10
156	536036.79	2236641.13	0.10
157	535889.60	2236515.78	0.10
158	535726.21	2236377.34	0.10
159	535606.51	2236275.78	0.10
160	535495.83	2236180.33	0.10
161	535493.10	2236177.97	0.10
162	535488.42	2236173.94	0.10
163	535287.88	2236002.50	0.10
164	535282.56	2235997.95	0.10
165	535281.95	2235997.43	0.10
166	535178.74	2235909.94	0.10
167	535048.31	2235758.73	0.10
168	534917.63	2235610.68	0.10
169	534783.44	2235457.49	0.10
170	534655.30	2235311.22	0.10
171	534523.95	2235163.03	0.10
19	534502.08	2235138.35	0.10

172	531812.02	2231551.34	0.10
173	531851.60	2231569.65	0.10
174	531805.50	2231610.71	0.10
175	531631.52	2231754.78	0.10
176	531630.65	2231755.50	0.10
177	531624.12	2231760.91	0.10
178	531618.21	2231765.80	0.10
179	531678.29	2231857.43	0.10
180	531798.73	2231996.27	0.10
181	531950.83	2232168.86	0.10
182	532072.55	2232306.95	0.10
183	532140.85	2232384.62	0.10
184	532144.77	2232389.07	0.10
185	532194.98	2232446.18	0.10
186	532337.59	2232609.62	0.10
187	532482.37	2232774.14	0.10
188	532610.26	2232919.33	0.10
189	532615.05	2232924.77	0.10
190	532644.39	2232958.08	0.10
191	532812.56	2233148.97	0.10
192	532828.90	2233167.57	0.10
193	532833.94	2233173.30	0.10
194	532942.42	2233296.80	0.10
195	533003.20	2233365.63	0.10
196	533095.16	2233469.74	0.10
197	533238.94	2233632.45	0.10
198	533239.98	2233633.62	0.10
199	533244.42	2233638.68	0.10
200	533257.32	2233653.38	0.10
201	533262.14	2233658.86	0.10
202	533349.75	2233758.69	0.10
203	533508.16	2233937.01	0.10
204	533549.22	2233984.09	0.10
205	533555.24	2233991.00	0.10
206	533650.00	2234099.66	0.10
207	533797.15	2234266.75	0.10
208	533954.29	2234444.94	0.10
209	534098.50	2234609.03	0.10
210	534198.74	2234723.19	0.10
211	534246.97	2234778.12	0.10
212	534359.00	2234905.08	0.10
213	534454.91	2235012.33	0.10
214	534458.77	2235016.65	0.10
215	534487.00	2235048.21	0.10
216	534493.56	2235055.62	0.10
217	534466.69	2235098.42	0.10

218	534450.59	2235080.26	0.10
219	534324.86	2234935.16	0.10
220	534212.82	2234808.19	0.10
221	534199.12	2234792.58	0.10
222	534195.76	2234788.76	0.10
223	534126.06	2234709.37	0.10
224	534064.33	2234639.07	0.10
225	533920.14	2234475.01	0.10
226	533763.00	2234296.83	0.10
227	533615.93	2234129.81	0.10
228	533596.60	2234108.57	0.10
229	533582.20	2234092.72	0.10
230	533470.78	2233970.22	0.10
231	533315.51	2233788.66	0.10
232	533205.83	2233663.69	0.10
233	533061.05	2233499.86	0.10
234	532951.09	2233375.35	0.10
235	532908.28	2233326.88	0.10
236	532778.40	2233179.02	0.10
237	532610.25	2232988.16	0.10
238	532448.21	2232804.20	0.10
239	532383.91	2232731.13	0.10
240	532369.95	2232715.26	0.10
241	532303.38	2232639.62	0.10
242	532285.12	2232618.69	0.10
243	532278.75	2232611.39	0.10
244	532160.77	2232476.17	0.10
245	532038.40	2232337.02	0.10
246	531916.69	2232198.94	0.10
247	531764.60	2232026.36	0.10
248	531639.55	2231886.83	0.10
249	531566.02	2231757.09	0.10
250	531572.53	2231751.70	0.10
251	531574.58	2231750.01	0.10
252	531603.56	2231726.01	0.10
253	531605.51	2231724.39	0.10
254	531612.99	2231718.20	0.10
255	531779.43	2231580.36	0.10
172	531812.02	2231551.34	0.10
256	533038.61	2230388.99	0.10
257	533063.37	2230424.42	0.10
258	532983.00	2230605.30	0.10
259	532802.78	2230754.36	0.10
260	532770.09	2230781.40	0.10
261	532762.21	2230787.92	0.10





262	532587.80	2230936.67	0.10
263	532485.81	2231023.66	0.10
264	532481.59	2231027.25	0.10
265	532419.75	2231079.99	0.10
266	532238.76	2231234.19	0.10
267	532116.67	2231338.35	0.10
268	531953.64	2231478.76	0.10
269	531892.78	2231532.97	0.10
270	531854.66	2231513.36	0.10
271	531927.28	2231448.67	0.10
272	532090.64	2231307.98	0.10
273	532212.82	2231203.74	0.10
274	532393.79	2231049.56	0.10
275	532462.74	2230990.76	0.10
276	532464.95	2230988.87	0.10
277	532561.84	2230906.24	0.10
278	532736.48	2230757.29	0.10
279	532767.16	2230731.91	0.10
280	532773.52	2230726.65	0.10
281	532950.27	2230580.47	0.10
282	533017.64	2230428.82	0.10
283	533015.67	2230425.99	0.10
256	533038.61	2230388.99	0.10



Схема размещения границ публичного сервитута

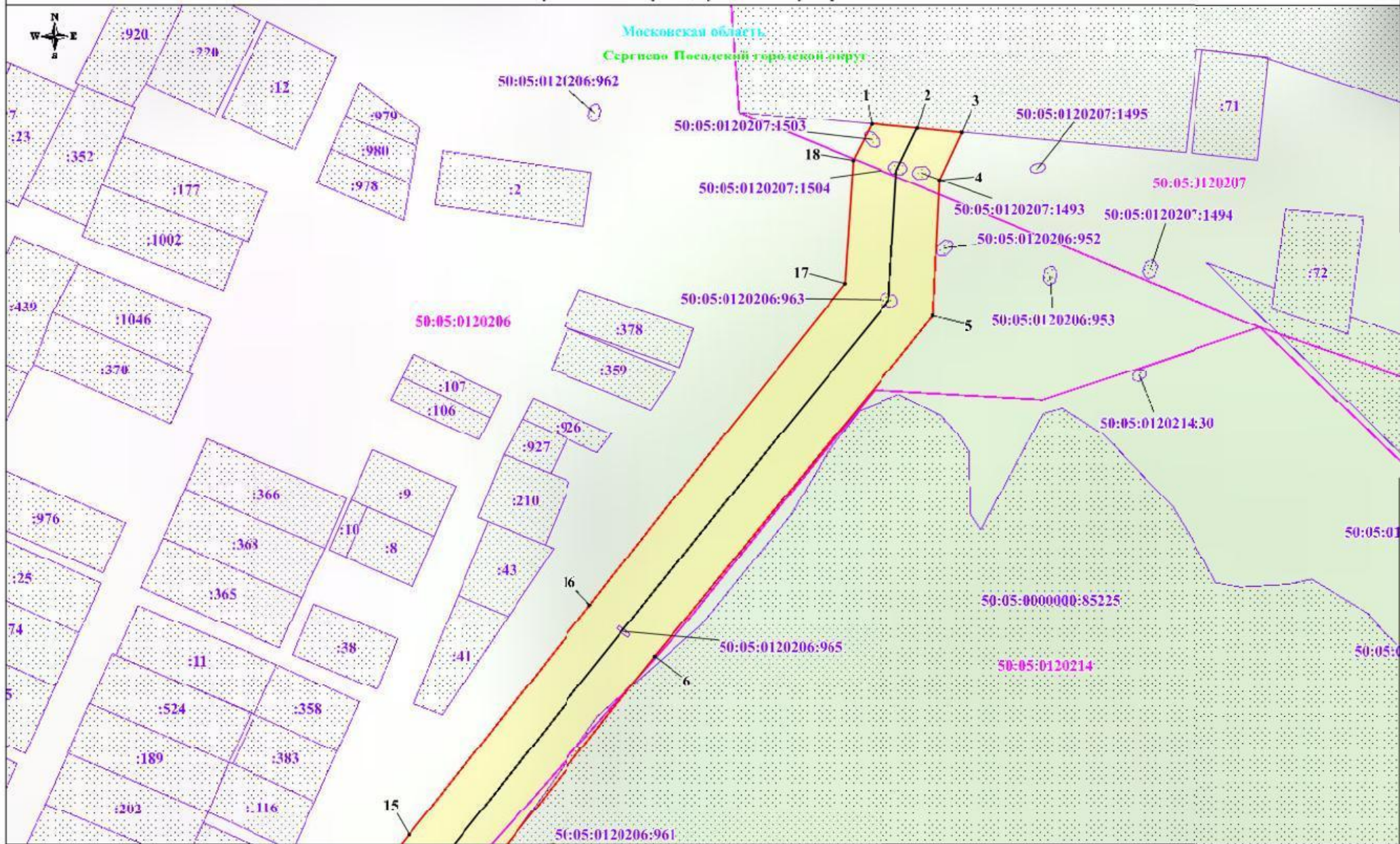


Используемые условные знаки и обозначения:

-  - обозначение границы публичного сервитута
-  - обозначение линии электропередачи
-  Сергиево-Посадский городской округ - обозначение муниципального образования
-  Московская область - обозначение субъекта

Масштаб: 1:40 000

Схема расположения границ публичного сервитута



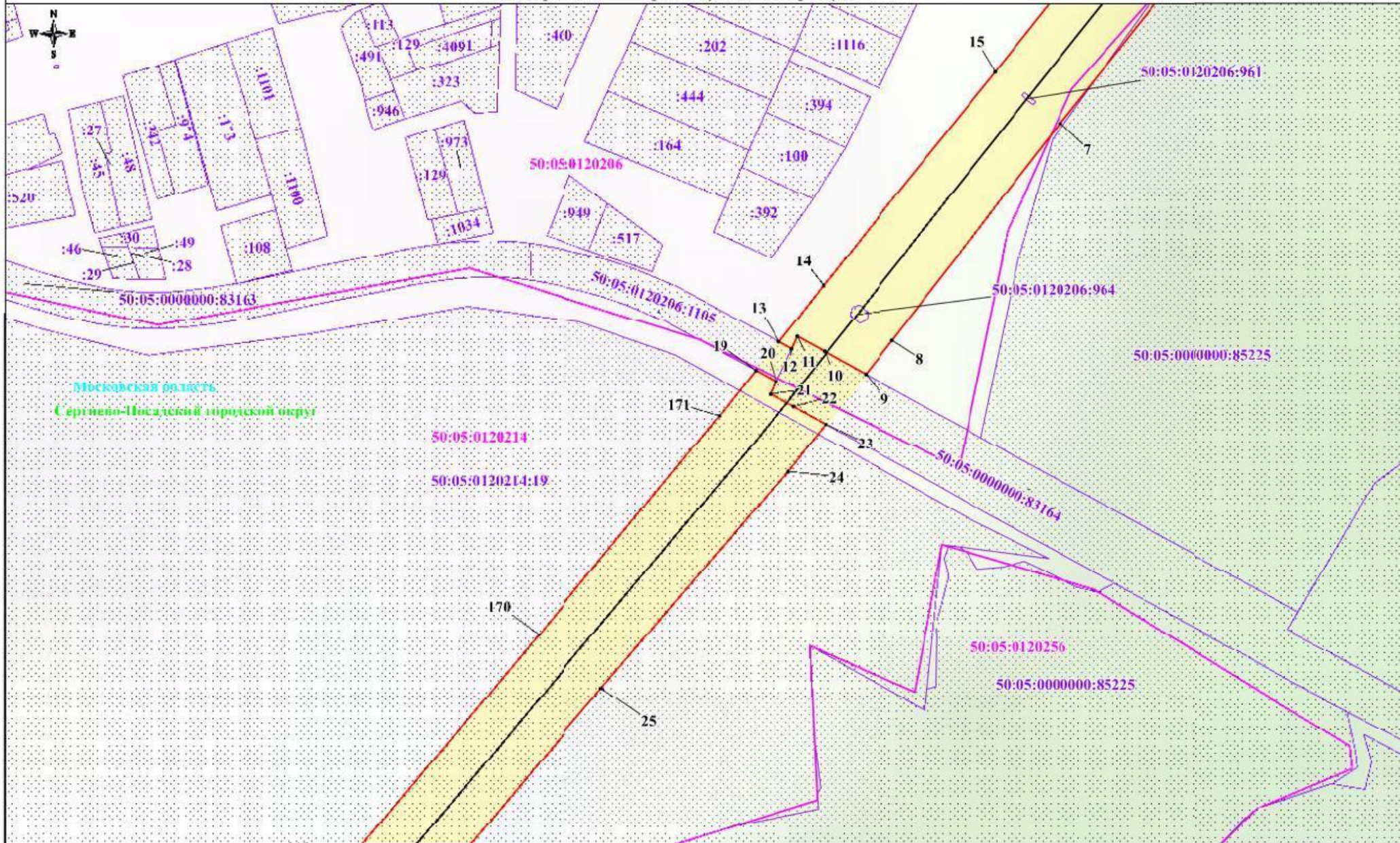
Используемые условные знаки и обозначения:

- обозначение границы публичного сервитута
- обозначение границы земельного участка
- обозначение границы кадастрового квартала
- обозначение линии электропередачи
- обозначение границы охранный зоны линии электропередачи
- 1 - - обозначение характерной точки границы публичного сервитута
- 50:05:0120206 - обозначение номера кадастрового квартала
- 50:05:0120206:953 - обозначение кадастрового номера земельного участка
- Сергиево-Посадский городской округ - обозначение муниципального образования
- Московская область - обозначение субъекта

Масштаб: 1:2000

Выписка № 1

Схема расположения границ публичного сервитута



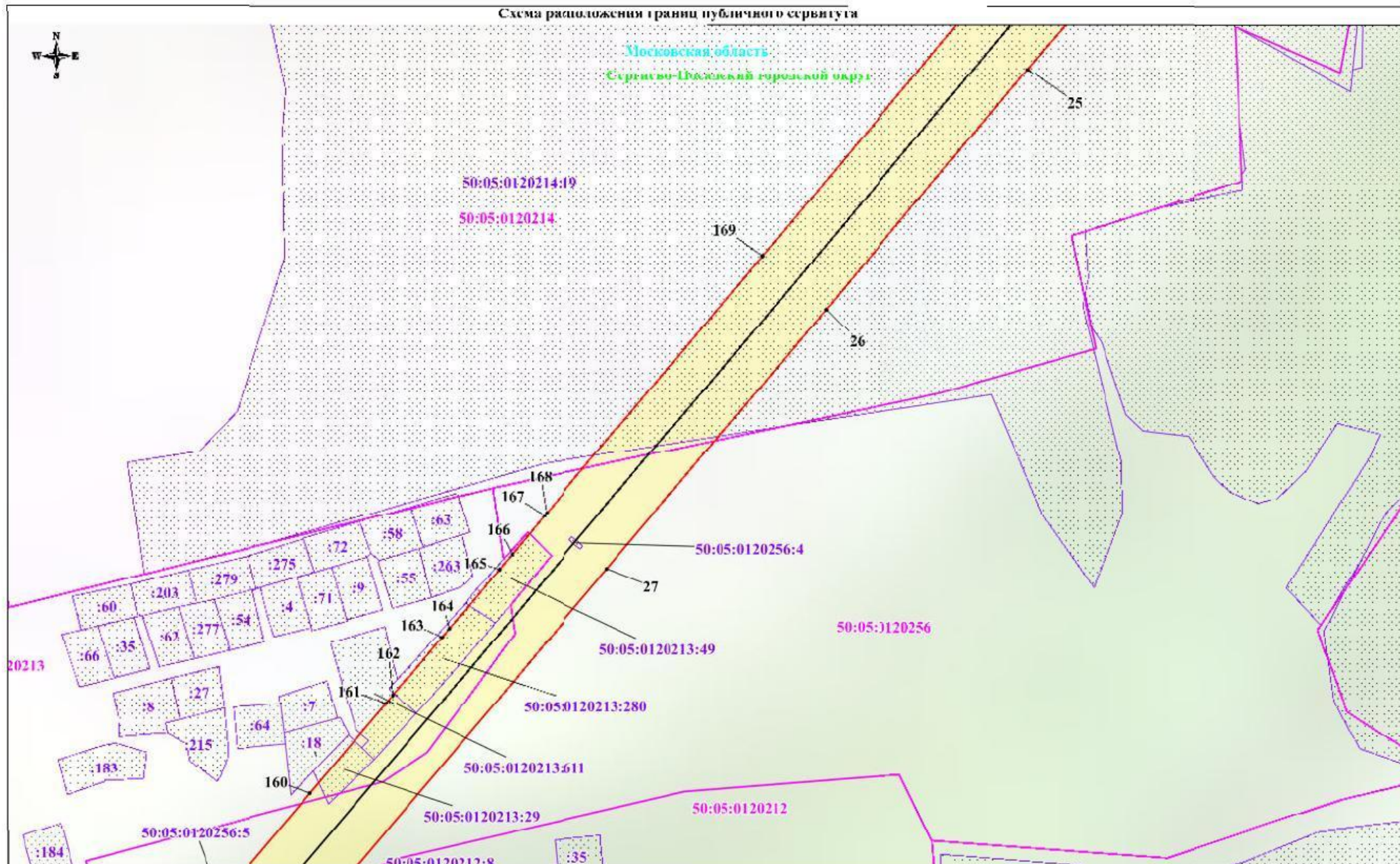
Используемые условные знаки и обозначения:

-  - обозначение границы публичного сервитута
-  - обозначение границы земельного участка
-  - обозначение границы кадастрового квартала
-  - обозначение линии электропередачи
-  - обозначение границы охранной зоны линии электропередачи
-  - обозначение характерной точки границы публичного сервитута
-  50:05:0120206 - обозначение номера кадастрового квартала
-  50:05:0120206:953 - обозначение кадастрового номера земельного участка
-  Сергиево-Посадский городской округ - обозначение муниципального образования
-  Московская область - обозначение субъекта

Масштаб: 1:2000

Выноска № 2

Схема расположения границ публичного сервитута



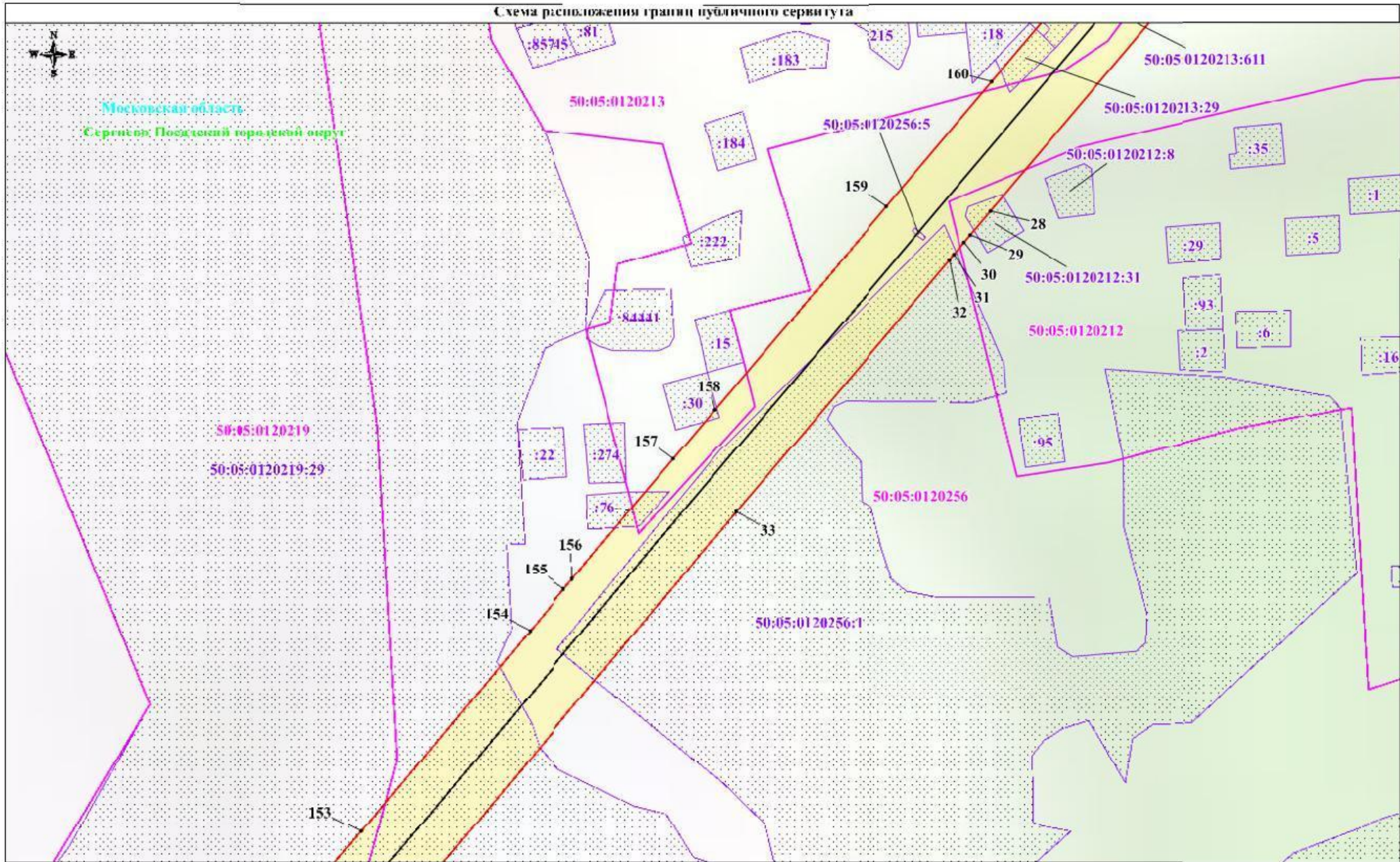
Используемые условные знаки и обозначения:

- обозначение границы публичного сервитута
- обозначение границы земельного участка
- обозначение границы кадастрового квартала
- обозначение линии электропередачи
- обозначение границы охранной зоны линии электропередачи
- обозначение характерной точки границы публичного сервитута
- 50:05:0120206 - обозначение номера кадастрового квартала
- 50:05:0120206:953 - обозначение кадастрового номера земельного участка
- Серпухов-Посадский городской округ - обозначение муниципального образования
- Московская область - обозначение субъекта






Масштаб: 1:2000



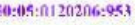


Выписка № 3

Схема расположения границы публичного сервитута



Используемые условные знаки и обозначения:

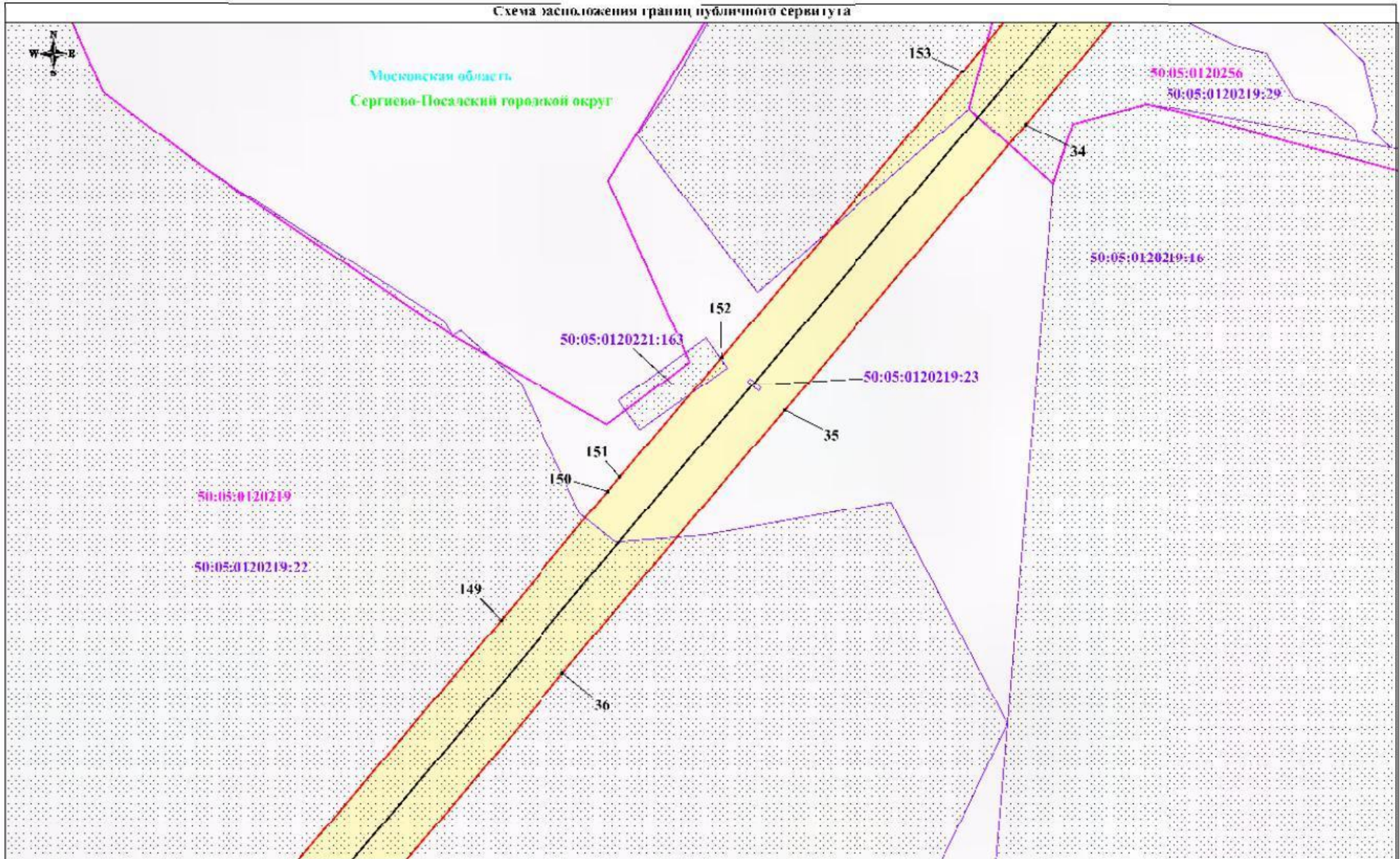
-  - обозначение границы публичного сервитута
-  - обозначение границы земельного участка
-  - обозначение границы кадастрового квартала
-  - обозначение линии электропередачи
-  - обозначение границы охранной зоны линии электропередачи

-  - обозначение характерной точки границы публичного сервитута
-  50:05:0120206 - обозначение номера кадастрового квартала
-  50:05:0120206:953 - обозначение кадастрового номера земельного участка
-  Сергиево-Посадский городской округ - обозначение муниципального образования
-  Московская область - обозначение субъекта

Масштаб: 1:2000

Выноска № 4

Схема расположения границ публичного сервитута



Используемые условные знаки и обозначения:

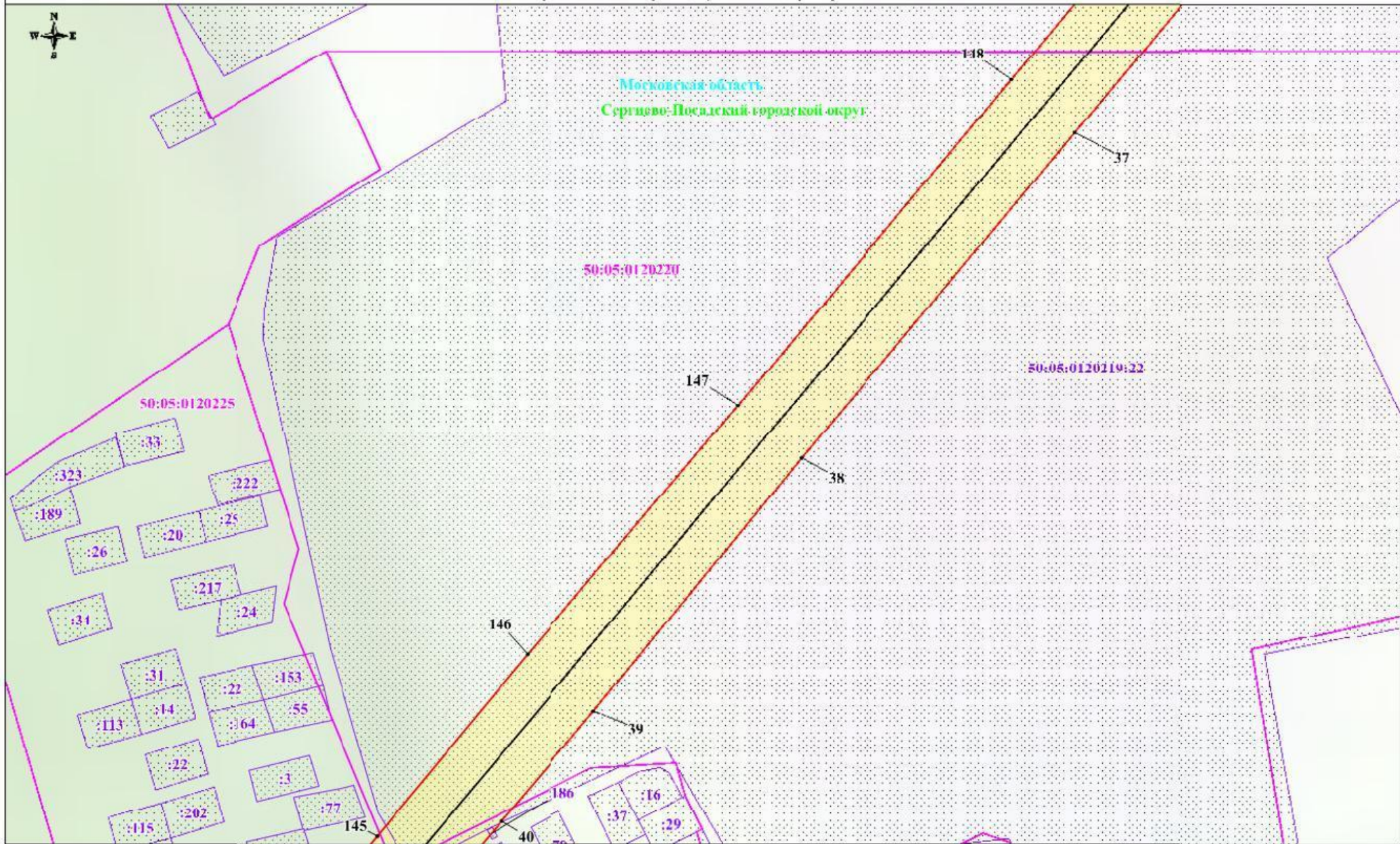
- обозначение границы публичного сервитута
- обозначение границы земельного участка
- обозначение границы кадастрового квартала
- обозначение линии электропередачи
- обозначение границы охранной зоны линии электропередачи

- обозначение характерной точки границы публичного сервитута
- 50:05:0120206 - обозначение номера кадастрового квартала
- 50:05:0120206:953 - обозначение кадастрового номера земельного участка
- Сергиево-Посадский городской округ - обозначение муниципального образования
- Московская область - обозначение субъекта

Масштаб: 1:2000

Выписка № 5

Схема расположения границ публичного сервитута



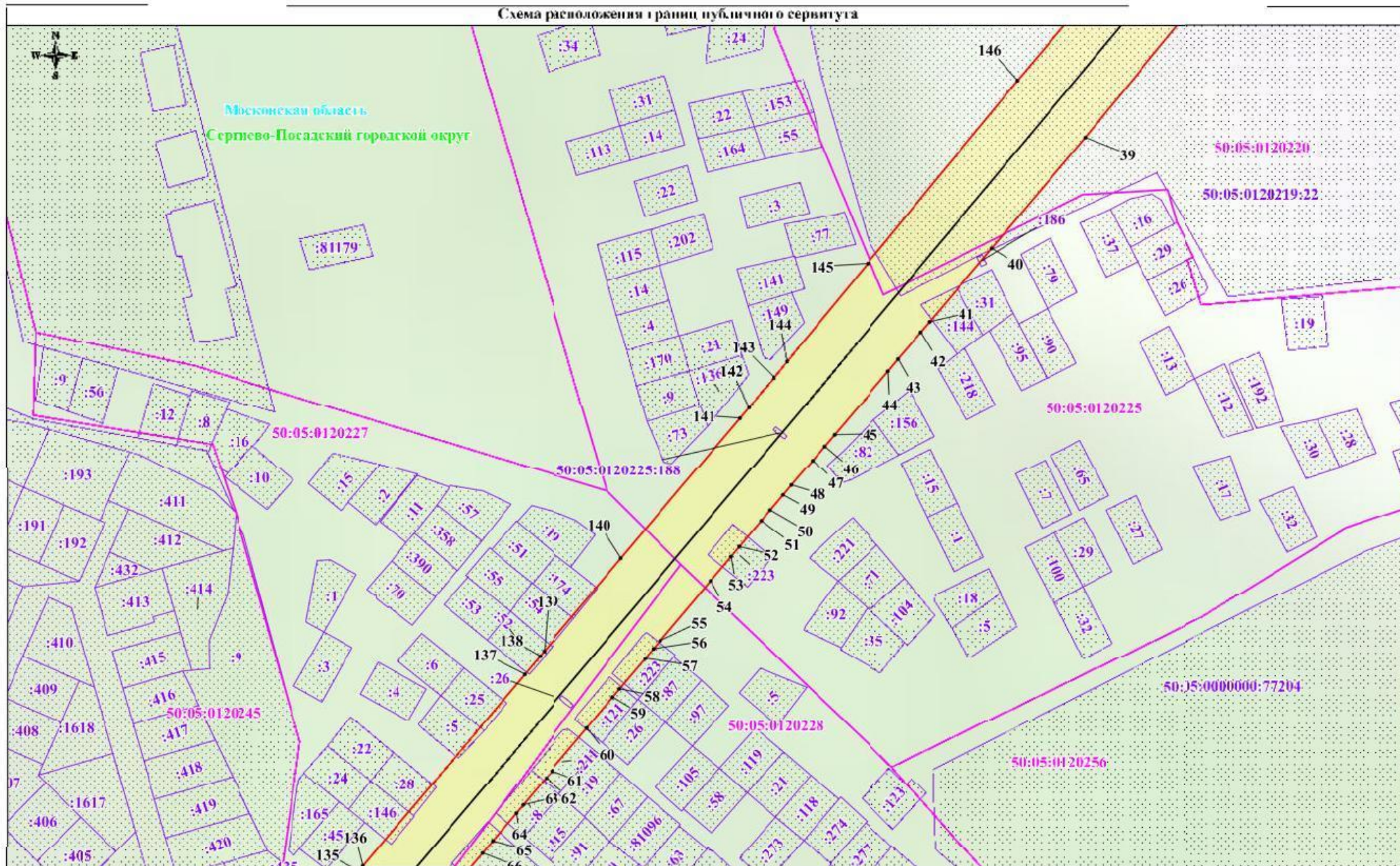
Используемые условные знаки и обозначения:

- обозначение границы публичного сервитута
- обозначение границы земельного участка
- обозначение границы кадастрового квартала
- обозначение линии электропередачи
- обозначение границы охранный зоны линии электропередачи
- обозначение характерной точки границы публичного сервитута
- 50:05:0120206 - обозначение номера кадастрового квартала
- 50:05:0120206:983 - обозначение кадастрового номера земельного участка
- Сергиево-Посадский городской округ - обозначение муниципального образования
- Московская область - обозначение субъекта

Масштаб: 1:2000

Выноска № 6

### Схема расположения границ публичного сервитута

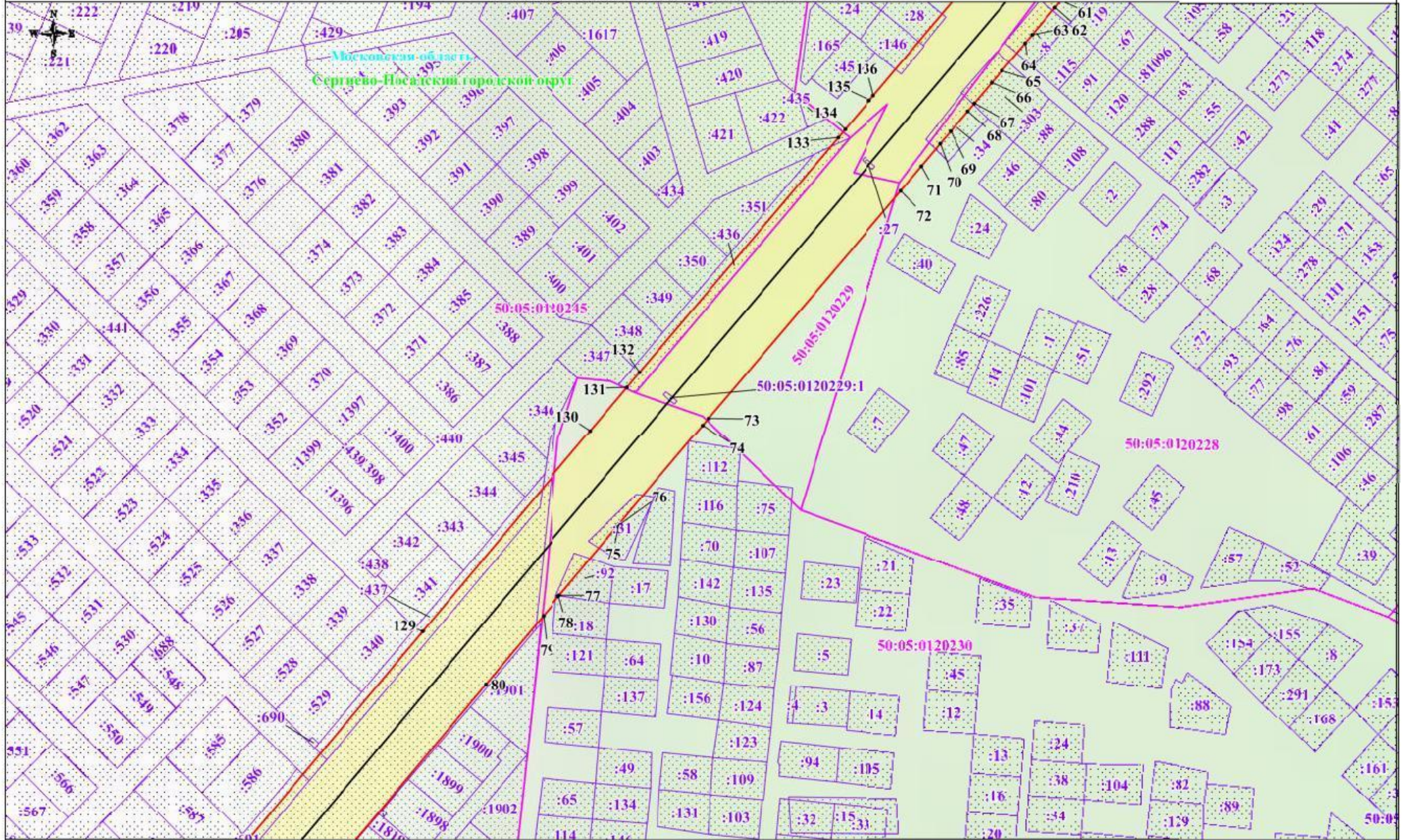


**Используемые условные знаки и обозначения:**

- |  |   |   |
|--|---|---|
| <ul style="list-style-type: none"> <li><span style="border: 1px solid magenta; width: 20px; height: 10px; display: inline-block; margin-right: 5px;"></span> - обозначение границы публичного сервитута</li> <li><span style="border: 1px solid blue; width: 20px; height: 10px; display: inline-block; margin-right: 5px;"></span> - обозначение границы земельного участка</li> <li><span style="border: 1px solid black; width: 20px; height: 10px; display: inline-block; margin-right: 5px;"></span> - обозначение границы кадастрового квартала</li> <li><span style="border-bottom: 1px solid black; width: 20px; display: inline-block; margin-right: 5px;"></span> - обозначение линии электропередачи</li> <li><span style="background-color: yellow; width: 20px; height: 10px; display: inline-block; margin-right: 5px;"></span> - обозначение границы охранной зоны линии электропередачи</li> </ul> | <ul style="list-style-type: none"> <li>1• - обозначение характерной точки границы публичного сервитута</li> <li>50:05:0120206 - обозначение номера кадастрового квартала</li> <li>50:05:0120206:953 - обозначение кадастрового номера земельного участка</li> <li>Серпуховский городской округ - обозначение муниципального образования</li> <li>Московская область - обозначение субъекта</li> </ul> | <p style="text-align: right;">Масштаб: 1:2000</p> <p style="text-align: right;">Выпуска № 7</p> |
|--|---|---|



Схема расположения границ публичного сервитута



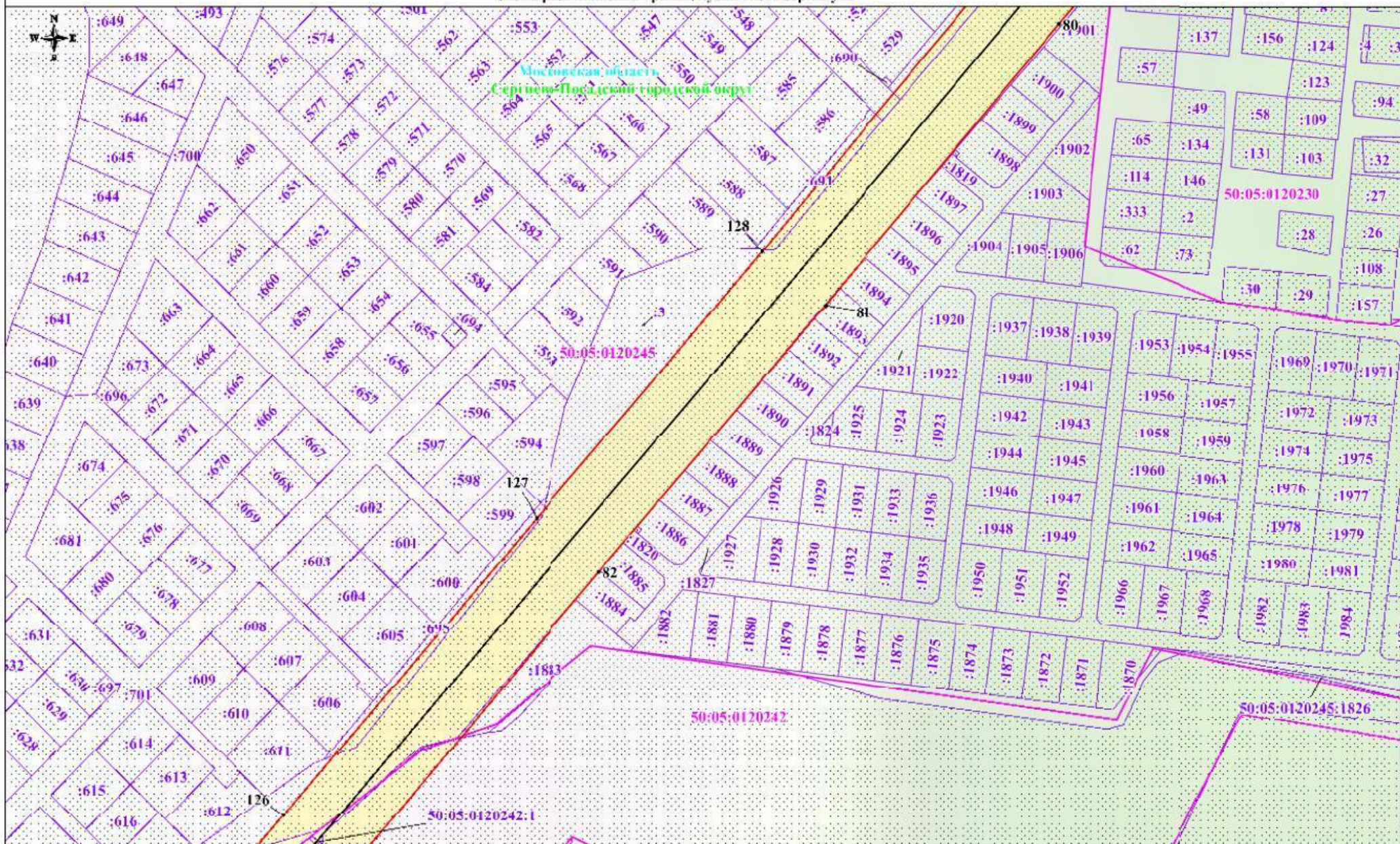
Используемые условные знаки и обозначения:

- |   |   |   |  |
|---|---|---|--|
|  | - обозначение границы публичного сервитута                |  | - обозначение характерной точки границы публичного сервитута |
|  | - обозначение границы земельного участка                  | 50:05:0120206   | - обозначение номера кадастрового квартала                   |
|  | - обозначение границы кадастрового квартала               | 50:05:0120306:953   | - обозначение кадастрового номера земельного участка         |
|  | - обозначение линии электропередачи                       | Сerdichevo-Podolskiy городской округ  | - обозначение муниципального образования                     |
|  | - обозначение границы охранной зоны линии электропередачи | Московская область  | - обозначение субъекта                                       |

Масштаб: 1:2000

Выпуск № 8

Схема расположения границ публичного сервитута



Используемые условные знаки и обозначения:

- |  |   |  |  |
|--|---|--|--|
|  | - обозначение границы публичного сервитута                |  | - обозначение характерной точки границы публичного сервитута |
|  | - обозначение границы земельного участка                  |  | - обозначение номера кадастрового квартала                   |
|  | - обозначение границы кадастрового квартала               |  | - обозначение кадастрового номера земельного участка         |
|  | - обозначение линии электропроводки                       |  | - обозначение муниципального образования                     |
|  | - обозначение границы охранный зоны линии электропроводки |  | - обозначение субъекта                                       |

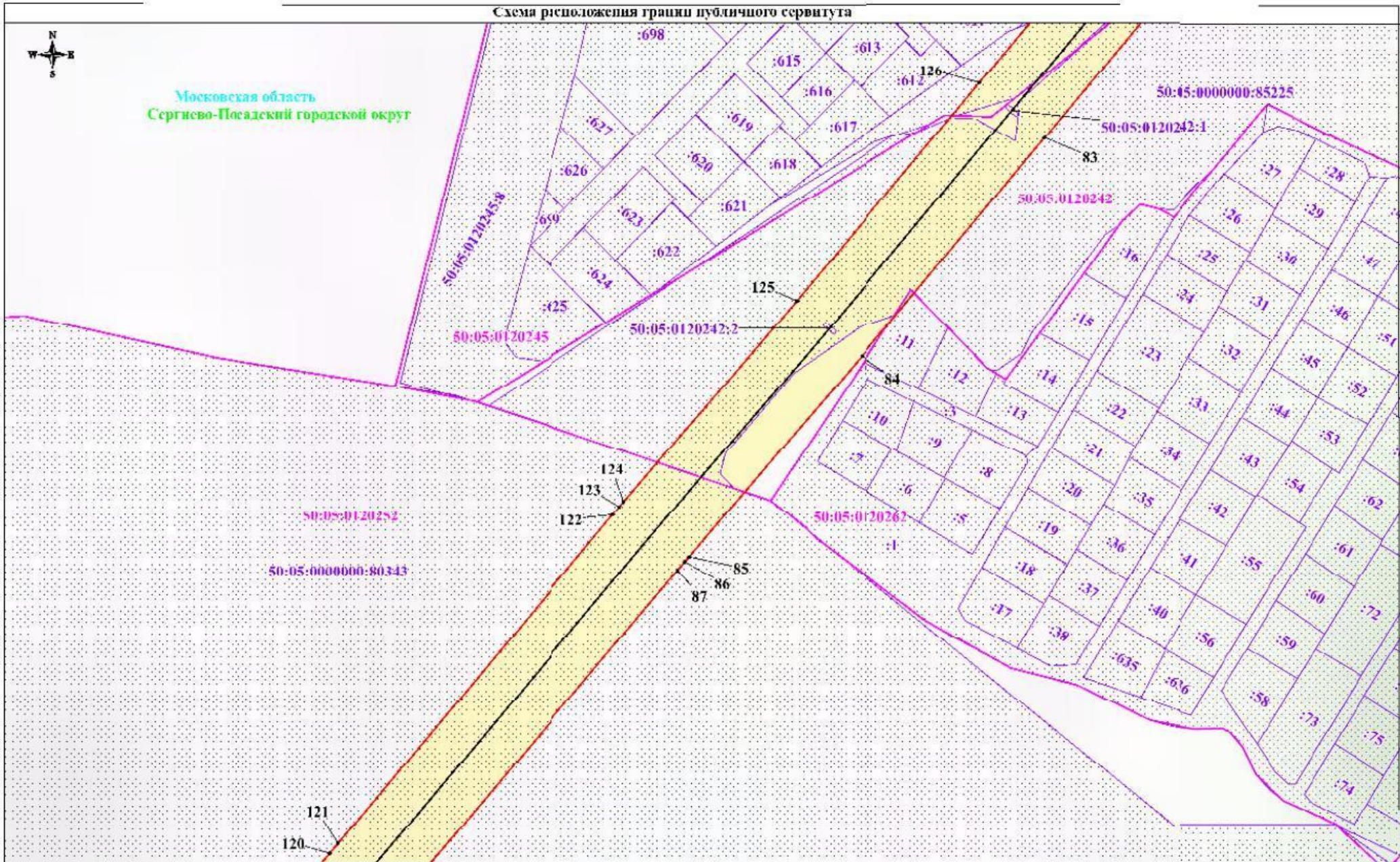
Масштаб: 1:2000

Выноска № 9

Схема расположения границы публичного сервитута



Московская область  
Сергиево-Посадский городской округ



Используемые условные знаки и обозначения:

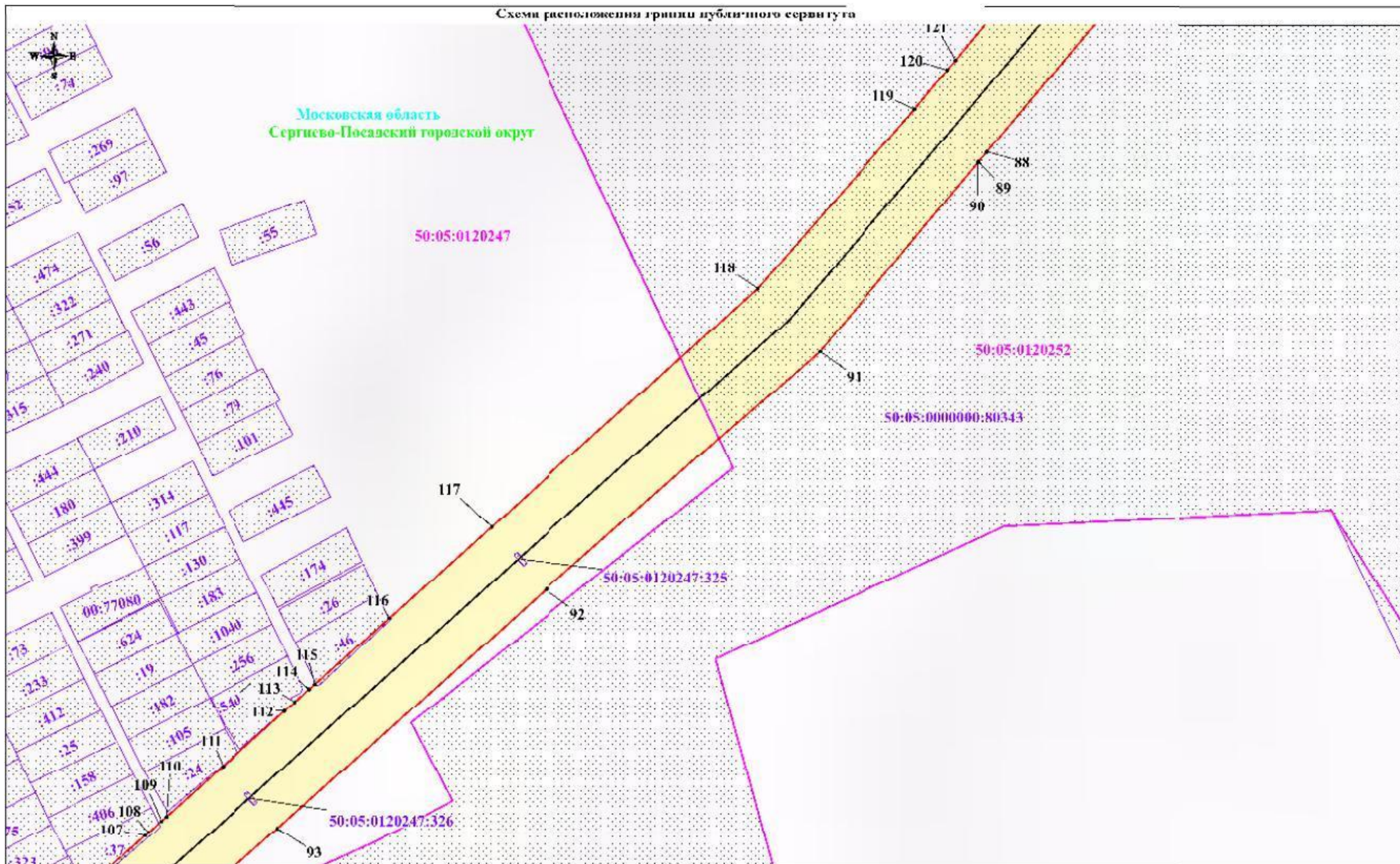
- обозначение границы публичного сервитута
- обозначение границ земельного участка
- обозначение границы кадастрового квартала
- обозначение линии электропередачи
- обозначение границы охранный зоны линии электропередачи

- обозначение характерной точки границы публичного сервитута
- 50:05:0120206 - обозначение номера кадастрового квартала
- 50:05:0120206:953 - обозначение кадастрового номера земельного участка
- Сергиево-Посадский городской округ - обозначение муниципального образования
- Московская область - обозначение субъекта

Масштаб: 1:2000

Выпуск № 10

Схема расположения линии публичного сервитута



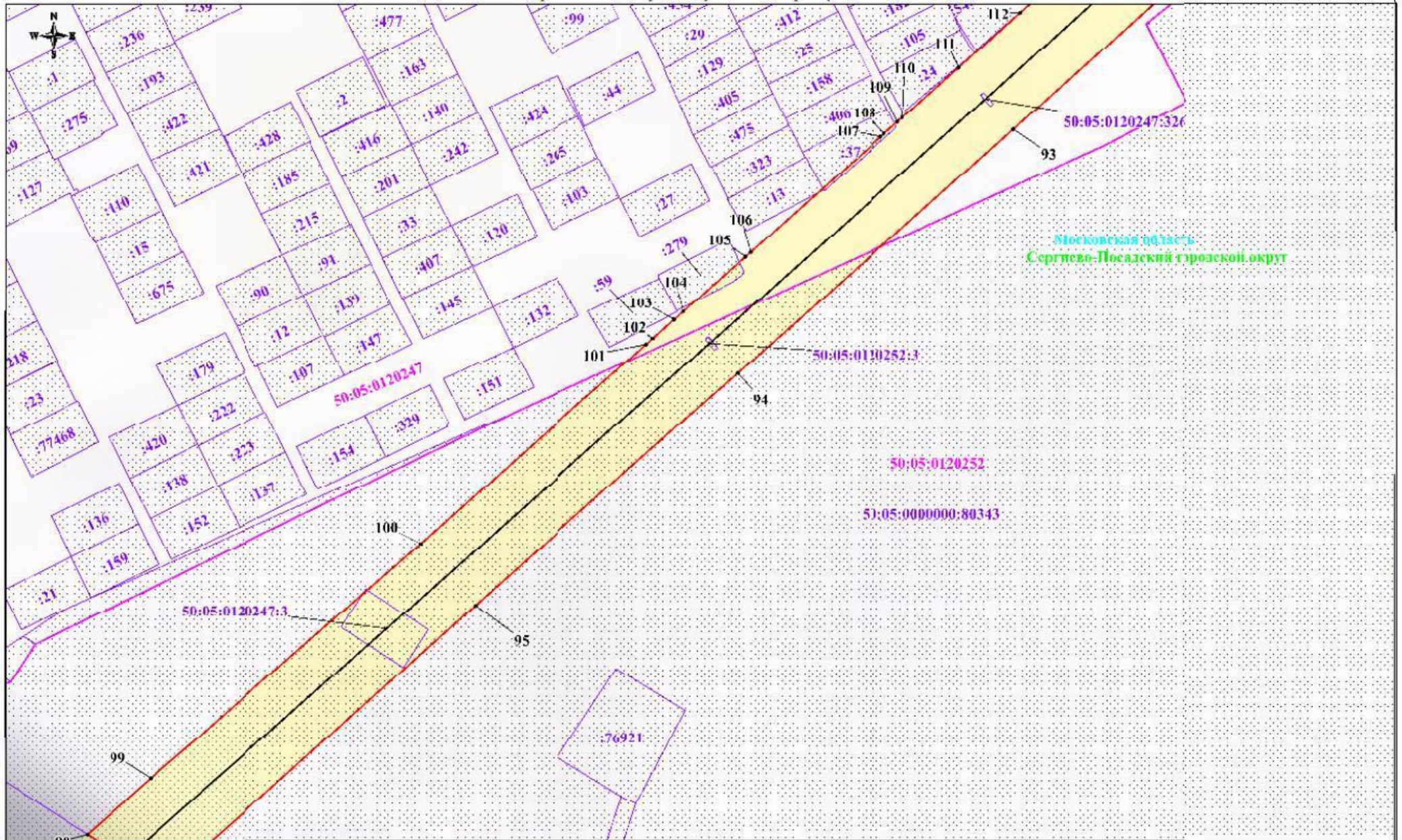
Используемые условные знаки и обозначения:

- обозначение границы публичного сервитута
- обозначение границы земельного участка
- обозначение границы кадастрового квартала
- обозначение линии электропередачи
- обозначение границы охранной зоны линии электропередачи
- 1 - - обозначение характерной точки границы публичного сервитута
- 50:05:0120206 - обозначение номера кадастрового квартала
- 50:05:0120206:953 - обозначение кадастрового номера земельного участка
- Сергиево-Посадский городской округ - обозначение муниципального образования
- Московская область - обозначение субъекта

Масштаб: 1:2000

Выписка № 11

Схема расположения границ публичного сервитута



Используемые условные знаки и обозначения:

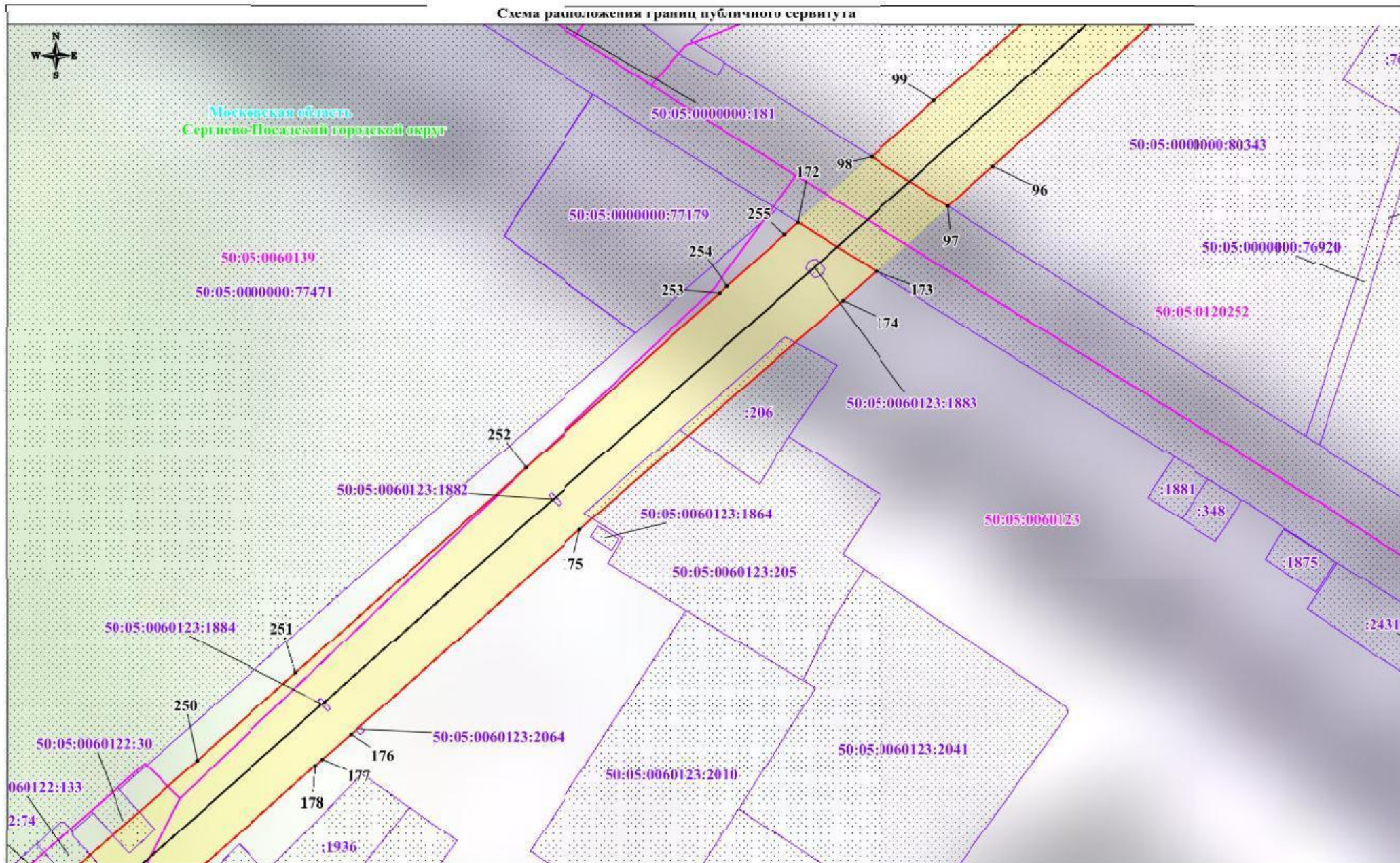
- обозначение границы публичного сервитута
- обозначение границы земельного участка
- обозначение границы кадастрового квартала
- обозначение линии электропередачи
- обозначение границы охранной зоны линии электропередачи

- обозначение характерной точки границы публичного сервитута
- 50:05:0120206 - обозначение номера кадастрового квартала
- 50:05:0120206:953 - обозначение кадастрового номера земельного участка
- Сергиево-Посадский городской округ - обозначение муниципального образования
- Московская область - обозначение субъекта

Масштаб: 1:2000

Выпуск № 12

Схема расположения границ публичного сервитута



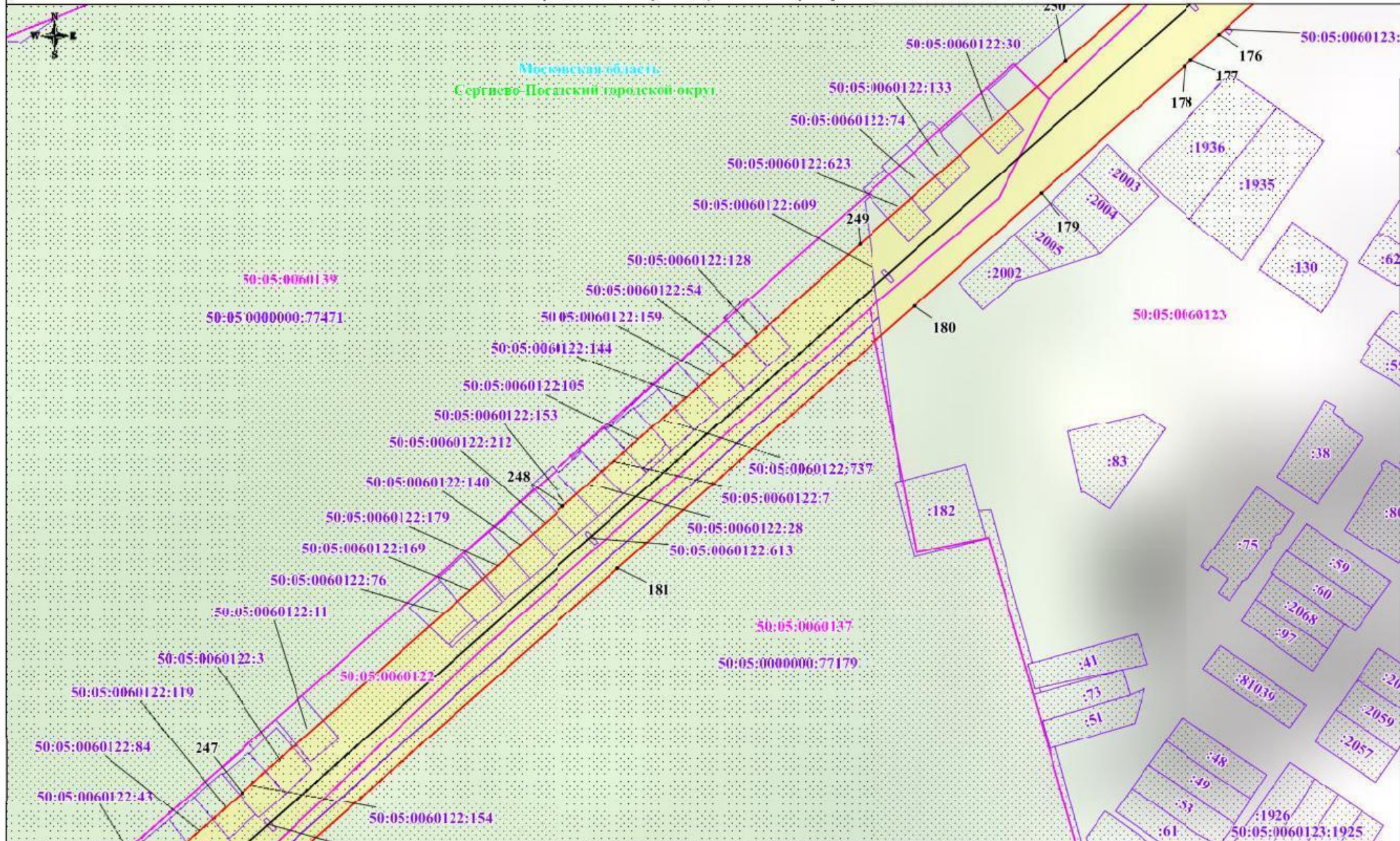
Используемые условные знаки и обозначения:

- обозначение границы публичного сервитута
- обозначение границы земельного участка
- обозначение границы кадастрового квартала
- обозначение линии электропередачи
- обозначение границы охранной зоны линии электропередачи
- 50:05:0120206 - обозначение номера кадастрового квартала
- 50:05:0120206:953 - обозначение кадастрового номера земельного участка
- Сергиево-Посадский городской округ - обозначение муниципального образования
- Московская область - обозначение субъекта
- 1 - обозначение характерной точки границы публичного сервитута

Масштаб: 1:2000

Выписка № 13

### Схема расположения границ публичного сервитута



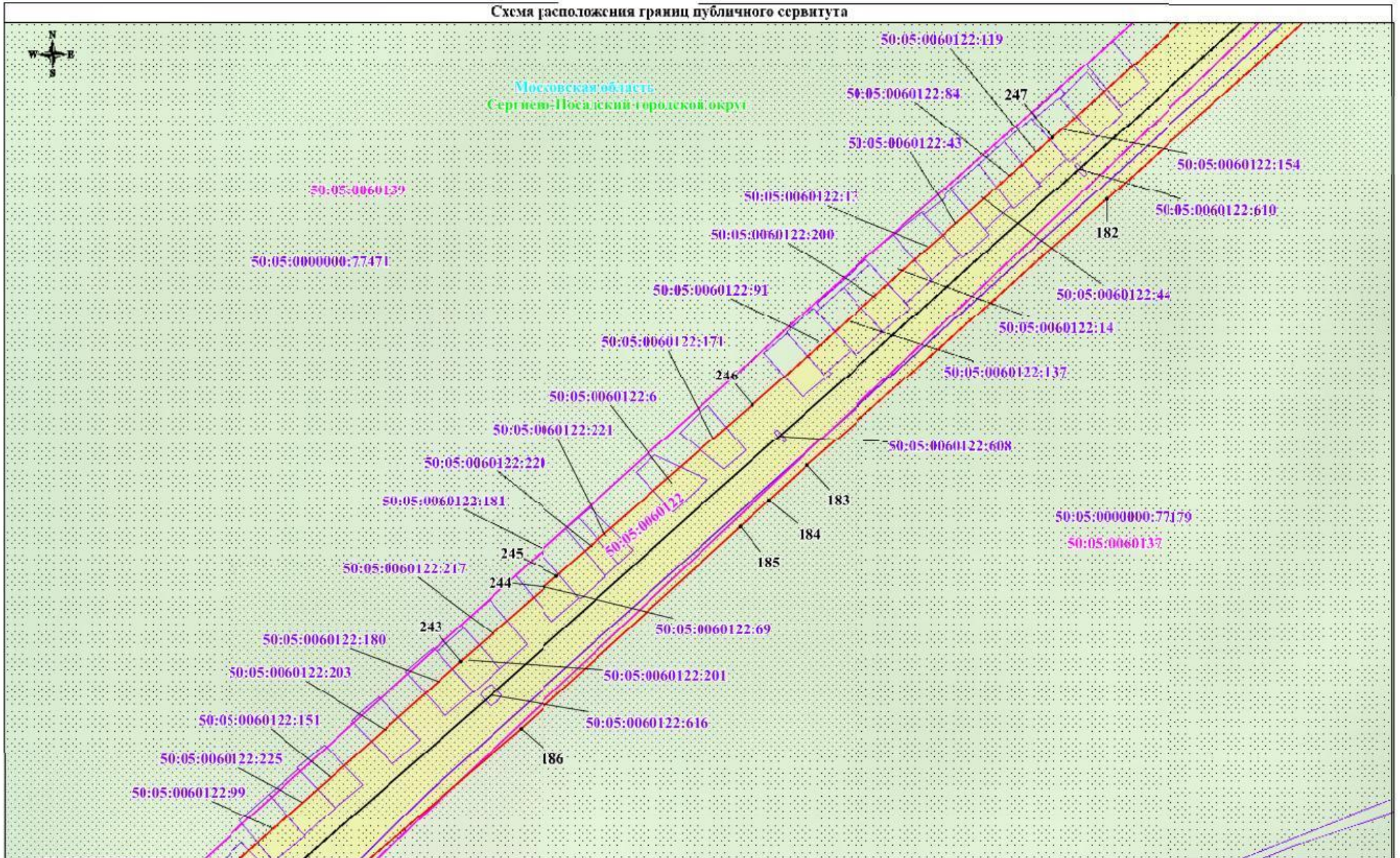
**Используемые условные знаки и обозначения:**

- обозначение границы публичного сервитута
- обозначение границы земельного участка
- обозначение границы кадастрового квартала
- обозначение линии электропередачи
- обозначение границы охранной зоны линии электропередачи
- обозначение характерной точки границы публичного сервитута
- 50:05:0120206 - обозначение номера кадастрового квартала
- 50:05:0120206:953 - обозначение кадастрового номера земельного участка
- Сергиево-Посадский городской округ - обозначение муниципального образования
- Московская область - обозначение субъекта






Масштаб: 1:2000

Выписка № 14

Схема расположения границ публичного сервитута



Используемые условные знаки и обозначения:

-  - обозначение границы публичного сервитута
-  - обозначение границы земельного участка
-  - обозначение границы кадастрового квартала
-  - обозначение линии электропередачи
-  - обозначение границы ограниченной зоны линии электропередачи

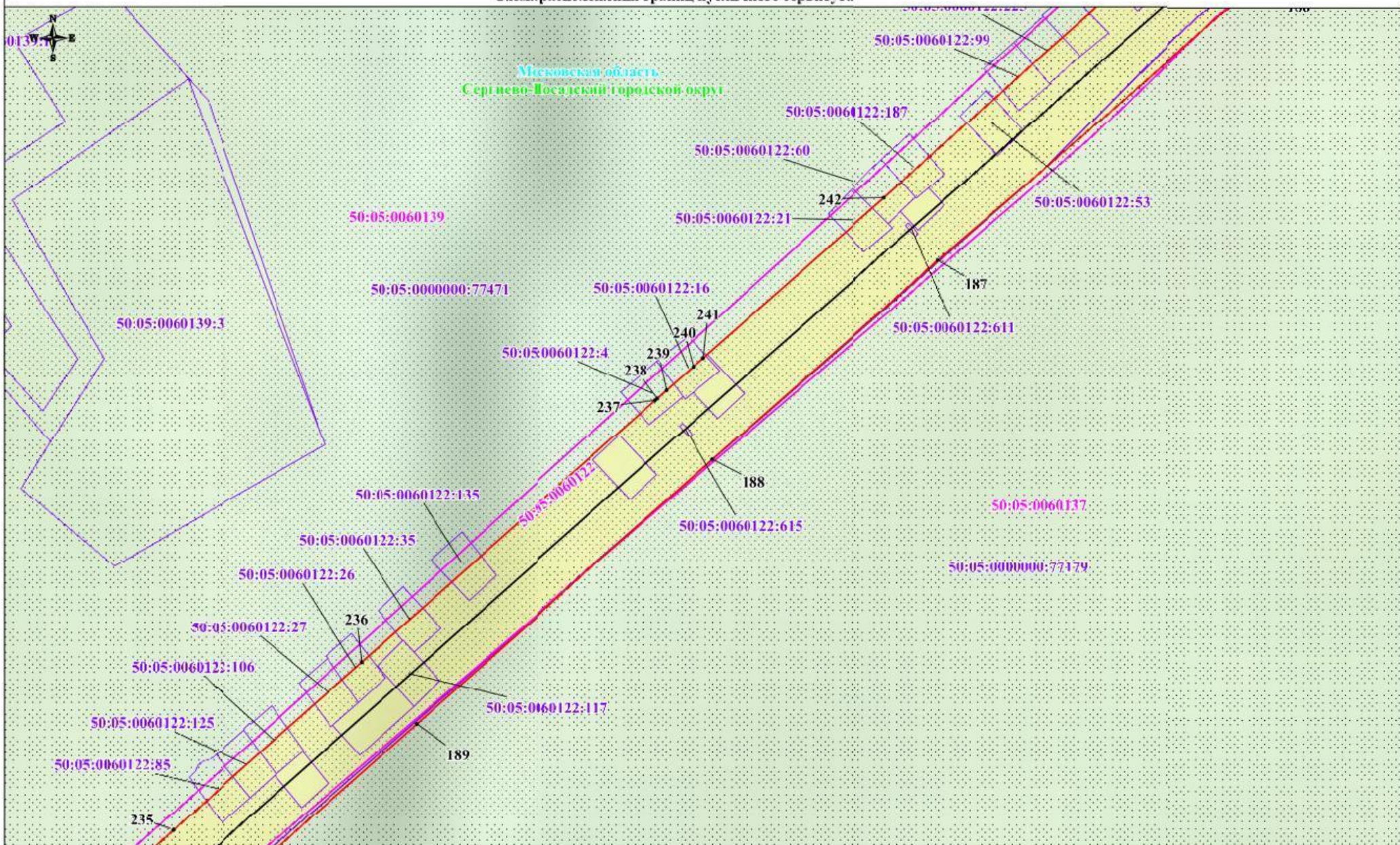
- 1 • - обозначение характерной точки границы публичного сервитута
- 50:05:0120206 - обозначение номера кадастрового квартала
- 50:05:0120206:953 - обозначение кадастрового номера земельного участка
- Сергиево-Посадский городской округ - обозначение муниципального образования
- Московская область - обозначение субъекта

Масштаб: 1:2000

Выноска № 15



Схема расположения границ публичного сервитута



Используемые условные знаки и обозначения:

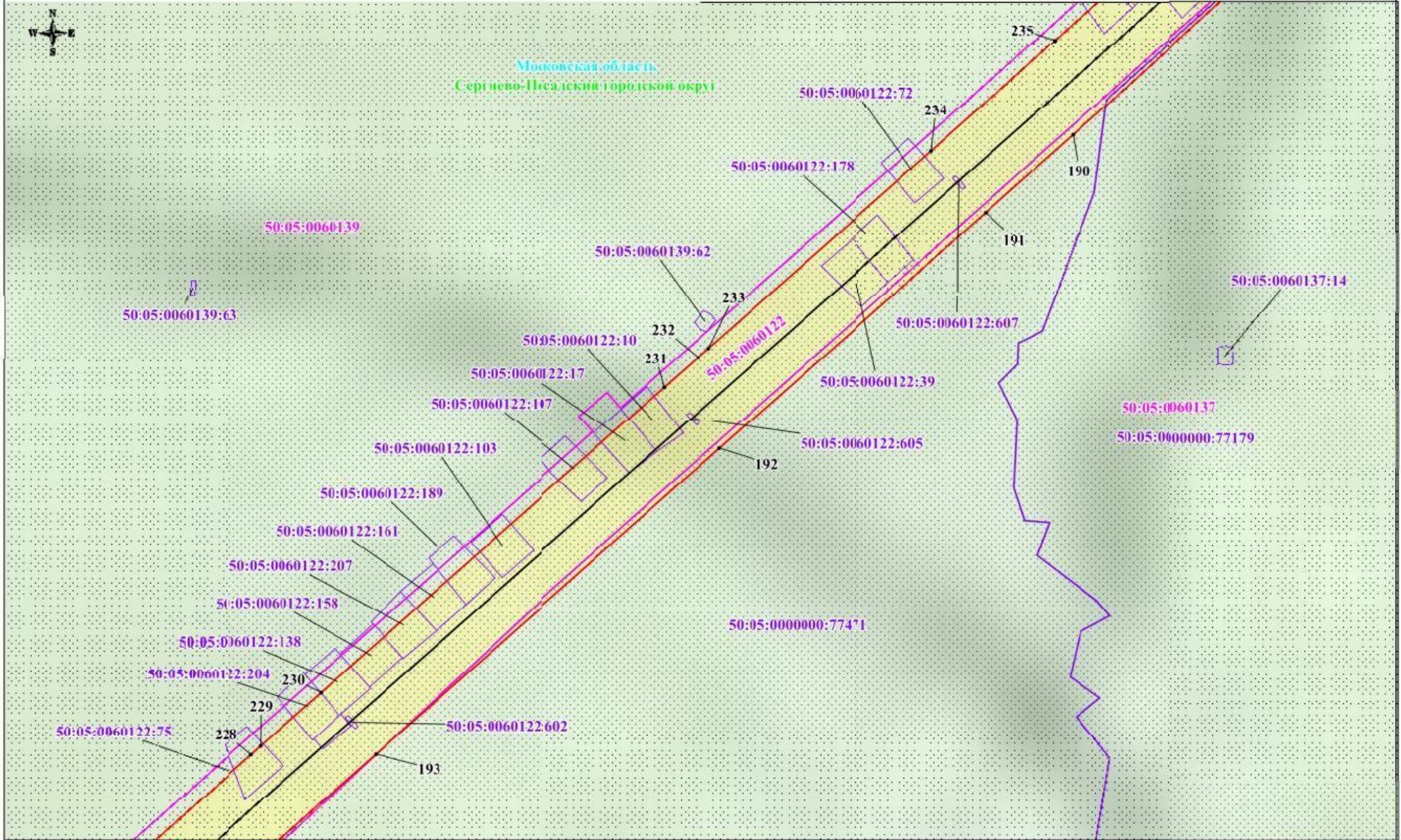
- обозначение границы публичного сервитута
- обозначение границы земельного участка
- обозначение границы кадастрового квартала
- обозначение линии электропередачи
- обозначение границы охранной зоны линии электропередачи

- 1 \* - обозначение характерной точки границы публичного сервитута
- 50:05:0120206 - обозначение номера кадастрового квартала
- 50:05:0120206:953 - обозначение кадастрового номера земельного участка
- Серпуховский городской округ - обозначение муниципально-го образования
- Московская область - обозначение субъекта

Масштаб: 1:2000

Выписка № 16

Схема расположения границ публичного сервитута



Используемые условные знаки и обозначения:

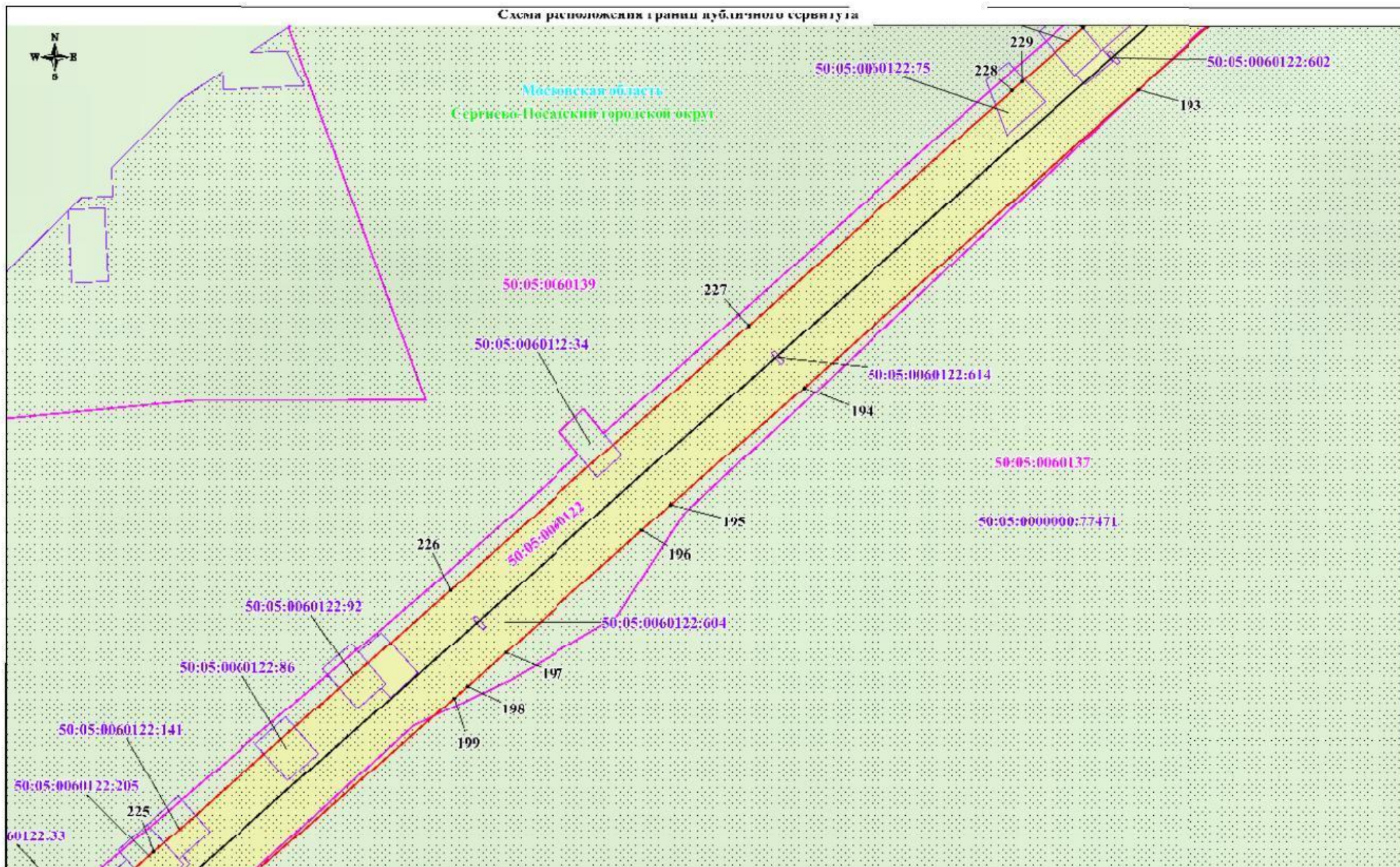
- обозначение границы публичного сервитута
- обозначение границы земельного участка
- обозначение границы кадастрового квартала
- обозначение линии электропередачи
- обозначение границы охранной зоны линии электропередачи

- обозначение характерной точки границы публичного сервитута
- 50:05:0120206 - обозначение номера кадастрового квартала
- 50:05:0120206:953 - обозначение кадастрового номера земельного участка
- Сергиево-Посадский городской округ - обозначение муниципального образования
- Московская область - обозначение субъекта

Масштаб: 1:2000

Листность № 17

Схема расположения границ публичного сервитута



Используемые условные знаки и обозначения:

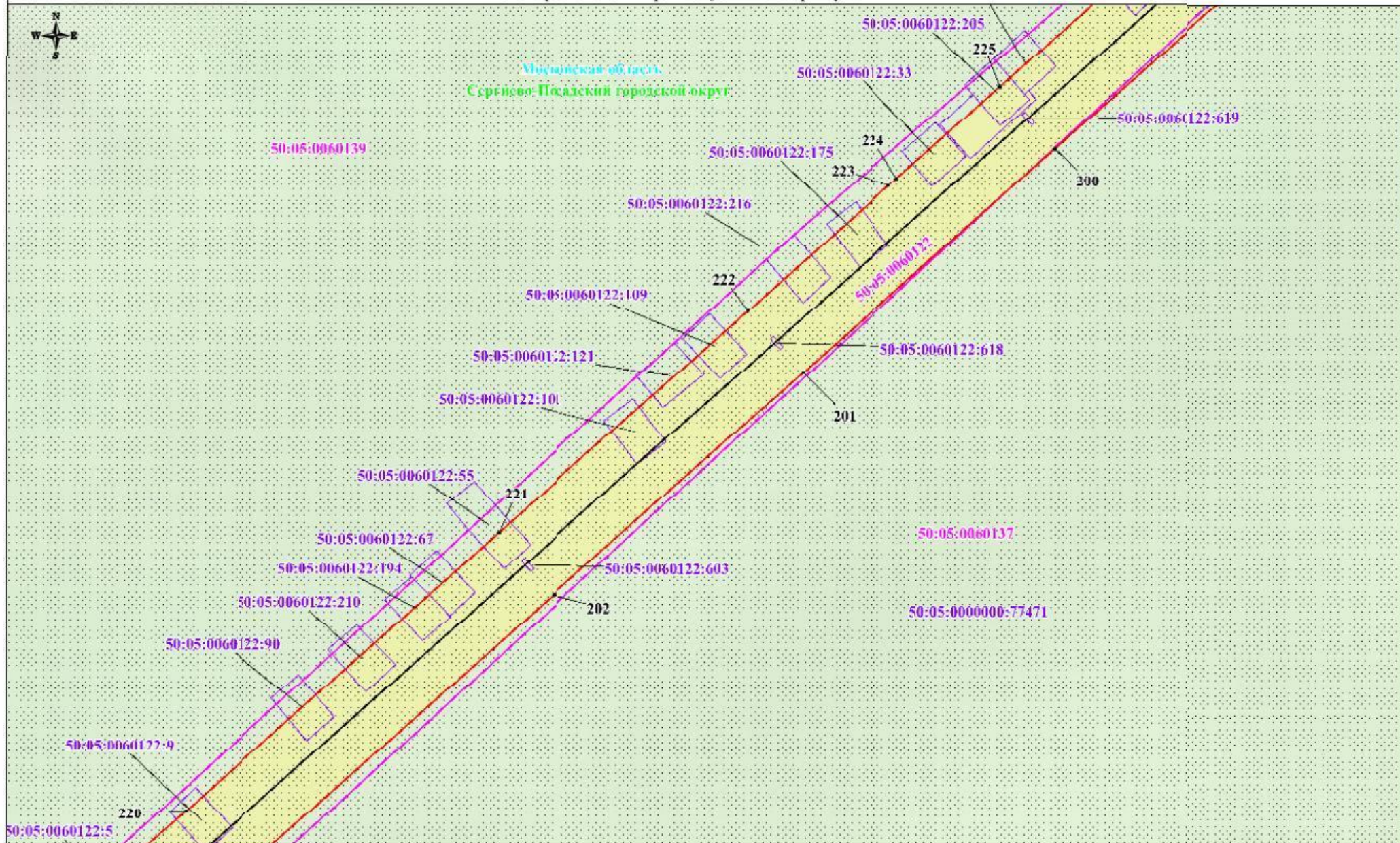
- обозначение границы публичного сервитута
- обозначение границы земельного участка
- обозначение границы кадастрового квартала
- обозначение линии электропередачи
- обозначение границы охранной зоны линии электропередачи

- обозначение характерной точки границы публичного сервитута
- 50:05:0120206 - обозначение номера кадастрового квартала
- 50:05:0120206:953 - обозначение кадастрового номера земельного участка
- Сергиево-Посадский городской округ - обозначение муниципального образования
- Московская область - обозначение субъекта

Масштаб: 1:2000

Выноска № 18

Схема расположения границ публичного сервитута



Используемые условные знаки и обозначения:

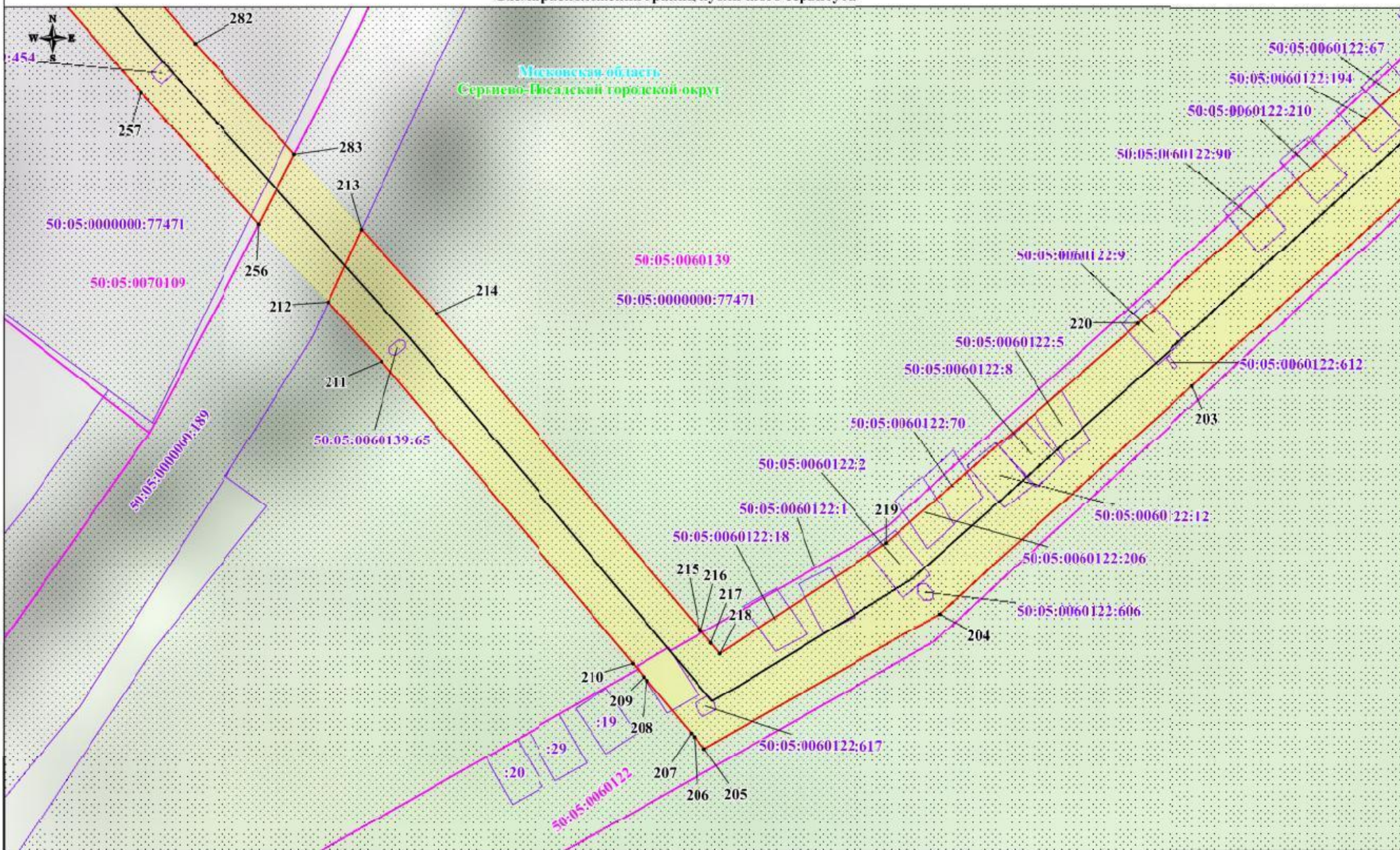
- обозначение границы публичного сервитута
- обозначение границы земельного участка
- обозначение границы кадастрового квартала
- обозначение линии электропередачи
- обозначение границы охранной зоны линии электропередачи

- обозначение характерной точки границы публичного сервитута
- 50:05:0120206 - обозначение номера кадастрового квартала
- 50:05:0120206:953 - обозначение кадастрового номера земельного участка
- Сергиево-Посадский городской округ - обозначение муниципального образования
- Московская область - обозначение субъекта

Масштаб: 1:2000

Выпуск № 19

Схема расположения границ публичного сервитута



Используемые условные знаки и обозначения:

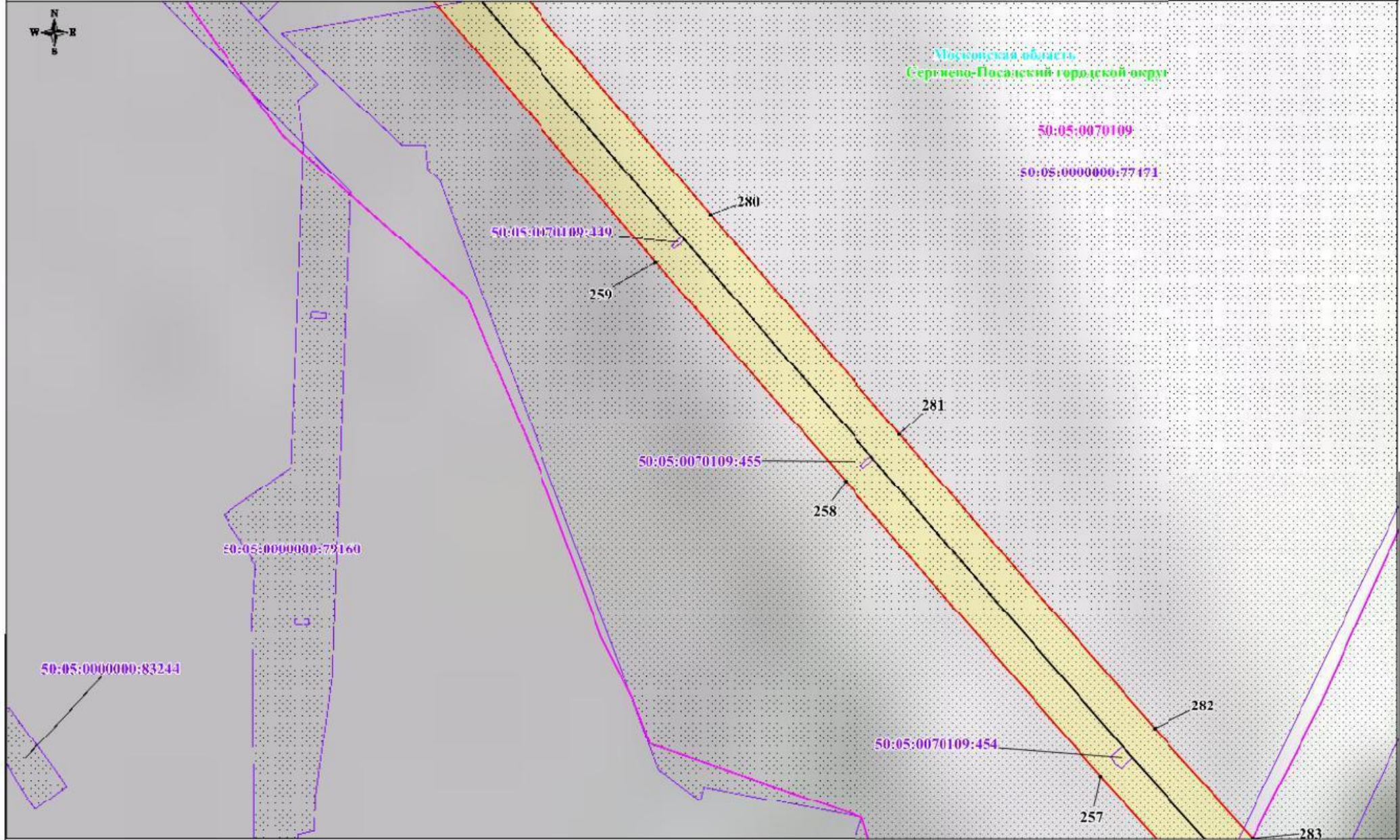
- обозначение границы публичного сервитута
- обозначение границы земельного участка
- обозначение границы кадастрового квартала
- обозначение линии электропередачи
- обозначение границы охранной зоны линии электропередачи

- 1 \* - обозначение характерной точки границы публичного сервитута
- 50:05:0120206 - обозначение номера кадастрового квартала
- 50:05:0120206:953 - обозначение кадастрового номера земельного участка
- Сергиево-Посадский городской округ - обозначение муниципального образования
- Московская область - обозначение субъекта

Масштаб: 1:2000

Выпуск № 20

Схема расположения границ публичного сервитута



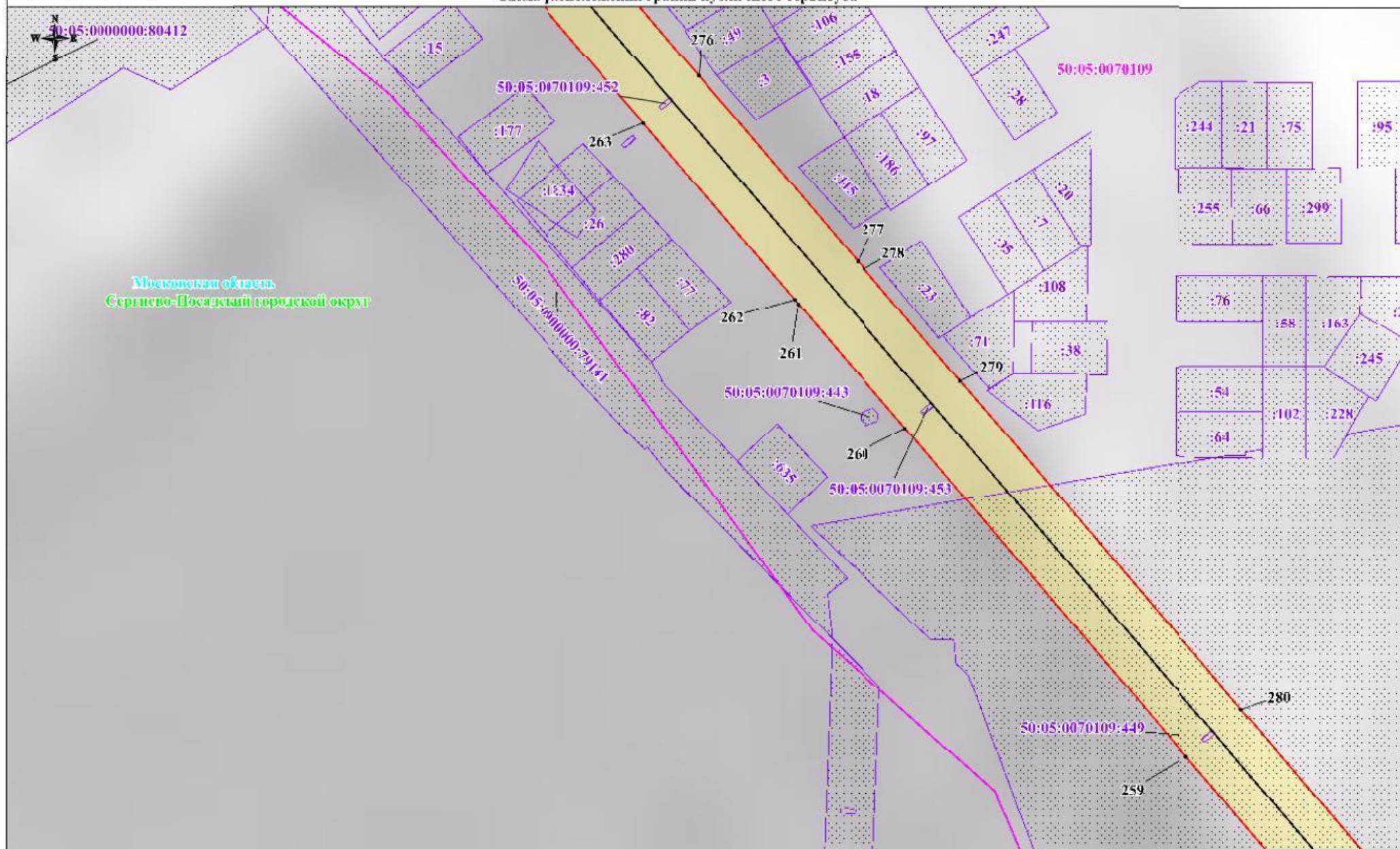
Используемые условные знаки и обозначения:

- |   |   |   |   |
|---|---|---|---|
|  | - обозначение границ публичного сервитута                 |  | - обозначение характерной точки границ публичного сервитута |
|  | - обозначение границы земельного участка                  | 50:05:0120206   | - обозначение номера кадастрового квартала                  |
|  | - обозначение границ кадастрового квартала                | 50:05:0120206:953   | - обозначение кадастрового номера земельного участка        |
|  | - обозначение линии электропередачи                       | Сергиево-Посадский городской округ  | - обозначение муниципального образования                    |
|  | - обозначение границы охранный зоны линии электропередачи | Московская область  | - обозначение субъекта                                      |

Масштаб: 1:2000

Выписка № 21

Схема расположения грани публичного сервитута



Московская область  
Сергиево-Посадский городской округ

Используемые условные знаки и обозначения:

- обозначение границы публичного сервитута
- обозначение границы земельного участка
- обозначение границы кадастрового квартала
- обозначение линии электропередачи
- обозначение границы охранной зоны линии электропередачи

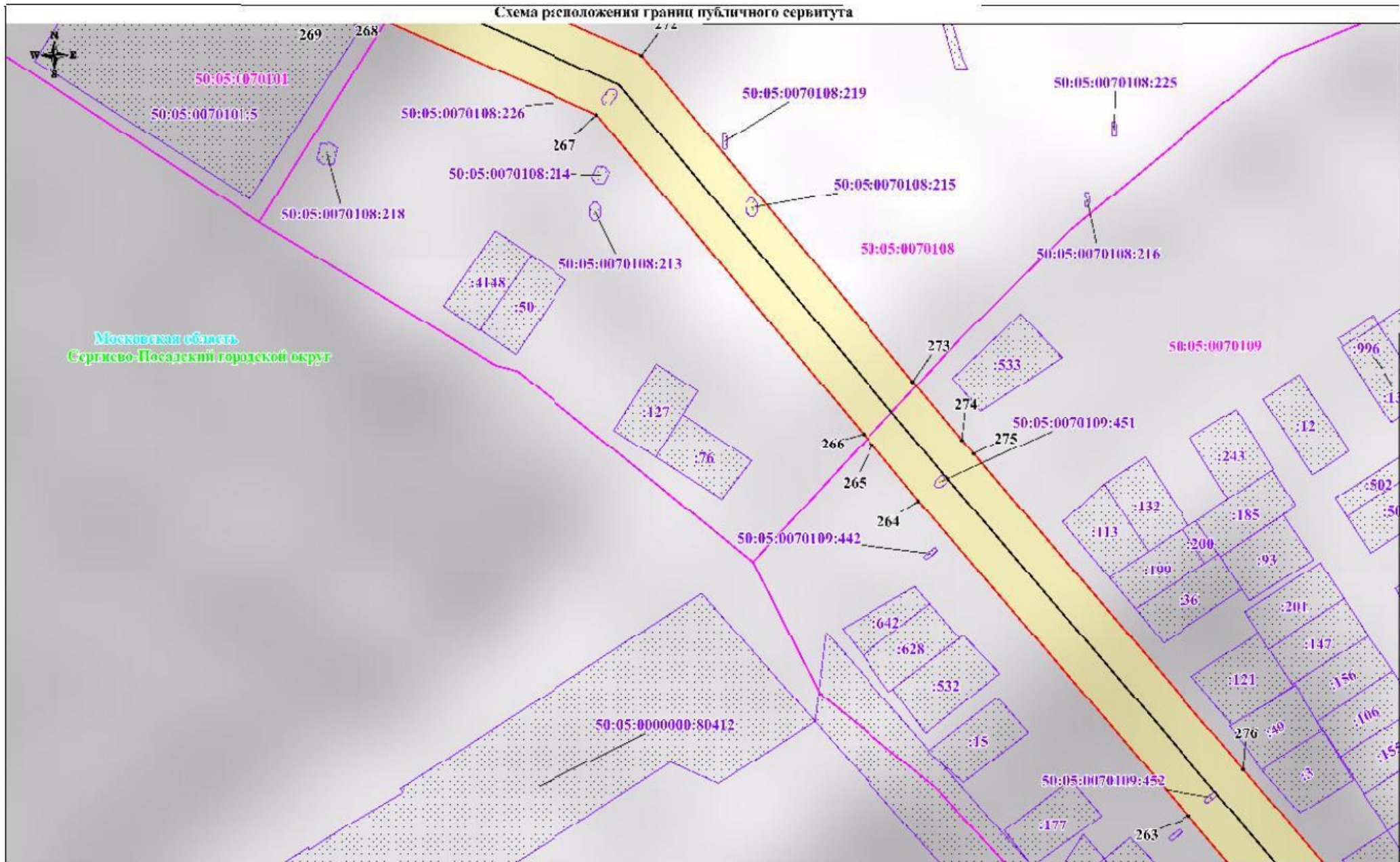
- обозначение характерной точки границы публичного сервитута
- 50:05:0120206 - обозначение номера кадастрового квартала
- 50:05:0120206:953 - обозначение кадастрового номера земельного участка
- Сергиево-Посадский городской округ - обозначение муниципального образования
- Московская область - обозначение субъекта

- 1 - обозначение характерной точки границы публичного сервитута
- 50:05:0120206 - обозначение номера кадастрового квартала
- 50:05:0120206:953 - обозначение кадастрового номера земельного участка
- Сергиево-Посадский городской округ - обозначение муниципального образования
- Московская область - обозначение субъекта

Масштаб: 1:2000

Выпуск № 22

Схема расположения границ публичного сервитута



Московская область  
Сергиево-Посадский городской округ

Используемые условные знаки и обозначения:

- обозначение границы публичного сервитута
- обозначение границы земельного участка
- обозначение границы кадастрового квартала
- обозначение линии электропередачи
- обозначение границы охранной зоны линии электропередачи

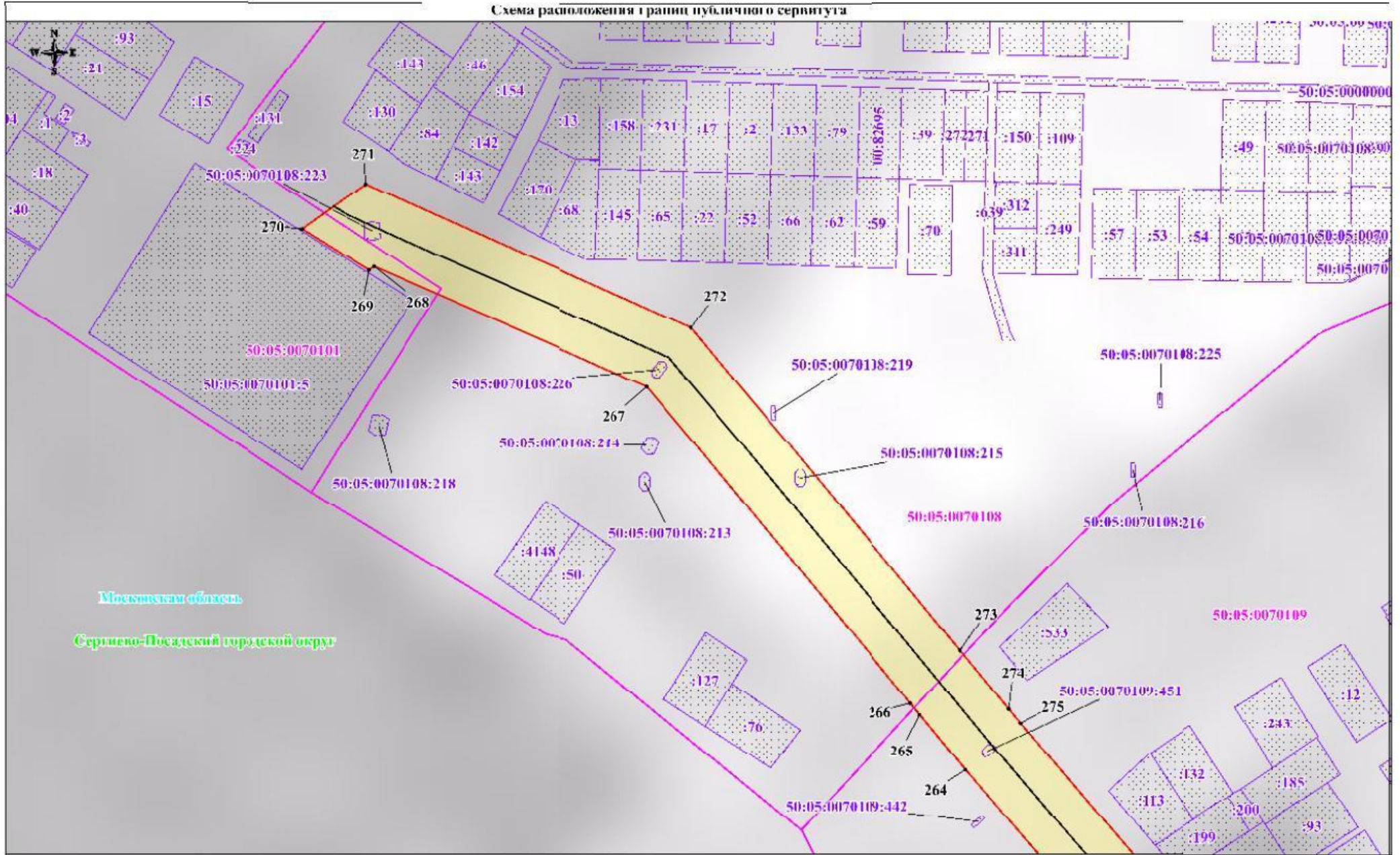
- обозначение характерной точки границы публичного сервитута
- 50:05:0120206 - обозначение номера кадастрового квартала
- 50:05:0120206:953 - обозначение кадастрового номера земельного участка
- Сергиево-Посадский городской округ - обозначение муниципального образования
- Московская область - обозначение субъекта

Масштаб: 1:2000

Выписка № 23



Схема расположения границ публичного сервитута



Используемые условные знаки и обозначения:

- обозначение границы публичного сервитута
- обозначение границы земельного участка
- обозначение границы кадастрового квартала
- обозначение линии электропередачи
- обозначение границы охранный зоны линии электропередачи

- обозначение характерной точки границы публичного сервитута
- 50:05:0120206 - обозначение номера кадастрового квартала
- 50:05:0120206:953 - обозначение кадастрового номера земельного участка
- Сергиево-Посадский городской округ - обозначение муниципального образования
- Московская область - обозначение субъекта

Масштаб: 1:2000

Выписка № 24